

KLAIPĖDOS UNIVERSITETAS

AUKŠTOJO MOKSLO
DIPLOMAS

AB Nr. 002512

*Klaipėdos universiteto rektorius ir Jūrų technikos
fakulteto dekanas patvirtina, kad*

Jurgita AUKŠTKALNYTĖ

asmens kodas: [redacted]

**2001 metais baigė studijas pagal Aplinkosaugos
inžinerijos studijų programą, įgijo aukštąjį mokslą
ir jai suteiktas aplinkos inžinerijos
B A K A L A U R O kvalifikacinis laipsnis**

S. Vaitekūnas

Klaipėdos universiteto rektorius
prof. habil. dr. S. Vaitekūnas


A. Masiulis

Jūrų technikos fakulteto dekanas
doc. dr. A. Masiulis



Klaipėda, 2001 m. birželio 25 d.

Registracijos Nr. TD-1141



NEKILNOJAMOJO TURTO REGISTRO CENTRINIO DUOMENŲ BANKO IŠRAŠAS

2018-02-20 13:29:12

1. Nekilnojamojo turto registre įregistruotas turtas:

Registro Nr.: 55/28948
Registro tipas: Žemės sklypas su statiniais
Sudarymo data: 1999-03-17
Adresas: Klaipėdos r. sav., Agluonėnų sen., Vanagų k., levos Simonaitės g. 38
Registro tvarkytojas: Valstybės įmonės Registrų centro Klaipėdos filialas

2. Nekilnojamieji daiktai:

2.1.

Žemės sklypas
Unikalus daikto numeris: 5503-0003-0115
Žemės sklypo kadastro numeris ir kadastro vietovės pavadinimas: 5503/0003:115 Agluonėnų k.v.
Daikto pagrindinė naudojimo paskirtis: Žemės ūkio
Žemės sklypo plotas: 2.7477 ha
Užstatyta teritorija: 2.7477 ha
Žemės ūkio naudmenų našumo balas: 30.5
Matavimų tipas: Žemės sklypas suformuotas atliekant kadastrinius matavimus
Indeksuota žemės sklypo vertė: 1605 Eur
Žemės sklypo vertė: 1003 Eur
Vidutinė rinkos vertė: 5650 Eur
Vidutinės rinkos vertės nustatymo data: 2017-05-03
Vidutinės rinkos vertės nustatymo būdas: Masinis vertinimas
Kadastro duomenų nustatymo data: 1999-03-17

2.2.

Pastatas - Kiaulidė
Unikalus daikto numeris: 5596-8019-1013
Daikto pagrindinė naudojimo paskirtis: Kita (fermų)
Pažymėjimas plane: 1Ž1p
Statybos pradžios metai: 1969
Statybos pabaigos metai: 1969
Rekonstravimo pradžios metai: 2003
Rekonstravimo pabaigos metai: 2003
Baigtumo procentas: 100 %
Šildymas: Vietinis centrinis šildymas
Vandentiekis: Vietinis vandentiekis
Nuotekų šalinimas: Vietinis nuotekų šalinimas
Dujos: Nėra
Sienos: Plytos
Stogo danga: Metalas
Aukštų skaičius: 1
Bendras plotas: 1076.40 kv. m
Pagrindinis plotas: 863.34 kv. m
Tūris: 4276 kub. m
Užstatytas plotas: 1234.00 kv. m
Atkūrimo sąnaudos (statybos vertė): 393000 Eur
Fizinio nusidėvėjimo procentas: 17 %
Atkuriamoji vertė: 327000 Eur
Vidutinė rinkos vertė: 32700 Eur
Vidutinės rinkos vertės nustatymo būdas: Atkuriamoji vertė
Vidutinės rinkos vertės nustatymo data: 2017-05-03
Kadastro duomenų nustatymo data: 2003-09-13

2.3.

Pastatas - Kiaulidė
Unikalus daikto numeris: 5596-8019-1024
Daikto pagrindinė naudojimo paskirtis: Kita (fermų)
Pažymėjimas plane: 2Ž1p
Statybos pradžios metai: 1986
Statybos pabaigos metai: 1986
Rekonstravimo pradžios metai: 203
Rekonstravimo pabaigos metai: 2003
Baigtumo procentas: 100 %
Šildymas: Nėra
Vandentiekis: Vietinis vandentiekis
Nuotekų šalinimas: Vietinis nuotekų šalinimas
Dujos: Nėra
Sienos: Plytos
Stogo danga: Metalas
Aukštų skaičius: 1
Bendras plotas: 762.94 kv. m
Pagrindinis plotas: 762.94 kv. m
Tūris: 3270 kub. m
Užstatytas plotas: 872.00 kv. m
Atkūrimo sąnaudos (statybos vertė): 327000 Eur
Fizinio nusidėvėjimo procentas: 17 %
Atkuriamoji vertė: 271000 Eur
Vidutinė rinkos vertė: 27100 Eur
Vidutinės rinkos vertės nustatymo būdas: Atkuriamoji vertė
Vidutinės rinkos vertės nustatymo data: 2017-05-03
Kadastro duomenų nustatymo data: 2003-09-13

2.4.

Pastatas - Kiaulidė

Unikalus daikto numeris: **5596-8019-1035**
Daikto pagrindinė naudojimo paskirtis: **Kita (fermų)**
Pažymėjimas plane: **3Ž1p**
Statybos pradžios metai: **1978**
Statybos pabaigos metai: **1978**
Rekonstravimo pradžios metai: **2003**
Rekonstravimo pabaigos metai: **2003**
Baigtumo procentas: **100 %**
Šildymas: **Nėra**
Vandentiekis: **Vietinis vandentiekis**
Nuotekų šalinimas: **Vietinis nuotekų šalinimas**
Dujos: **Nėra**
Sienos: **Plytos**
Stogo danga: **Asbestcementis**
Aukštų skaičius: **1**
Bendras plotas: **741.57 kv. m**
Pagrindinis plotas: **716.82 kv. m**
Tūris: **2286 kub. m**
Užstatytas plotas: **816.00 kv. m**
Atkūrimo sąnaudos (statybos vertė): **224000 Eur**
Fizinio nusidėvėjimo procentas: **17 %**
Atkuriamoji vertė: **186000 Eur**
Vidutinė rinkos vertė: **18600 Eur**
Vidutinės rinkos vertės nustatymo būdas: **Atkuriamoji vertė**
Vidutinės rinkos vertės nustatymo data: **2017-05-03**
Kadastro duomenų nustatymo data: **2003-09-13**

2.5.

Pastatas - Kiaulidė
Unikalus daikto numeris: **5598-4008-8013**
Daikto pagrindinė naudojimo paskirtis: **Kita (fermų)**
Pažymėjimas plane: **4Ž1p**
Statybos pradžios metai: **1984**
Statybos pabaigos metai: **1984**
Rekonstravimo pradžios metai: **2003**
Rekonstravimo pabaigos metai: **2003**
Baigtumo procentas: **100 %**
Šildymas: **Vietinis centrinis šildymas**
Vandentiekis: **Vietinis vandentiekis**
Nuotekų šalinimas: **Vietinis nuotekų šalinimas**
Dujos: **Nėra**
Sienos: **Plytos**
Stogo danga: **Metalas**
Aukštų skaičius: **1**
Bendras plotas: **1300.31 kv. m**
Pagrindinis plotas: **1154.08 kv. m**
Tūris: **5246 kub. m**
Užstatytas plotas: **1418.00 kv. m**
Atkūrimo sąnaudos (statybos vertė): **467000 Eur**
Fizinio nusidėvėjimo procentas: **17 %**
Atkuriamoji vertė: **388000 Eur**
Vidutinė rinkos vertė: **38800 Eur**
Vidutinės rinkos vertės nustatymo būdas: **Atkuriamoji vertė**
Vidutinės rinkos vertės nustatymo data: **2017-05-03**
Kadastro duomenų nustatymo data: **2003-03-25**

2.6.

Pastatas - Veršidė
Unikalus daikto numeris: **5598-4009-5018**
Daikto pagrindinė naudojimo paskirtis: **Kita (fermų)**
Pažymėjimas plane: **5Ž1p**
Statybos pradžios metai: **1991**
Statybos pabaigos metai: **1991**
Rekonstravimo pradžios metai: **2001**
Rekonstravimo pabaigos metai: **2001**
Baigtumo procentas: **100 %**
Šildymas: **Vietinis centrinis šildymas**
Vandentiekis: **Vietinis vandentiekis**
Nuotekų šalinimas: **Vietinis nuotekų šalinimas**
Dujos: **Nėra**
Sienos: **Plytos**
Stogo danga: **Metalas**
Aukštų skaičius: **1**
Bendras plotas: **1005.74 kv. m**
Pagrindinis plotas: **902.90 kv. m**
Tūris: **3019 kub. m**
Užstatytas plotas: **1165.00 kv. m**
Atkūrimo sąnaudos (statybos vertė): **269000 Eur**
Fizinio nusidėvėjimo procentas: **19 %**
Atkuriamoji vertė: **218000 Eur**
Vidutinė rinkos vertė: **21800 Eur**
Vidutinės rinkos vertės nustatymo būdas: **Atkuriamoji vertė**
Vidutinės rinkos vertės nustatymo data: **2017-05-03**
Kadastro duomenų nustatymo data: **2002-08-06**

2.7.

Priklausinys: **Kiti inžineriniai statiniai - Srutų surinkimo rezervuaras**
Priklausanti dalis: **1/1 priklauso žemės sklypui Nr. 5503-0003-0115, aprašytam p. 2.1.**
Unikalus daikto numeris: **4400-0113-8301**
Daikto pagrindinė naudojimo paskirtis: **Kiti inžineriniai statiniai**
Pažymėjimas plane: **K3**
Statybos pradžios metai: **2001**

- Statybos pabaigos metai: **2003**
Baigtumo procentas: **100 %**
Atkūrimo sąnaudos (statybos vertė): **8790 Eur**
Fizinio nusidėvėjimo procentas: **32 %**
Atkuriamoji vertė: **5980 Eur**
Vidutinė rinkos vertė: **598 Eur**
Vidutinės rinkos vertės nustatymo būdas: **Atkuriamoji vertė**
Vidutinės rinkos vertės nustatymo data: **2017-05-03**
Kadastro duomenų nustatymo data: **2002-08-06**
- 2.8. Priklausinys: **Kiti inžineriniai statiniai - Sručių surinkimo rezervuaras**
Priklausanti dalis: **1/1 priklauso žemės sklypui Nr. 5503-0003-0115, aprašytam p. 2.1.**
Unikalus daikto numeris: **4400-0113-8134**
Daikto pagrindinė naudojimo paskirtis: **Kiti inžineriniai statiniai**
Pažymėjimas plane: **K4**
Statybos pradžios metai: **2003**
Statybos pabaigos metai: **2003**
Baigtumo procentas: **100 %**
Atkūrimo sąnaudos (statybos vertė): **8790 Eur**
Fizinio nusidėvėjimo procentas: **28 %**
Atkuriamoji vertė: **6330 Eur**
Vidutinė rinkos vertė: **633 Eur**
Vidutinės rinkos vertės nustatymo būdas: **Atkuriamoji vertė**
Vidutinės rinkos vertės nustatymo data: **2017-05-03**
Kadastro duomenų nustatymo data: **2003-09-13**
- 2.9. Priklausinys: **Kiti inžineriniai statiniai - Dujų rezervuarai**
Priklausanti dalis: **1/1 priklauso žemės sklypui Nr. 5503-0003-0115, aprašytam p. 2.1.**
Unikalus daikto numeris: **4400-0113-8101**
Daikto pagrindinė naudojimo paskirtis: **Kiti inžineriniai statiniai**
Pažymėjimas plane: **C1-C2**
Statybos pradžios metai: **2001**
Statybos pabaigos metai: **2001**
Baigtumo procentas: **100 %**
Atkūrimo sąnaudos (statybos vertė): **596 Eur**
Fizinio nusidėvėjimo procentas: **75 %**
Atkuriamoji vertė: **150 Eur**
Vidutinė rinkos vertė: **15 Eur**
Vidutinės rinkos vertės nustatymo būdas: **Atkuriamoji vertė**
Vidutinės rinkos vertės nustatymo data: **2017-05-03**
Kadastro duomenų nustatymo data: **2002-08-06**
- 2.10. Priklausinys: **Kiti inžineriniai statiniai - Kiemo statiniai**
Priklausanti dalis: **1/1 priklauso pastatui Nr. 5596-8019-1013, aprašytam p. 2.2.**
Aprašymas / pastabos: **(kiemo aikštelė, šulinys)**
Unikalus daikto numeris: **5598-4009-5029**
Daikto pagrindinė naudojimo paskirtis: **Kiti inžineriniai statiniai**
Statybos pradžios metai: **1984**
Statybos pabaigos metai: **1989**
Baigtumo procentas: **100 %**
Atkūrimo sąnaudos (statybos vertė): **27700 Eur**
Atkuriamoji vertė: **6970 Eur**
Vidutinė rinkos vertė: **6870 Eur**
Vidutinės rinkos vertės nustatymo būdas: **Atkuriamoji vertė**
Vidutinės rinkos vertės nustatymo data: **2017-05-03**
Kadastro duomenų nustatymo data: **1998-02-10**
- 2.11. Priklausinys: **Nuotekų šalinimo tinklai - Fekalinė kanalizacija**
Priklausanti dalis: **1/1 priklauso žemės sklypui Nr. 5503-0003-0115, aprašytam p. 2.1.**
Aprašymas / pastabos: **Fekalinė kanalizacija (1i) Ilgis = 135,0m**
Unikalus daikto numeris: **4400-0110-9031**
Daikto pagrindinė naudojimo paskirtis: **Nuotekų šalinimo tinklų**
Pažymėjimas plane: **1i**
Statybos pradžios metai: **2003**
Statybos pabaigos metai: **2003**
Baigtumo procentas: **100 %**
Atkūrimo sąnaudos (statybos vertė): **10900 Eur**
Fizinio nusidėvėjimo procentas: **48 %**
Atkuriamoji vertė: **4800 Eur**
Vidutinė rinkos vertė: **4800 Eur**
Vidutinės rinkos vertės nustatymo būdas: **Atkuriamoji vertė**
Vidutinės rinkos vertės nustatymo data: **2017-05-03**
Kadastro duomenų nustatymo data: **2003-10-14**

3. Daikto priklausiniai iš kito registro: įrašų nėra

4. Nuosavybė:

- 4.1. Nuosavybės teisė
Savininkas: **Uždaroji akcinė bendrovė "Bridimekso" veislininkystės ferma, a.k. 163731247**
Daiktas: **žemės sklypas Nr. 5503-0003-0115, aprašytas p. 2.1.**
Įregistravimo pagrindas: **2012-12-20 Valstybinės žemės sklypo pirkimo - pardavimo sutartis Nr. NGP-3174**
Įrašas galioja: **Nuo 2013-01-08**
- 4.2. Nuosavybės teisė
Savininkas: **Uždaroji akcinė bendrovė "Bridimekso" veislininkystės ferma, a.k. 163731247**
Daiktas: **pastatas Nr. 5596-8019-1013, aprašytas p. 2.2.**
pastatas Nr. 5596-8019-1024, aprašytas p. 2.3.

- pastatas Nr. 5596-8019-1035, aprašytas p. 2.4.
Įregistravimo pagrindas: 2002-04-15 Akcininkų susirinkimo protokolas Nr. 2
2002-04-15 Priėmimo - perdavimo aktas
2003-10-15 Statinio pripažinimo tinkamu naudoti aktas
Įrašas galioja: Nuo 2003-10-22
- 4.3. Nuosavybės teisė
Savininkas: Uždaroji akcinė bendrovė "Bridimekso" veislininkystės ferma, a.k. 163731247
Daiktas: kiti statiniai Nr. 4400-0113-8101, aprašyti p. 2.9.
kiti statiniai Nr. 4400-0113-8134, aprašyti p. 2.8.
kiti statiniai Nr. 4400-0113-8301, aprašyti p. 2.7.
nuotekų šalinimo tinklai Nr. 4400-0110-9031, aprašyti p. 2.11.
Įregistravimo pagrindas: 2003-10-15 Statinio pripažinimo tinkamu naudoti aktas
Įrašas galioja: Nuo 2003-10-22
- 4.4. Nuosavybės teisė
Savininkas: Uždaroji akcinė bendrovė "Bridimekso" veislininkystės ferma, a.k. 163731247
Daiktas: pastatas Nr. 5598-4008-8013, aprašytas p. 2.5.
pastatas Nr. 5598-4009-5018, aprašytas p. 2.6.
Įregistravimo pagrindas: 2002-04-15 Akcininkų susirinkimo protokolas Nr. 2
2002-04-15 Priėmimo - perdavimo aktas
2002-12-06 Statybos inspekcijos tarnybos pažyma Nr. 383
2003-05-02 Statinio pripažinimo tinkamu naudoti aktas
Įrašas galioja: Nuo 2003-05-12
- 4.5. Nuosavybės teisė
Savininkas: Uždaroji akcinė bendrovė "Bridimekso" veislininkystės ferma, a.k. 163731247
Daiktas: kiti statiniai Nr. 5598-4009-5029, aprašyti p. 2.10.
Įregistravimo pagrindas: 2002-04-15 Priėmimo - perdavimo aktas
2002-04-15 Akcininkų susirinkimo protokolas Nr. 2
Įrašas galioja: Nuo 2002-04-17

5. Valstybės ir savivaldybių žemės patikėjimo teisė: įrašų nėra

6. Kitos daiktinės teisės :

- 6.1. Kelio servitutas - teisė važiuoti transporto priemonėmis (tarnaujantis)
Daiktas: žemės sklypas Nr. 5503-0003-0115, aprašytas p. 2.1.
Įregistravimo pagrindas: 1999-02-04 Apskritis viršinininko įsakymas Nr. 216
Plotas: 0.0002 ha
Aprašymas: Transformatorinė 0.0025 ha, 10kW atrama 0.0002 ha.
Įrašas galioja: Nuo 1999-03-03
-

7. Juridiniai faktai:

- 7.1. Hipoteka
Daiktas: žemės sklypas Nr. 5503-0003-0115, aprašytas p. 2.1.
pastatas Nr. 5598-4008-8013, aprašytas p. 2.5.
pastatas Nr. 5598-4009-5018, aprašytas p. 2.6.
pastatas Nr. 5596-8019-1013, aprašytas p. 2.2.
pastatas Nr. 5596-8019-1024, aprašytas p. 2.3.
pastatas Nr. 5596-8019-1035, aprašytas p. 2.4.
kiti statiniai Nr. 4400-0113-8101, aprašyti p. 2.9.
kiti statiniai Nr. 4400-0113-8134, aprašyti p. 2.8.
kiti statiniai Nr. 4400-0113-8301, aprašyti p. 2.7.
kiti statiniai Nr. 5598-4009-5029, aprašyti p. 2.10.
nuotekų šalinimo tinklai Nr. 4400-0110-9031, aprašyti p. 2.11.
Įregistravimo pagrindas: 2017-09-14 Hipotekos registro pranešimas apie hipotekos įregistravimą Nr. 20120170065053
Įrašas galioja: Nuo 2017-09-15
-

8. Žymos:

- 8.1. Sąlyga neperleisti turto trečiajam asmeniui
Uždaroji akcinė bendrovė "Bridimekso" veislininkystės ferma, a.k. 163731247
Daiktas: žemės sklypas Nr. 5503-0003-0115, aprašytas p. 2.1.
Įregistravimo pagrindas: 2012-12-20 Valstybinės žemės sklypo pirkimo - pardavimo sutartis Nr. NGP-3174
Įrašas galioja: Nuo 2013-01-08
-

9. Specialiosios žemės ir miško naudojimo sąlygos:

- 9.1. XV. Pastatų, kuriuose laikomi ūkiniai gyvūnai, su esančiais prie jų mėšlo ir sрутų kaupimo įrenginiais arba be jų, sanitarinės apsaugos zonos
Daiktas: žemės sklypas Nr. 5503-0003-0115, aprašytas p. 2.1.
Įregistravimo pagrindas: 2015-04-16 Nacionalinės žemės tarnybos teritorinio skyriaus vedėjo sprendimas Nr. 12SK-804-(14.12.110.)
Plotas: 2.7477 ha
Įrašas galioja: Nuo 2015-04-29
- 9.2. XLIX. Vandentiekio, lietaus ir fekalinės kanalizacijos tinklų ir įrenginių apsaugos zonos
Daiktas: žemės sklypas Nr. 5503-0003-0115, aprašytas p. 2.1.
Įregistravimo pagrindas: 1999-02-04 Apskritis viršinininko įsakymas Nr. 216
Plotas: 0.0169 ha
Įrašas galioja: Nuo 1999-03-17
- 9.3. VI. Elektros linijų apsaugos zonos
Daiktas: žemės sklypas Nr. 5503-0003-0115, aprašytas p. 2.1.

Įregistravimo pagrindas: 1999-02-04 Apskritis viršininko įsakymas Nr. 216

Plotas: 0.0581 ha

Įrašas galioja: Nuo 1999-03-17

10. Daikto registravimas ir kadastro žymos:

10.1.

Kadastro duomenų tikslinimas (daikto registravimas)

Daiktas: žemės sklypas Nr. 5503-0003-0115, aprašytas p. 2.1.

Įregistravimo pagrindas: 2015-01-28 Žemės sklypo kadastro duomenys Nr. 972

2015-01-28 Žemės sklypui taikytinų specialiųjų žemės naudojimo sąlygų planas

2015-04-16 Nacionalinės žemės tarnybos teritorinio skyriaus vedėjo

sprendimas Nr. 12SK-804-(14.12.110.)

Įrašas galioja: Nuo 2015-04-29

10.2.

Kadastrinius matavimus atliko (kadastro žyma)

Uždaroji akcinė bendrovė "ORKANAS", a.k. 124086770

Daiktas: žemės sklypas Nr. 5503-0003-0115, aprašytas p. 2.1.

Įregistravimo pagrindas: 2015-01-28 Žemės sklypo kadastro duomenys Nr. 972

2015-01-28 Žemės sklypui taikytinų specialiųjų žemės naudojimo sąlygų planas

Kvalifikacijos pažymėjimas Nr. 2M-M-70

Įrašas galioja: Nuo 2015-04-29

10.3.

Rekonstrukcija (daikto registravimas)

Daiktas: pastatas Nr. 5596-8019-1013, aprašytas p. 2.2.

pastatas Nr. 5596-8019-1024, aprašytas p. 2.3.

pastatas Nr. 5596-8019-1035, aprašytas p. 2.4.

Įregistravimo pagrindas: 2003-10-15 Statinio pripažinimo tinkamu naudoti aktas

Įrašas galioja: Nuo 2003-10-22

11. Registro pastabos ir nuorodos:

Buvęs adresas: Klaipėdos r. Vanagų k.

12. Kita informacija: įrašų nėra

13. Informacija apie duomenų sandoriui tikslinimą: įrašų nėra

2018-02-20 13:29:12



VALSTYBĖS ĮMONĖ REGISTRŲ CENTRAS

Vincu Kudirkos g. 18-3, LT-03105 Vilnius, tel. (5) 2688 262, faks. (5) 2688 311, el.p. info@registrucentras.lt

NEKILNOJAMOJO TURTO REGISTRO CENTRINIO DUOMENŲ BANKO IŠRAŠAS

2014-03-03 10:01:33

1. Nekilnojamojo turto registre įregistruotas turtas:

Registro Nr.: **44/1680285**
 Registro tipas: **Žemės sklypas**
 Sudarymo data: **2014-02-04**
Klaipėdos r. sav. Agluonėnų sen. Vanagų k.
 Registro tvarkytojas: **Valstybės įmonės Registrų centro Klaipėdos filialas**

2. Nekilnojamieji daiktai:

2.1.

Žemės sklypas
Klaipėdos r. sav. Agluonėnų sen. Vanagų k.
 Unikalus Nr.: **4400-2884-8635**
 Kadastrinis Nr.: **5503/0003:161 Agluonėnų k.v.**
 Pagrindinė naudojimo paskirtis: **Žemės ūkio**
 Naudojimo būdas: **Kiti žemės ūkio paskirties žemės sklypai**
 Žemės sklypo plotas: **0.7706 ha**
 Žemės ūkio naudmenų plotas viso: **0.7706 ha**
 Iš jo: Ariamos žemės plotas: **0.7706 ha**
 Žemės ūkio naudmenų našumo balas: **28.0**
 Matavimų tipas: **Žemės sklypas suformuotas atliekant kadastrinius matavimus**
 Indeksuota žemės sklypo vertė: **1424 Lt**
 Žemės sklypo vertė: **890 Lt**
 Vidutinė rinkos vertė: **6150 Lt**
 Vidutinės rinkos vertės nustatymo data: **2013-10-04**
 Kadastro duomenų nustatymo data: **2013-10-04**

3. Daikto priklausiniai iš kito registro: įrašų nėra**4. Nuosavybė:**

4.1.

Nuosavybės teisė
 Savininkas: **LIETUVOS RESPUBLIKA, a.k. 111105555**
 Daiktas: **žemės sklypas Nr. 4400-2884-8635, aprašytas p. 2.1.**
 Įregistravimo pagrindas: **Nacionalinės žemės tarnybos teritorinio skyriaus vedėjo sprendimas, 2014-01-28, Nr. 12SK-(14.12.110.)-103**
 Įrašas galioja: **Nuo 2014-02-06**

5. Valstybės ir savivaldybių žemės patikėjimo teisė:

5.1.

Valstybinės žemės patikėjimo teisė
 Patikėtinis: **Nacionalinė žemės tarnyba prie Žemės ūkio ministerijos, a.k. 188704927**
 Daiktas: **žemės sklypas Nr. 4400-2884-8635, aprašytas p. 2.1.**
 Įregistravimo pagrindas: **Nacionalinės žemės tarnybos teritorinio skyriaus vedėjo sprendimas, 2014-01-28, Nr. 12SK-(14.12.110.)-103**
 Įrašas galioja: **Nuo 2014-02-06**

6. Kitos daiktinės teisės : įrašų nėra**7. Juridiniai faktai:**

7.1.

Sudaryta nuomos sutartis
 Nuomininkas: **Uždaroji akcinė bendrovė "Bridimekso" veislininkystės ferma, a.k. 163731247**
 Daiktas: **žemės sklypas Nr. 4400-2884-8635, aprašytas p. 2.1.**
 Įregistravimo pagrindas: **Valstybinės žemės sklypo pirkimo - pardavimo sutartis, 2014-02-21, Nr. 12SŽN-9**
 Plotas: **0.7706 ha**
 Įrašas galioja: **Nuo 2014-03-03**
 Terminas: **Nuo 2014-02-21 iki 2039-02-21**

8. Žymos: įrašų nėra**9. Specialiosios žemės ir miško naudojimo sąlygos:**

9.1.

VI. Elektros linijų apsaugos zonos
 Daiktas: **žemės sklypas Nr. 4400-2884-8635, aprašytas p. 2.1.**
 Įregistravimo pagrindas: **Nekilnojamojo daikto kadastro duomenų byla, 2013-10-04**

Nacionalinės žemės tarnybos teritorinio skyriaus vedėjo
sprendimas, 2014-01-28, Nr. 12SK-(14.12.110.)-103

Plotas: 0.0675 ha

[rašas galioja: Nuo 2014-02-06

9.2.

XV. Pastatų, kuriuose laikomi ūkiniai gyvūnai, su esančiais prie jų
mėšlo ir srutų kaupimo įrenginiais arba be jų, sanitarinės
apsaugos zonos

Daiktas: žemės sklypas Nr. 4400-2884-8635, aprašytas p. 2.1.

[registravimo pagrindas: Nekilnojamojo daikto kadastro duomenų byla, 2013-10-04
Nacionalinės žemės tarnybos teritorinio skyriaus vedėjo
sprendimas, 2014-01-28, Nr. 12SK-(14.12.110.)-103

Plotas: 0.7706 ha

[rašas galioja: Nuo 2014-02-06

9.3.

II. Kelių apsaugos zonos

Daiktas: žemės sklypas Nr. 4400-2884-8635, aprašytas p. 2.1.

[registravimo pagrindas: Nekilnojamojo daikto kadastro duomenų byla, 2013-10-04
Nacionalinės žemės tarnybos teritorinio skyriaus vedėjo
sprendimas, 2014-01-28, Nr. 12SK-(14.12.110.)-103

Plotas: 0.0288 ha

[rašas galioja: Nuo 2014-02-06

10. Daikto registravimas ir kadastro žymos:

10.1.

Kadastrinius matavimus atliko (kadastro žyma)
UAB "Geosmart", a.k. 302576916

Daiktas: žemės sklypas Nr. 4400-2884-8635, aprašytas p. 2.1.

[registravimo pagrindas: Nekilnojamojo daikto kadastro duomenų byla, 2013-10-04
Kvalifikacijos pažymėjimas, Nr. 2M-M-349

[rašas galioja: Nuo 2014-02-06

10.2.

Suformuotas naujas (daikto registravimas)

Daiktas: žemės sklypas Nr. 4400-2884-8635, aprašytas p. 2.1.

[registravimo pagrindas: Nekilnojamojo daikto kadastro duomenų byla, 2013-10-04
Nacionalinės žemės tarnybos teritorinio skyriaus vedėjo
sprendimas, 2014-01-28, Nr. 12SK-(14.12.110.)-103

[rašas galioja: Nuo 2014-02-06


11. Registro pastabos ir nuorodos: įrašų nėra

12. Kita informacija: įrašų nėra

13. Informacija apie duomenų sandoriui tikslinimą: įrašų nėra

2014-03-03 10:01:33

Dokumentą atspausdino: Vyresnioji
registratorė

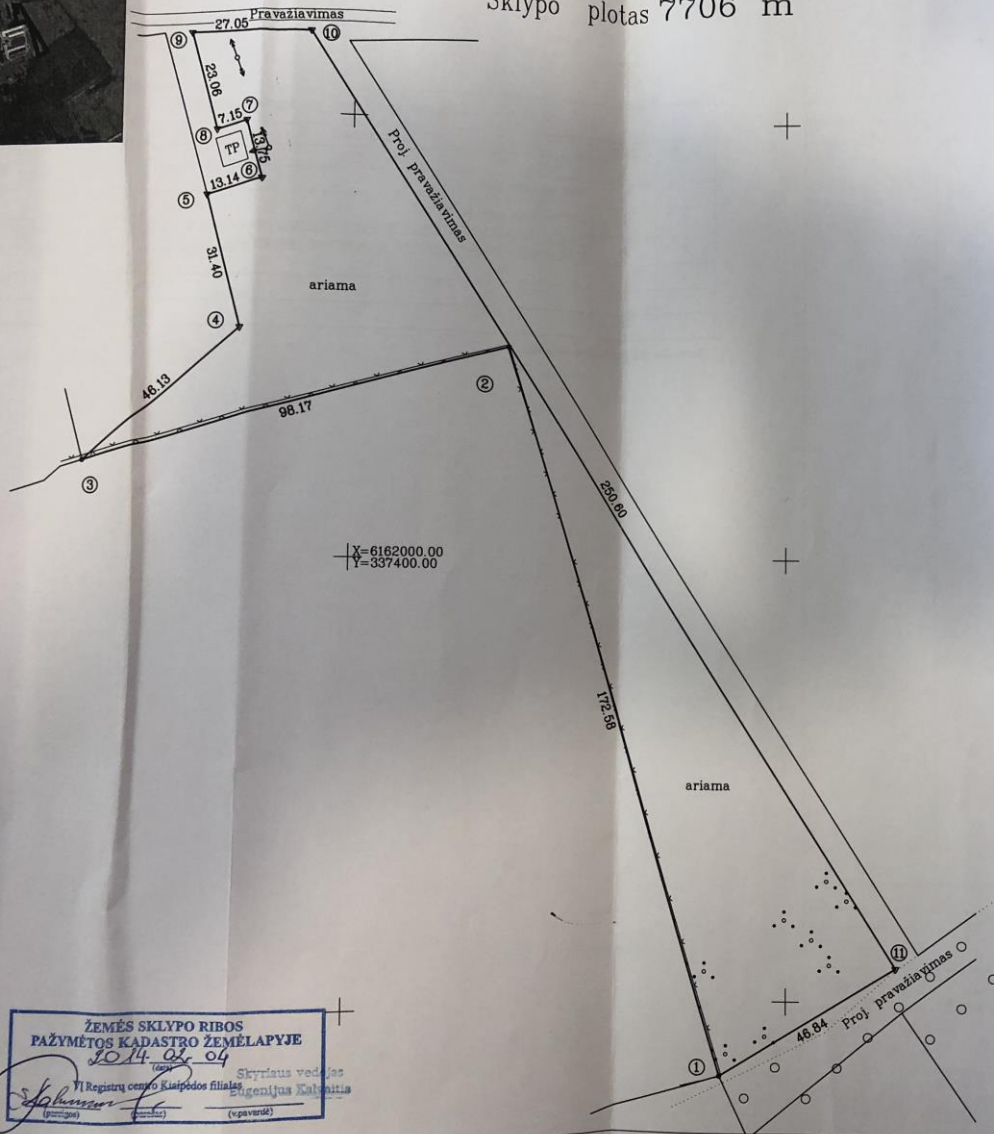


Žemės sklypo išdėstymo schema



ŽEMĖS SKLYPO PLANAS M 1:1000

Sklypo plotas 7706 m²



ŽEMĖS SKLYPO RIBOS PAŽYMĖTOS KADASTRO ŽEMĖLAPYJE
 2014.02.04
 Skyriaus vedėjas Eugenijus Kalvaitis
 Registrų centro Klaipėdos filialas

Nekilnojamojo turto objektų kadastrinių matavimų ir kadastro duomenų surinkimo bei tikrinimo taisyklų 3 priedas

Kadastr.	vieta	Agluonėnų	blokas	sklypas
		5	5	0
		3	0	0
		3	0	0
		3	0	164

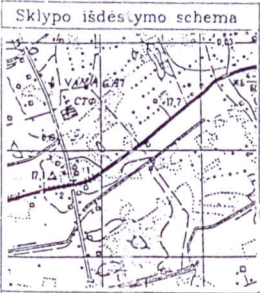
Gretimybė	Gretimo žemės sklypo kadastro Nr.	Pastabos
1-3	550300030115	I.Simonaitytės g.38
3-5	550300030476	I.Simonaitytės g.32
5-9		Laisva valstybinė žemė
9-1		Pravažiavimas

Naudojamas plotas							
Privati				Valstybinė			
atskirai		bendrai		atskirai		bendrai	
ind.	m ²	ind.	m ²	ind.	m ²	ind.	m ²

Su paženkintomis vietomis žemės sklypo ribomis, aprašytomis 2013 m. spalio mėn. 4 d. žemės sklypo paženkintimo-parodymo akte, ir nustatytą plotu sulinku žemės savininkas (naudotojas) **UAB BRIDIMKSO VESELININKYSTĖS FERMA** (vėdin. pavardė) *Raimonda Skarbaliūtė* (parašas) (data)

Nacionalinės žemės tarnybos prie Žemės ūkio ministerijos Klaipėdos rajono žemėtvarkos skyrius
 Patikrinęs: *Vaidemaras Žigys*
 Soderinę: *Daiva Bukavičienė* (parašas) Nacionalinės žemės tarnybos prie Žemės ūkio ministerijos Klaipėdos rajono skyrius (vėdin. pavardė) (data) 2013.11.25

GEOSMART
 INOVATYVOS GEODEZINIAI SPRENDIMAI
 UAB "Geosmart", Šilutės pl. 56-217, Klaipėda, tel.+370(46)470428, mob.+37087654769, www.geosmart.lt
 Pareigos: *Artūras Bogdanovas* (parašas) Vardas, pavardė: **Artūras Bogdanovas** Data: 2013-10-04
 Direktorius: *Artūras Bogdanovas*

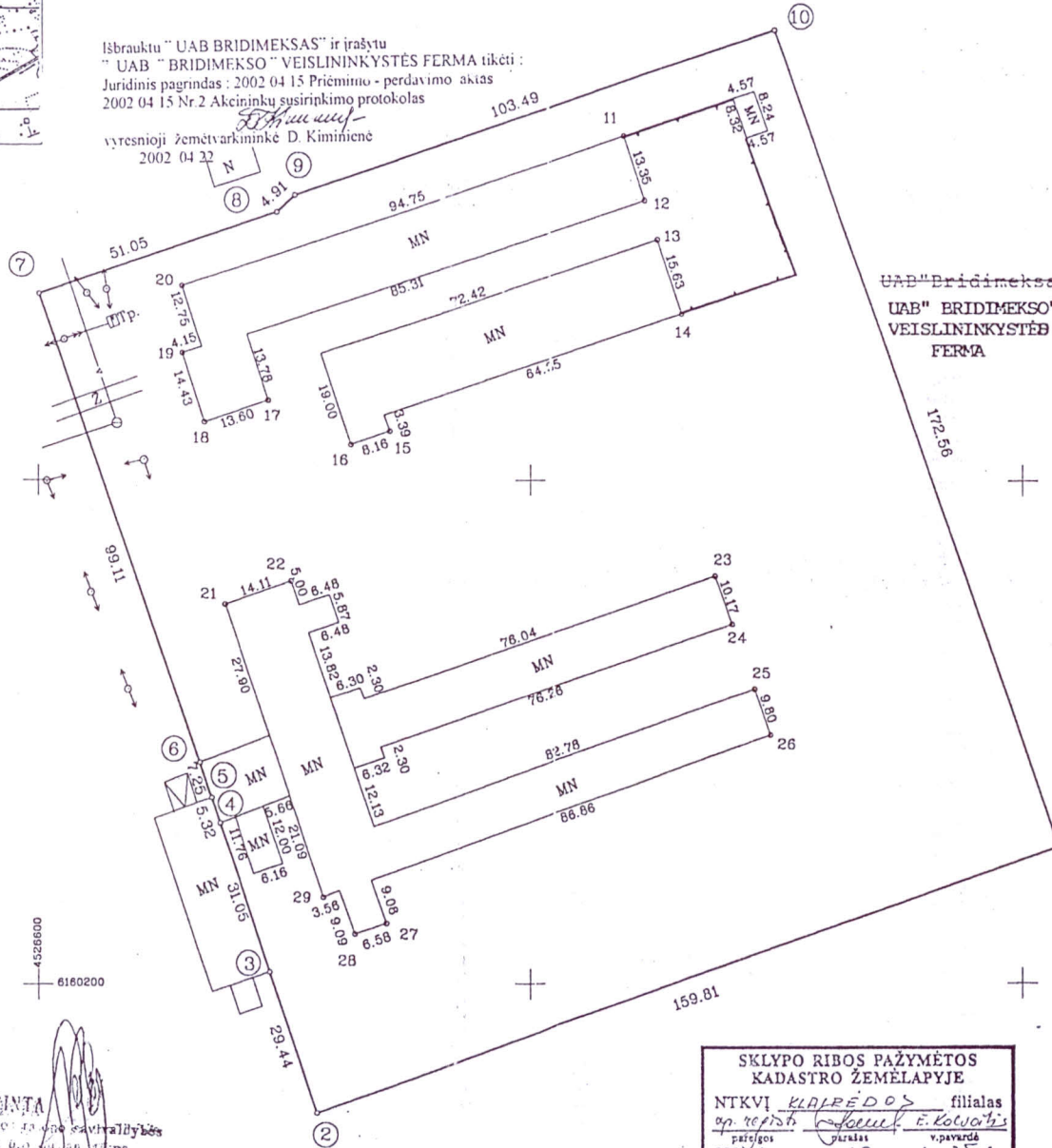


M 1:10000

ŽEMĖS SKLYPO PLANAS M 1:1000

Sklypo plotas - 27477 m²

Išbraukti "UAB BRIDIMEKSAS" ir įrašyti
 "UAB "BRIDIMEKSO" VEISLININKYSTĖS FERMA" tikėti:
 Juridinis pagrindas: 2002 04 15 Priėmimo - perdavimo aktais
 2002 04 15 Nr 2 Akcininkų susirinkimo protokolas
 vyresnioji žemėtvarkininkė D. Kimišienė
 2002 04 22



SKLYPO RIBOS PAŽYMĖTOS
 KADASTRO ŽEMĖLAPYJE
 NTKVI KLAIPEDOS filialas
 ap. regist. E. Koliūnaitis
 pareigos parašas v. pavadė
 2007 m. 10 mėn. 25 d.

SUDĖSINTA
 Klaipėdos apskr. žemėtvarkos skyriaus
 Atstovų: [Signature]
 1998 m. mėn. d.

Vardas, pavardė (pavadinimas)	asmens (imono) kodas	parašas, data
UAB "KONTAINIAI"	6424706	[Signature] 980713
Gatvė, namo Nr.	6373124	
Kaimas (miestelis)	Agluonėnu	
Seniūnija	Agluonėnu	
Miestas (rajonas)	Klaipėdos	
Apskritis	Klaipėdos	

Kadastro: vietovė Agluonėnu	blokas	sklypas
Sklypo identifikatorius:	5 5 0 3 0 0 3	0 1 1 5
Gretimybė	gretimo sklypo savininkas (nuomininkas, naudotojas)	
1-10	20B "Saulkiai"	

EKSPLIKACIJA	bendras plotas	žemės ūkio paskirt.	miškas	užstatyta teritorija	kellai	vandens	kitas
v. pavardė (pavadinimas)	m ²	m ²	m ²	m ²	m ²	m ²	m ²
UAB "KONTAINIAI"	27477	-	-	27477	-	-	-

VALSTYBĖS IŠPERKAMA NEPRIVATIZUOTINA ŽEMĖ		
[SITERPĖS ŽEMĖS NAUDOTOJAS		
pavadinimas	PLOTAS m ²	pažymėta taškais
Siaulų tipo komp. transformatorinė	25 m ²	
10kW tarpinė atrama	2 m ²	

KOMUNIKACIJŲ APSAUGOS ZONOS		
KOMUNIKACIJŲ PAVADINIMAS	APSAUGOS ZONA	PLOTAS m ²
Orinių linijų 0.4kW	po 2 m.	354
Orinių linijų 10kW	po 10 m.	227
Vandentiekis	po 5 m.	169



KLAIPEDOS RAJONO MERO
 POTVARKIO
 Nr. 969 PRIEDAS

Žemės ir kito nekilnojamojo turto
 kadastru ir registro valstybės įmonės
 Klaipėdos filialas
 SUDERINTA
 1998 m. mėn. d.

Klaipėdos apskrities viršininko administracijos žemės tvarkymo departamento
 Klaipėdos rajono žemėtvarkos skyriaus tvarkymo departamentas
 Patikrino: vyr. geodezininkas A. Kullinaitis
 žemėtvarkos skyriaus
 Patvirtino: skyriaus vedėjas G. Štančius



pareigos	v. pavardė	parašas	data
Sk. viršininkas	R. JONIKAS	[Signature]	980707
Darbu vadovas	G. FIRANTAS	[Signature]	980706
Vykdytojas	V. NAUSEDA	[Signature]	980811
Plano sudarė	S. MATIJEVSKIS	[Signature]	980619



KLAIPĖDOS RAJONO SAVIVALDYBĖS TERITORIJOS BENDRASIS PLANAS

1. KONKRETIZUOTI SPRENDINIAI ŽEMĖS NAUDOJIMO IR APSAUGOS REGLAMENTAI M 1:50 000



- Sutartiniai žymėjimai**
- Ribos
 - Apakirties riba
 - Rajono savivaldybės riba
 - Seniūnijos riba
 - Esama miesto riba
 - Gyvenviečių riba
 - Rajono savivaldybės centras
 - Seniūnijos centras
 - MIESTAS**
 - Miestelis
 - Kaimas
 - Kiti kompaktiški kaimai

- Keliai ir geležinkeliai**
- Magistralinės reikšmės keliai
 - Krašto reikšmės keliai
 - Rajoninės reikšmės keliai
 - Vietinės reikšmės keliai
 - Pagrindinės gatvės
 - Kitos gatvės
 - Numatomas naujos jungties (po planuojamo laikotarpio)
 - Naujos vietinės reikšmės kelių/gatvių jungtys (jei patalpiama pagal "Vidurinės ir vietinės reikšmės kelių, gyvenamųjų žemės, pramoninių, turizmo, švietimo, kultūros ir gamtinės teritorijos vietinių komunikacinių tinklų ir objektų infrastruktūros aprašymo planą" ir pagal "Lietuvos gamtinės apsaugos komisijos rekomendacijas atnaujinti vietinių komunikacinių tinklų ir objektų infrastruktūros aprašymo planą")
 - Magistralinės reikšmės geležinkelio linija

- Kelios ir oro uostai**
- Autobusų stotis
 - Geležinkelio stotis
 - Esamas aerodromas
 - Aerodromo sanitarinė apsaugos juosta
 - VOR/DME tolimojo ir radiotektonorinio apsaugos zonos (1000 m ir 600 m)

- Saugomos teritorijos**
- Saugomos teritorijos riba ir eksploatacijos numeris brėžinyje
 - Stogintos naujos saugomos teritorijos riba ir eksploatacijos numeris brėžinyje
- Natura 2000 teritorijos**
- Paukščių apsaugai svarbios teritorijos ir eksploatacijos numeris brėžinyje
 - Gamtinių buveinių apsaugai svarbios teritorijos ir eksploatacijos numeris brėžinyje

- Gamtinio karkaso ribos**
- Geoeologinės taksokryos riba
 - Vidinio stabilizavimo arealo riba
 - Migracijos kondonacijas riba
- Kitos teritorijos**
- Užstatyta teritorija
 - Sodų bendrijų teritorija
 - Vatšybinio miško riba
 - Mišakai
 - Peiškas
 - Baltijos jūra, Kuršių marios, ežerai, tvenkiniai

- Kiti žymėjimai**
- Esamas regioninis sąvartynas
 - Esama regioninė pavojingų atliekų tvarkymo aikštelė
 - Regioninio sąvartyno SAZ
 - Užstatytų sąvartynų SAZ
 - Regionines pavojingų atliekų saugojimo aikšteles SAZ
 - Nuotekų valymo pręgninių SAZ
 - Dujų skirstymo stoties SAZ
 - Gyvalimnystės komplekso SAZ
 - Kapinių SAZ
 - Magistralinio dujotiekio vietovės klasė
 - Pajūrio juostos riba
 - UAB "Mėnos nafta" licenzinio ploto riba
 - UAB "Manfildas" licenzinio ploto riba

- Gamtos ir rekreacinio kultūros paveldo objektai**
- Saugomi gamtos paveldo objektai**
- Botaniškas gamtos paveldo objektas
 - Geologinis gamtos paveldo objektas
 - Geomorfologinis gamtos paveldo objektas
- Saugomi kultūros paveldo objektai**
- Urbanistinės vietovės
 - Archeologijos vietovės
 - Statinių kompleksai
 - Statiniai
 - Mitologinės vietos
 - Laidojimo vietos
 - Ivykių vietos
 - Monumentai
 - Lurdi
 - Kultūros paveldo objektų sankaupi arealai
 - Kultūros vertybės vieta
 - Kultūros vertybės teritorija
 - Kultūros vertybės apsaugos zona

- TERITORIJŲ NAUDOJIMAS IR REGLAMENTAVIMAS**
- Teritorijos tvarkymo zonos riba
 - Teritorijos tvarkymo zonos vpraugant skaitinė žemės paskirtis
 - Reglamentavimas indeksas
 - Premiesinės perspektyvinės urbanistinės plėtros teritorija
 - Kitos urbanistinės plėtros teritorijos
 - Specialiųjų planų ribos

- TVARKYMO ZONOJE VYRAujančios PAGRINDINĖS TIKSLINĖS ŽEMĖS NAUDOJIMO PASKIRTYS**
- C. KONSERVACINĖS PASKIRTIES ŽEMĖ
 - M. MIŠKŲ ŪKIO PASKIRTIES ŽEMĖ
 - M.Z. MIŠKŲ ŪKIO IR ŽEMĖS ŪKIO PASKIRTIES ŽEMĖ (PRIORITETINĖ PIRMA PASKIRTIS)
 - B.Z. MIŠKŲ ŪKIO IR ŽEMĖS ŪKIO PASKIRTIES ŽEMĖ (TOLYGIOS PASKIRTIS)
 - M.H. MIŠKŲ ŪKIO IR VANDENS ŪKIO PASKIRTIES ŽEMĖ (PRIORITETINĖ PIRMA PASKIRTIS)
 - M.K(R). MIŠKŲ ŪKIO PASKIRTIES IR KITOS PASKIRTIES ŽEMĖS, URBANIZUOTOS REKREACIJOS TERITORIJOS (PRIORITETINĖ PIRMA PASKIRTIS)
 - M.K. MIŠKŲ ŪKIO IR KITOS PASKIRTIES ŽEMĖ (PRIORITETINĖ PIRMA PASKIRTIS)
 - M-K. MIŠKŲ ŪKIO IR KITOS PASKIRTIES ŽEMĖ (TOLYGIOS PASKIRTIS)
 - Z. ŽEMĖS ŪKIO PASKIRTIES ŽEMĖ
 - Z.K. ŽEMĖS ŪKIO IR KITOS PASKIRTIES ŽEMĖ (PRIORITETINĖ PIRMA PASKIRTIS)
 - Z-K. ŽEMĖS ŪKIO IR KITOS PASKIRTIES ŽEMĖ (TOLYGIOS PASKIRTIS)
 - Z.M. ŽEMĖS ŪKIO IR MIŠKŲ ŪKIO PASKIRTIES ŽEMĖ (PRIORITETINĖ PIRMA PASKIRTIS)
 - Z-M. ŽEMĖS ŪKIO IR MIŠKŲ ŪKIO PASKIRTIES ŽEMĖ (TOLYGIOS PASKIRTIS)
 - H.K(R). VANDENS ŪKIO IR KITOS PASKIRTIES ŽEMĖS, URBANIZUOTOS REKREACIJOS TERITORIJOS
 - K. KITOS PASKIRTIES ŽEMĖ
 - K(R). KITOS PASKIRTIES ŽEMĖS, URBANIZUOTOS REKREACIJOS TERITORIJOS
 - K(N). KITOS PASKIRTIES ŽEMĖS, NAUDINGŲJŲ IŠKASENŲ GAVYBOS TERITORIJOS
 - K(T). KITOS PASKIRTIES ŽEMĖS, INŽINERINIŲ KOMUNIKACIJŲ APTARNAVIMO TERITORIJOS
 - K(P). KITOS PASKIRTIES ŽEMĖ, PRAMONĖS, SANDELIAVIMO TERITORIJOS
 - K(T), (P). KITOS PASKIRTIES ŽEMĖS, INŽINERINIŲ KOMUNIKACIJŲ APTARNAVIMO TERITORIJOS IR PRAMONĖS, SANDELIAVIMO TERITORIJOS
 - K(T), (P). KITOS PASKIRTIES ŽEMĖS, INŽINERINIŲ KOMUNIKACIJŲ APTARNAVIMO TERITORIJOS IR ŽEMĖS ŪKIO PASKIRTIES ŽEMĖ (PRIORITETINĖ PIRMA PASKIRTIS)
 - Z. K(P). ŽEMĖS ŪKIO PASKIRTIES SKLYPAI, KITOS PASKIRTIES ŽEMĖS, INŽINERINIŲ KOMUNIKACIJŲ APTARNAVIMO TERITORIJOS IR ŽEMĖS ŪKIO PASKIRTIES ŽEMĖ (PRIORITETINĖ PIRMA PASKIRTIS)
 - K(T), (P). KITOS PASKIRTIES ŽEMĖS, INŽINERINIŲ KOMUNIKACIJŲ APTARNAVIMO TERITORIJOS IR MIŠKŲ ŪKIO PASKIRTIES ŽEMĖ (PRIORITETINĖ PIRMA PASKIRTIS)
 - K(S). KITOS PASKIRTIES ŽEMĖS, EKONŪMERŲ TERITORIJOS
 - K.Z. KITOS IR ŽEMĖS ŪKIO PASKIRTIES ŽEMĖ (PRIORITETINĖ PIRMA PASKIRTIS)
 - K-Z. KITOS IR ŽEMĖS ŪKIO PASKIRTIES ŽEMĖ (TOLYGIOS PASKIRTIS)
 - K.M. KITOS IR MIŠKŲ ŪKIO PASKIRTIES ŽEMĖ (PRIORITETINĖ PIRMA PASKIRTIS)
 - K-M. KITOS IR MIŠKŲ ŪKIO PASKIRTIES ŽEMĖ (TOLYGIOS PASKIRTIS)
 - K(S)/M. REKULTIVUOJAMŲ KITOS PASKIRTIES ŽEMĖS, EKOLOGINĖS INŽINERIJOS OBJEKTŲ SKLYPAI
 - A. ESAMOS KRAŠTO APSAUGOS TERITORIJOS

- PAGRINDINĖ TIKSLINĖ ŽEMĖS PASKIRTIS IR REGLAMENTŲ INDEKSA**
- C. KONSERVACINĖS PASKIRTIES ŽEMĖ**
- GAMTINIS REZERVATŲ IR GAMTOS PAVELDO OBJEKTŲ SKLYPAI**
- C.1.1 – gamtos apsaugos
 - C.1.2 – atkuriamos apsaugos
- M MIŠKŲ ŪKIO PASKIRTIES ŽEMĖ**
- EKOLOGINĖS APSAUGOS MIŠKŲ SKLYPAI**
- M.1.1 – išaugintos apsaugos
 - M.1.2 – atkuriamos apsaugos
- REKREACIJŲ MIŠKŲ (MIŠKŲ PARKŲ) SKLYPAI**
- M.2.1 – intensyviaus pritaikymo
 - M.2.2 – intensyviaus pritaikymo
- APSAUGINIŲ MIŠKŲ SKLYPAI**
- M.3.1 – bendrosios ekologinės apsaugos
 - M.3.2 – specialiosios ekologinės apsaugos
- ŪKINIŲ MIŠKŲ SKLYPAI**
- M.4.1 – intensyviaus tradicinio ūkininkavimo
- Z ŽEMĖS ŪKIO PASKIRTIES ŽEMĖ**
- EKOLOGINĖS APSAUGOS AGRARINIŲ NAUDMENŲ SKLYPAI**
- Z.1.1 – bendrosios apsaugos
 - Z.1.2 – atkuriamos apsaugos
- DRAUSTINIŲ APSAUGINIŲ JUOSTŲ IR ZONŲ AGRARINIŲ NAUDMENŲ SKLYPAI**
- Z.2.1 – bendrosios ekologinės apsaugos
 - Z.2.2 – specialiosios ekologinės apsaugos
- REKREACIJŲ AGRARINIŲ TERITORIJŲ (AGROPARKŲ) SKLYPAI**
- Z.2.1 – ekstenyviaus pritaikymo
 - Z.2.2 – intensyviaus pritaikymo
- ŪKINIŲ AGRARINIŲ TERITORIJŲ SKLYPAI**
- Z.4.1 – intensyviaus tradicinio ūkininkavimo
- H VANDENS ŪKIO PASKIRTIES ŽEMĖ**
- EKOLOGINĖS APSAUGOS VANDENS TELKINIŲ SKLYPAI**
- H.1.1 – išaugintos apsaugos
 - H.1.2 – atkuriamos apsaugos
- BENDROJO NAUDOJIMO VANDENS TELKINIŲ SKLYPAI**
- H.2.1 – ekstenyviaus apsauginio ūkininkavimo (daudmūso)
 - H.2.2 – intensyviaus apsauginio (daudmūso) ūkininkavimo
- REKREACIJŲ MALDYKLIŲ IR HIDROPARKŲ VANDENS SKLYPAI**
- H.2.1 – ekstenyviaus pritaikymo
 - H.2.2 – intensyviaus pritaikymo
- K. KITOS PASKIRTIES ŽEMĖ**
- GYVENVIEČIŲ AR JŲ DALIŲ SKLYPAI**
- KULTŪROS PAVELDO POŽIŪRŲ VERTINGŲ GYVENVIEČIŲ AR JŲ DALIŲ SKLYPAI**
- U.1.1 – išaugintos apsaugos
 - U.1.2 – atkuriamos apsaugos
- DRAUSTINIŲ APSAUGINIŲ JUOSTŲ IR ZONŲ GYVENVIEČIŲ AR JŲ DALIŲ SKLYPAI**
- U.2.1 – ekstenyviaus pritaikymo
 - U.2.2 – intensyviaus pritaikymo
- REKREACIJŲ POŽIŪRŲ VERTINGŲ GYVENVIEČIŲ AR JŲ DALIŲ SKLYPAI**
- U.2.1 – ekstenyviaus pritaikymo
 - U.2.2 – intensyviaus pritaikymo
- BENDROJO TVARKYMO GYVENVIEČIŲ AR JŲ DALIŲ SKLYPAI**
- U.4.1 – ekstenyviaus (kompaktiško) užstatymo
 - U.4.2 – intensyviaus (dispersinio) užstatymo
 - U.4.2 – intensyviaus (kompaktiško) užstatymo
- SPECIALIZUOTŲ REKREACIJŲ TERITORIJŲ SKLYPAI**
- R.1 – administracinės reorganizacijos aplinkos
 - R.2 – urbanizacijos aplinkos
- T INŽINERINIŲ KOMUNIKACIJŲ APTARNAVIMO OBJEKTŲ SKLYPAI**
- P PRAMONĖS, SANDELIAVIMO OBJEKTŲ SKLYPAI**
- S EKOLOGINĖS INŽINERIJOS OBJEKTŲ SKLYPAI**
- N NAUDINGŲ IŠKASENŲ GAVYBOS OBJEKTŲ SKLYPAI**
- A KRAŠTO APSAUGOS INFRASTRUKTŪROS OBJEKTŲ SKLYPAI**



**APLINKOS APSAUGOS AGENTŪROS
TARŠOS PREVENCIJOS IR LEIDIMŲ DEPARTAMENTO
KLAIPĖDOS SKYRIUS**

Biudžetinė įstaiga, A. Juozapavičiaus g. 9, LT-09311 Vilnius,
Duomenys kaupiami ir saugomi Juridinių asmenų registre, kodas 188784898.
Skyriaus duomenys: Birutės g. 16, LT-91204 Klaipėda, tel. (8 46) 46 6466, faks. 8 7066 2000, el.p. klaipedos.skyrius@aaa.am.lt,
<http://gamta.lt>.

UAB „Bridimeks“ veislininkystės ferma bridimeksas@gmail.com Klaipėdos rajono savivaldybės administracijai Klaipėdos visuomenės sveikatos centrui Kultūros paveldo departamento Klaipėdos teritoriniam padaliniiui Klaipėdos apskrities priešgaisrinės gelbėjimo valdybos Gargždų priešgaisrinei gelbėjimo tarnybai	2015-03-23 Į 2015-02-20	Nr. (15.3)-A4- 3052 Nr. 15220-1
---	----------------------------	------------------------------------

ATRANKOS IŠVADA

dėl UAB „Bridimeksas“ veislininkystės fermos naujo tvarto, mėšlo tvarkymo įrenginių statybos, gyvulių šėrimo technologijos modernizavimo, Vanagų kaime, Klaipėdos rajone poveikio aplinkai vertinimo

1. Informacijos pateikėjas: Jurgita Kazakevičienė, Nevėžio g. 31, Vilainiai, Kėdainių r., tel. 8 614 46707, el. p. jkazakeviciene@zebra.lt,

2. Planuojamos ūkinės veiklos užsakovas: UAB „Bridimeks“ veislininkystės ferma, I. Simonaitytės g. 38, Vanagų k., Agluonėnų sen., 96251 Klaipėdos r. sav., tel./faks. 8 46 442133, el. p. bridimeksas@gmail.com.

3. Planuojamos ūkinės veiklos pavadinimas:

Naujo tvarto, mėšlo tvarkymo įrenginių statyba, gyvulių šėrimo technologijos modernizavimas Vanagų kaime, Klaipėdos rajone.

Vadovaujantis LR planuojamos ūkinės veiklos poveikio aplinkai vertinimo įstatymo 2 priedo 14 punktu (planuojamos ūkinės veiklos, kurios poveikis aplinkai privalo būti vertinamas, rūšių sąrašą ar į Planuojamos ūkinės veiklos, kuriai turi būti atliekama atranka dėl poveikio aplinkai vertinimo, rūšių sąrašą įrašytos planuojamos ūkinės veiklos keitimas ar išplėtimas, įskaitant esamų statinių rekonstravimą, gamybos proceso ir technologinės įrangos modernizavimą ar keitimą, gamybos būdo, produkcijos kiekio (masto) ar rūšies pakeitimą, naujų technologijų įdiegimą ir kitus pakeitimus, galinčius daryti neigiamą poveikį aplinkai), atliekama atranka dėl planuojamos ūkinės veiklos poveikio aplinkai vertinimo.

4. Numatoma planuojamos ūkinės veiklos vieta:

UAB „Bridimeksas“ veislininkystės fermos ūkinė veikla planuojama Vanagų kaime, Klaipėdos rajone, Klaipėdos apskrityje. Gamybinę teritoriją sudaro du sklypai – kad. Nr. 5503/0003:115 ir kad. Nr. 5503/0003:161: sklypas kad. Nr. 5503/0003:115 nuosavybės teise priklauso UAB „Bridimeks“ veislininkystės ferma (paskirtis – žemės ūkio, sklypo plotas 2,7477 ha); sklypas kad. Nr. 5503/0003:161 yra valstybės nuosavybė ir išnuomotas veiklos vykdytojui 25 metams pagal valstybinės žemės sklypo nuomos sutartį, sudarytą 2014 m. vasario 21 d. Nr. 12SŽN-9 (paskirtis – žemės ūkio, kiti žemės ūkio paskirties sklypai, sklypo plotas 0,7706 ha).

Už 120 m nuo gamybinių pastatų vakarų kryptimi yra asfalto dangos kelias – I. Simonaitytės gatvė, 700 m. pietų kryptimi praeina rajoninis žvyro dangos kelias Nr. 2232 Dreiziai – Pėžaičiai.

Įmonės teritorija nepatenka į saugomas teritorijas ar į Europos ekologinio tinklo *Natura 2000* teritoriją. Gamybinė teritorija neįeina į vandens telkinių, vandenviečių bei automobilių kelių apsaugos zonas. Arčiausiai esanti saugoma teritorija – Veiviržo ichtiologinis draustinis, sutampantis su *Natura 2000* teritorija - Veiviržo ir Šalpės upėmis yra už 3,0 km nuo artimiausių įmonės taršos šaltinių. Už 3,8

km pietryčių kryptimi nuo įmonės taršos šaltinių yra kitos saugomos teritorijos – Veiviržo kraštovaizdžio draustinis ir *Natura 2000* teritorija - Veiviržo upės slėnis.

Planuojamos ūkinės veiklos vietovėje artimiausios nekilnojamosios kultūros vertybės – kapinės (kodas 16684) Vanagų k. 0,3 km atstumu; Evangelikų liuteronų bažnyčios ir klebonijos pastatų kompleksas (kodas 23585) 0,5 km atstumu; Ažpurvių k. antrosios senosios kapinės (kodas 24348) 2,2 km atstumu. Atstumas nuo gamybinės teritorijos iki artimiausių ugdymo įstaigų – Agluonėnų pagrindinės ir Agluonėnų lopšelio-darželio „Nykštukas“ yra 3,0 km, iki Agluonėnų ambulatorijos yra 2,8 km.

Vadovaujantis LR Sveikatos apsaugos ministro įsakymu „Dėl sanitarinių apsaugos zonų nustatymo ir priežiūros tvarkos patvirtinimo“, rengiant techninį projektą „UAB „Bridimeksas“ veislininkystės fermos rekonstrukcija ir modernizavimas. Tvirtų vidaus rekonstrukcija“, 2002 metais buvo nustatyta sanitarinė apsaugos zona (toliau – SAZ) 500 m. Ši SAZ yra nurodyta Klaipėdos r. bendrajame plane, tačiau iki šiol nėra įteisinta. Įmonė, vadovaudamasi LR Žemės įstatymu, inicijuoja SAZ įteisinimo procedūrą su Klaipėdos r. savivaldybe motyvuodama tuo, kad įmonė veiklą vykdo nuo 2002 m. balandžio 9 d., prieš įsteigiant UAB „Bridimeksas“ veislininkystės fermą, bendrovei priklausančiuose pastatuose ir bendroves teritorijoje veiklą vykdė UAB „Bridimeksas“, juridinio asmens kodas 141872131, įregistruota 1999 m. lapkričio 16 d. Prieš UAB „Bridimeksas“ išigyjant pastatus, pastatuose, statybose 1969-1986 metais, veiklą vykdė ŽŪB „Vanagai“, juridinio asmens kodas 163235870, kuri veikė kaip kiaulių ir veršelių auginimo bendrovė. Iš to seka, kad UAB „Bridimeksas“ veislininkystės ferma vykdo veiklą ŽŪB „Vanagai“, veikusios nuo 1978 metų, teritorijoje bei pastatuose, esančiuose Klaipėdos r. Vanagų k. ir SAZ zona buvo įteisinta įmonės veiklos pradžioje. Į SAZ patenka 8 sodybos, visos išsidėsčiusios pietų ir vakarų pusėje, nuo artimiausių fermos taršos šaltinių apie 150-480 m atstumu.

5. Trumpas planuojamos ūkinės veiklos aprašymas:

UAB „Bridimeksas“ veislininkystės fermos veikla – veislinių kiaulių auginimas ir realizacija. Įgyvendinus projektą įmonėje gyvulių laikymui numatoma įrengti: 80 vietų karantiną remontinėms paršavedėms laikyti; 120 vietų sėklinamoms paršavedėms laikyti; 240 vietų apsėklintoms paršavedėms laikyti; 96 vietos besiparšiuojančioms paršavedėms su paršeliais laikyti; 8 vietos kuiliams; 1200 vietų atjunkytiems paršeliams 7,5-15 kg svorio laikyti; 1200 vietų atjunkytiems paršeliams 15-30 kg svorio laikyti; 2400 vietų penimiems bekonams 30-110 kg svorio laikyti. Vienu metu fermoje bus galima laikyti 5344 vnt. gyvulių, arba 423,2 SG. Fermai veikiant pilnu pajėgumu gyvulių bus laikoma bent 10 % mažiau nei yra įrengta vietų, nes gamybos ciklo metu dalis kiaulių laikymo vietų būna tuščios dėl tvartų plovimo, dezinfekcijos. Tačiau fermos galimai keliami tarša ir įtaka aplinkos kokybei vertinama atliekant skaičiavimus pagal įrengtas gyvulių laikymo vietas, nes afrikinio kiaulių maro rizikos laikotarpiu, esant sudėtingoms rinkos sąlygoms ir realizacijai, atskirų grupių gyvulių laikymo vietos gali būti užpildytos pilnai.

Esami fermos tvartai 1 ir 2 skirti reprodukcijai yra rekonstruoti įgyvendinus 2002 m. techninį projektą. Įgyvendinant šį projektą juose numatoma įrengti modernią šėrimo skystais pašarais sistemą, pastatyti pašarų virtuvę, sumontuoti pašarų tiekimo, paskirstymo įrenginius, šėryklas su valdymo ir kontrolės įrenginiais. Gyvulių penėjimo tvartai 3, 4 ir 5 numatyti nugriauti. Šalia jų planuojama pastatyti naują šiuolaikinės architektūros, gyvulių gerovės reikalavimus atitinkantį 3 tvartą penimiems bekonams laikyti. Tvarte bus įrengta moderni ištraukiamosios ventiliacijos sistema, grotuotos mėšlo vonios su uždalais kolektoriais, įrengti nauji gardai su vandentiekio ir šėrimo sistemomis.

Gyvuliams ginti tiek tarp atskirų pastatų, tiek į pardavimo rampas bus pastatyti bandotakiai su uždalais atitvarais ir kieta tako dangą. Atitvertuose bandotakiuose gyvuliai patiria mažesnę stresą, be to, mažiau teršiama aplinka, nes nuotekos nuo takų bus surenkamos.

Gyvuliai bus šeriami skystais pašarais, tiekiamais vamzdynu iš pašarų virtuvės. Toks šėrimo būdas kelis kartus sumažina dulkių koncentraciją tvartuose. Erdviuose, šiltuose, gerai ventiliuojamuose tvartuose bus pasiekiami geriausi gyvulių sveikatingumo rodikliai, supaprastės kovos su užkrečiamomis ligomis priemonės. Skystas mėšlas garduose nutekės į vonias, iš kurių periodiškai bus šalinamas savitakiniais uždalais kolektoriais į mėšlo siurblinę.

Modernizuojant tvartus po grindų grotelėmis bus įrengtos mėšlo vonios su kamščiais. Užsipildžius vonioms mėšlu, kamščiai bus atidaromi ir skystasis mėšlas pateks į mėšlo kolektorius, kuriais ištekės į esamą ir planuojamą siurblines. Mėšlo siurblinių rezervuarų tūriai bus ne mažesni kaip vonių talpa. Įmonei dirbant pilnu pajėgumu, per metus gyvulių auginimo tvartuose susidarys 8826 m³ mėšlo. Į skysto mėšlo tvarkymo sistemą pateks ir fermos 13 darbuotojų buitinės nuotekos, kurių susidarys apie 240 m³/m. Taip pat į skysto mėšlo sistemą pateks nuotekos nuo naujai planuojamų įrengti gyvulių bandotakių, apie 50 m³/m. Viso fermoje susidarantis mėšlo kiekis sieks 9116 m³/m.

Mėšlo kaupimui bus pastatytas naujas skysto mėšlo rezervuaras, 5000 m³ talpos, uždengtas smulkintų šiaudų sluoksniu ar kitomis moksliskai pagrįstomis plaukiojančiomis dangomis, įgalinančiomis sumažinti oro taršą. Ši mėšlo kaupimo įrenginio talpa tenkins 6,6 mėn. kaupimo laikotarpį. Planuojamas

šalia 1 tvarto statyti rezervuaras bus patikimai izoliuotas ir įrengtas taip, kad būtų lengvai pastebimi ir pašalinami pažeidimai. Įmonė nuosavos žemės neturi, mėšlas pagal sutartis parduodamas vietos ūkininkams, kurie yra išipareigoję transportuoti ir naudoti organines trąšas nepažeidžiant aplinkosaugos reikalavimų. Bendrovė pildo skysto mėšlo išvežimo žurnalą.

Geriamasis vanduo bus tiekiamas iš esamo nuosavo požeminio vandens gręžinio Nr. 33803, naujų vandens tiekimo linijų tiesti nenumatoma. Metinis vandens poreikis fermos reikmėms planuojamas 12812 m³/m. Gamybinės teritorijos pastatų stogų, kelių ir aikštelių (lietaus) nuotekos nebus potencialiai teršiamos, todėl išleidžiamos į žalias vejas. Žaliose vejose paviršinis vanduo įsigeria į smėlingą gruntą.

Šildymo reikmėms bus naudojamas atsinaujinantis energijos šaltinis – įrengtas modernus ir ekonomiškąs geoterminis šildymas, tokiu būdu bus nutrauktas tvartų ir vandens šildymas deginant suskystintas dujas.

Tvartai po kiekvieno auginimo ciklo bus plaunami vandenį tausojančiais aparatais, o po to dezinfekuojami. Prieš tvarto dezinfekciją tvarto grindys, grindų elementai bei kiti įrengimai plaunami aukšto slėgio aparatais. Tokiu būdu nuo visų paviršių pašalinami mėšlo likučiai bei dulkės. Plovimo nuotekos (vanduo, dulkės ir mėšlas) pašalinami į mėšlo kolektorių ir nuteka į tarpinę mėšlo surinkimo siurblinę. Vėliau mėšlo vonių kamščiai uždaromi ir atliekama tvartų vidaus dezinfekcija. Dezinfekcija atliekama labai mažu tirpalo kiekiu, sukuriant aerozolius. Po dezinfekcijos tvarto ventiliacija uždaroma 10–12 val. Po to tvartai vėdinami. Dezinfekuoti tvartai apipurškiami 50 g/m² kalkių norma.

Susidariusios atliekos bus laikomos specialiuose konteineriuose ir atiduodamos pagal sutartis atliekų tvarkytojams.

Fermoje gyvuliai bus laikomi trijuose pastatuose. Skaičiavimų duomenimis, iš tvartų išsiskirs amoniako 11,32 t/m., kietųjų dalelių 1,58 t/m. Amoniako iš mėšlo kaupimo įrenginio išsiskirs 2,5 t/m. Teršalai nuo jo į aplinkos orą skirsis neorganizuotai.

Fermos veikloje pagrindiniai triukšmo šaltiniai yra: gyvuliai, tvartų ventiliatoriai, mėšlo siurblinės, pašarų virtuvės įranga bei mobilus transportas. Bendras triukšmo lygis tvartų viduje yra apie 64 dB(A), tvartų ventiliatorių skleidžiamas triukšmas sudaro 70 dB(A), pašarų ruošimo virtuvėje grūdų malimo, maišymo įranga kels 53-86 dB(A) triukšmą, mėšlo siurblinių įrangos keliamas triukšmas bus 59 dB(A), tačiau, kadangi siurblinės įrengiamos šuliniuose, tai triukšmas bus minimalus. Fermoje 2010 m. buvo atlikti akustinio triukšmo matavimai. Matavimus atliko Nacionalinės visuomenės sveikatos priežiūros laboratorijos Klaipėdos skyrius (2010-07-14 protokolas Nr. F-KL-T-101). Matavimo taške T2, esančiame ties vakariniu fermos teritorijos pakraščiu (apie 125 m iki artimiausios gyvenamosios aplinkos) dienos metu nustatytas ekvivalentinis garso slėgio lygis 46 dB(A), t.y. 17 % mažesnis nei leidžiami ribiniai dydžiai gyvenamoje aplinkoje. Įgyvendinant projektą planuojama pirkti įranga (ventiliacija, pašarų virtuvės įranga - maišyklės ir kt.) bus nauja, atitinkanti ES normas. Vibracijos lygis atitiks LR galiojančias higienos normas. Įrangos skleidžiamas triukšmas neviršys ES standartų ir esamą situaciją triukšmo požiūriu tik pagerins, nes bus atsisakyta senų tvartų ventiliatorių, nebus pašarų bunkeriai nuolat užpildomi pašarais, sumažės transporto srautai teritorijos ribose.

Orientacinės investicijos į fermos modernizavimo projektą – 1,5 mln. Eur, iš kurių apie 0,3 mln. Eur kainuos skystojo mėšlo rezervuaras ir įrengimai bei apie 1,2 mln. Eur – naujo tvarto statyba, šerimo sistemos modernizavimas, geoterminio šildymo įrengimas. Projektas bus įgyvendintas šiais etapais: 2016-2017 metais bus pastatytas naujas tvartas bei įrengti nauji pašarų ruošimo ir tiekimo įrenginiai. 2018 m. bus nugriauti seni tvartai ir pastatytas skysto mėšlo rezervuaras su siurblinėmis ir vamzdiniais, įrengtas geoterminis šildymas, atlikti aplinkos tvarkymo darbai.

5¹. Planuojamos ūkinės veiklos poveikio Europos ekologinio tinklo „Natura 2000“ teritorijoms reikšmingumas.

Atsižvelgiant į planuojamos ūkinės veiklos vietos padėtį Europos ekologinio tinklo „Natura 2000“ teritorijų atžvilgiu, planuojamos ūkinės veiklos poveikio reikšmingumo „Natura 2000“ teritorijoms nustatymas netikslingas.

6. Pastabos, pasiūlymai:

6.1. Ūkinę veiklą bus galima vykdyti gavus reikalingus aplinkos apsaugos leidimus.

6.2. Užsakovas apie priimtą atrankos išvadą nedelsiant turi pranešti visuomenei Visuomenės informavimo ir dalyvavimo planuojamos ūkinės veiklos poveikio aplinkai vertinimo procese tvarkos apraše, patvirtintame Lietuvos Respublikos aplinkos ministro 2005 m. liepos 15 d. įsakymu Nr. D1-370 „Dėl Visuomenės informavimo ir dalyvavimo planuojamos ūkinės veiklos poveikio aplinkai vertinimo procese tvarkos aprašo patvirtinimo“ nustatyta tvarka. Užsakovas ar poveikio aplinkai vertinimo dokumentų rengėjas nedelsiant turi raštu informuoti atsakingą instituciją apie pranešimų paskelbimą minėtame tvarkos apraše nurodytose visuomenės informavimo priemonėse, kartu pridodant laikraščių, kuriuose skelbtas pranešimas, kopijas ir pranešimo, skelbto savivaldybės (seniūnijos) lentoje, kopiją su savivaldybės (seniūnijos) informacine žyma apie paskelbimą.

7. Pagrindiniai motyvai, kuriais buvo remtasi priimant atrankos išvadą:

7.1. Planuojama ūkinė veikla atitinka Klaipėdos rajono savivaldybės teritorijos bendrojo plano sprendinius.

7.2. Atlikus teršalų sklaidos modeliavimą programine įranga ADMS 4.2 nustatyta, kad ūkinės veiklos metu pagrindinių aplinkos oro teršalų pažemio koncentracijos prie artimiausių gyvenamųjų namų, neviršys nustatytų ribinių užterštumo verčių.

7.3. Įvertinus UAB „Bridimeksas“ veislininkystės fermos planuojamos ūkinės veiklos sąlygojamų kvapų įtaką aplinkos oro kokybei, buvo atliktas kvapų sklaidos modeliavimas. Pagal fizinius aplinkos oro taršos šaltinių duomenis ir iš aplinkos oro taršos šaltinių išskiriantį kvapo kiekį, susidaranti maksimali vidutinė metinė ar vidutinė 24 val. kvapo koncentracija neviršija ribinės vertės gyvenamosios aplinkos ore, kai ši ribinė vertė lygi $8 \text{ OU}_E/\text{m}^3$. Modeliavimo duomenimis maksimali ilgalaikė 98,5 procentilio 1 valandos kvapo pažemio koncentracija aplinkinėse teritorijose, sudaroma įmonės kartu su fonu: $1,50 \text{ OU}_E/\text{m}^3$ ($0,188 \text{ RV}$, kai $\text{RV} = 8 \text{ OU}_E/\text{m}^3$). Ši maksimali koncentracija pasiekama šalia įmonės taršos šaltinių.

7.4. Planuojama įdiegti modernias gyvulių laikymo, šėrimo, mėšlo tvarkymo technologijas, taupiau naudojančias energiją, gamtos išteklius bei atitinkančias gyvulių gerovės, aplinkosaugos, higienos reikalavimus.

7.5. Veiklos vykdytojas teisės aktų nustatyta tvarka planuojamai ūkinei veiklai žemės nuosavybės dokumentuose įteisins sanitarinę apsaugos zoną.

8. Priimta atrankos išvada:

UAB „Bridimeksas“ veislininkystės fermos planuojamai ūkinei veiklai – naujo tvarto, mėšlo tvarkymo įrenginių statybai, gyvulių šėrimo technologijos modernizavimui Vanagų kaime, Klaipėdos rajone – poveikio aplinkai vertinimas neprivalomas.

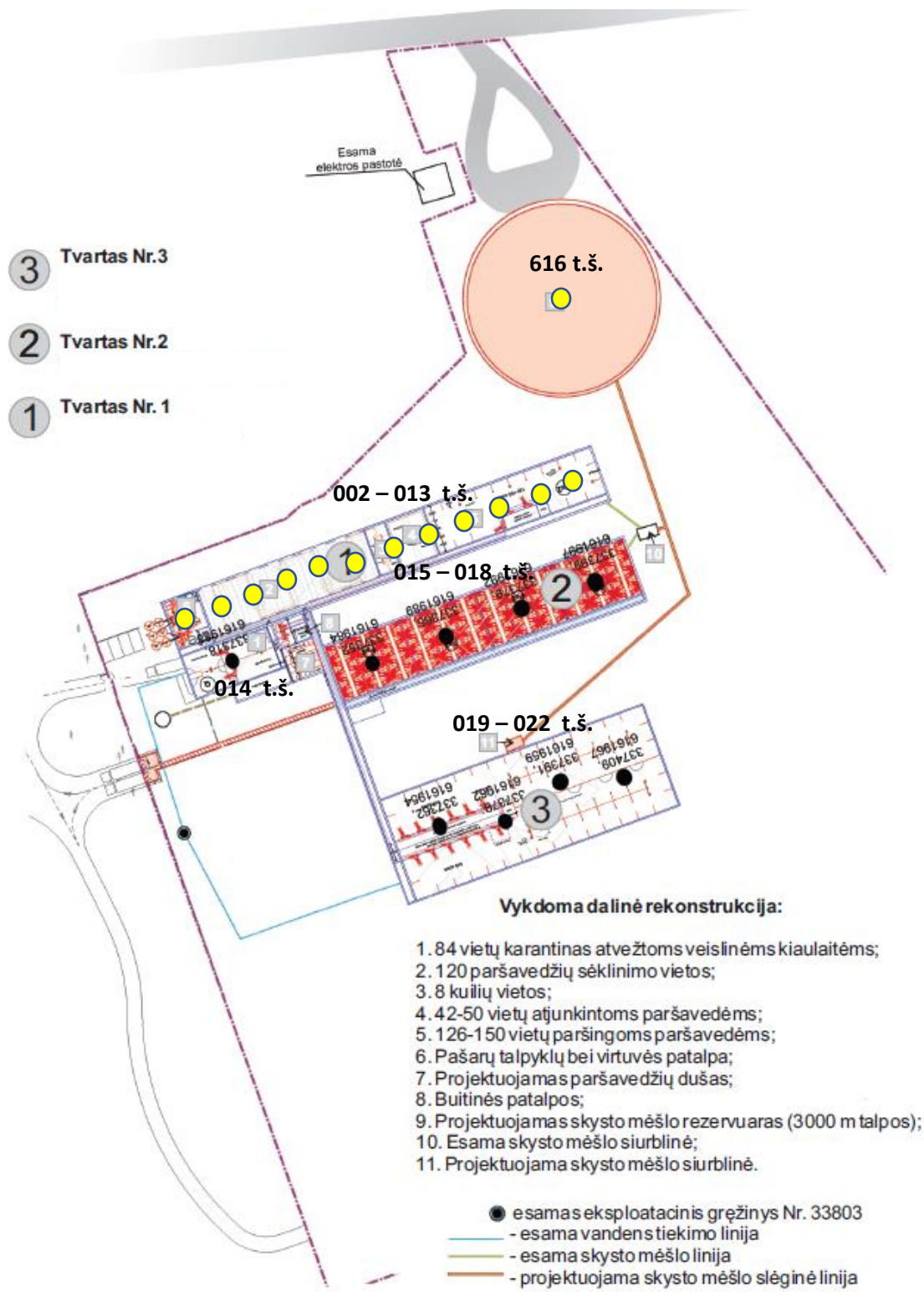
Ši atrankos išvada galioja 3 metus nuo jos viešo paskelbimo dienos. Vadovaujantis Lietuvos Respublikos planuojamos ūkinės veiklos poveikio aplinkai vertinimo įstatymo 7 straipsnio 9 dalies nuostatomis, suinteresuota visuomenė per 20 darbo dienų nuo atrankos išvados paskelbimo dienos turi teisę teikti atsakingai institucijai, šiuo atveju Aplinkos apsaugos agentūros Taršos prevencijos ir leidimų departamento Klaipėdos skyriui, pasiūlymus persvarstyti atrankos išvadą, kiti poveikio aplinkai vertinimo proceso dalyviai: planuojamos ūkinės veiklos organizatorius, poveikio aplinkai vertinimo dokumentų rengėjas ir poveikio aplinkai vertinimo subjektai per 10 darbo dienų nuo atrankos išvados gavimo dienos turi teisę pateikti atsakingai institucijai motyvuotą prašymą persvarstyti atrankos išvadą.

Taršos prevencijos ir leidimų departamento
Klaipėdos skyriaus vedėjas



Mindaugas Vaišvila

Taršos šaltinių planas





**NACIONALINĖS ŽEMĖS TARNYBOS
PRIE ŽEMĖS ŪKIO MINISTERIJOS
KLAIPĖDOS RAJONO SKYRIUS**

UAB „Bridimekso“ veislininkystės fermai
Vanagų k.
Agluonėnų sen.
Klaipėdos r. sav.

2015-04-30 Nr. 12SD-1936-(14.12.109)
I _____ Nr. _____

DĖL INFORMACIJOS PATEIKIMO

Informuojame, kad Nacionalinės žemės tarnybos prie Žemės ūkio ministerijos Klaipėdos rajono skyrius, vadovaujantis Lietuvos Respublikos žemės įstatymo 22 straipsnio 10 dalimi, 32 straipsnio 3 dalies 12 punktu, Lietuvos Respublikos kadastro įstatymo 12 straipsnio 1 dalies 1 punktu, Lietuvos Respublikos nekilnojamojo turto kadastro nuostatų, patvirtintų Lietuvos Respublikos Vyriausybės 2002 m. balandžio 15 d. nutarimu Nr. 534 „Dėl Lietuvos Respublikos nekilnojamojo turto kadastro nuostatų patvirtinimo“, 54¹.1, 54⁴.4, 54⁴.6 papunkčiais, Specialiosiomis žemės ir miško naudojimo sąlygomis, patvirtintomis Lietuvos Respublikos Vyriausybės 1992 m. gegužės 12 d. nutarimu Nr. 343 „Dėl specialiųjų žemės ir miško naudojimo sąlygų patvirtinimo“, atsižvelgdami į Klaipėdos rajono savivaldybės teritorijos bendrojo plano, patvirtinto Klaipėdos rajono savivaldybės tarybos 2011 m. vasario 24 d. sprendimu Nr. T11-111 „Dėl Klaipėdos rajono savivaldybės teritorijos bendrojo plano patvirtinimo“ sprendinius, į Jūsų 2014 m. gruodžio 16 d. prašymą Nr. 141216-1, į suderintus UAB „Orkanas“ parengtus žemės sklypams taikytinų specialiųjų žemės naudojimo sąlygų planus, priėmė sprendimus dėl kadastro duomenų pakeitimo ir organizavo specialiųjų žemės naudojimų sąlygų įrašymą į kadastrą ir Nekilnojamojo turto registrą, įrašant žemės naudojimo apribojimą - pastatų, kuriuose laikomi ūkiniai gyvūnai, su esančiais prie jų mėšlo ir srutų kaupimo įrenginiais arba be jų, sanitarinės apsaugos zonos, žemės sklypams patenkantiems į gyvulininkystės komplekso sanitarinę apsaugos zoną.

Skyriaus vedėja

Daiva Bukavičienė

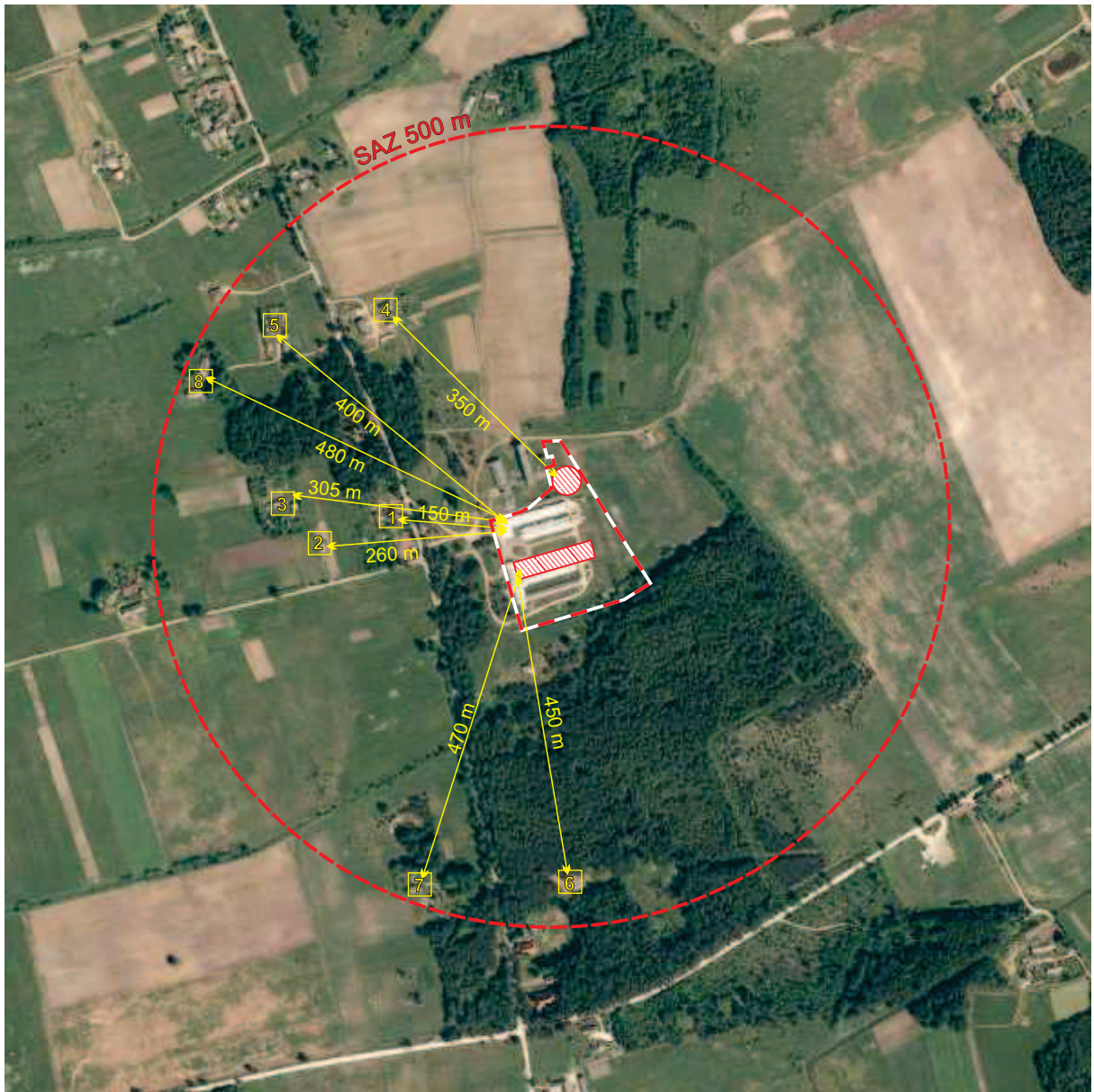
Lina Salickienė, tel. 8 706 85 519, el. p. Lina.Salickiene@nzt.lt

Biudžetinė įstaiga
Duomenys kaupiami ir saugomi
Juridinių asmenų registre
Kodas 188704927
Klaipėdos g. 74
LT-96122 Gargždai

Tel. 8 706 85511
El. p. klaipedos.rajonas@nzt.lt
<http://www.nzt.lt>



euras.lt



Gyvenamųjų sodybų išsidėstymas UAB „Bridimekso
veislininkystės ferma“ sanitarinėje apsaugos zonoje. M 1:10 000