

1 priedas
buv. UAB „Laivyno technikos priežiūros bazė“, pranešimas apie
bendrovės rekvizitų pasikeitimą



KLAIPĖDOS LAIVŲ REMONTAS

KONCERNO „ACHEMOS GRUPĖ“ NARĖ

BENDROVĖS KLIENTAMS IR TIEKĖJAMS

PRANEŠIMAS APIE BENDROVĖS REKVIZITŲ PASIKEITIMĄ

Informuojame, kad nuo 2018 m. rugpjūčio 1 d. keičiasi bendrovės pavadinimas iš uždaroji akcinė bendrovė „LAIVYNO TECHNIKOS PRIEŽIŪROS BAZĖ“ į UAB „Klaipėdos laivų remontas“.

Kiti įmonės rekvizitai lieka nepakitę (kodas 141862023, buveinės adresas Perkėlos g. 10, Klaipėda, adresas korespondencijai – Priešpilio g. 9, Klaipėda LT-91240).

Atkreipiame dėmesį, kad pasikeitė bendrovės atsiskaitomoji sąskaita – nuo šiol pavedimai bus atliekami AB Luminor banke, a/s Nr. LT62 4010 0510 0431 6459, Luminor/DNB SWIFT: AGBLLT2X.

Visi UAB „LAIVYNO TECHNIKOS PRIEŽIŪROS BAZĖ“ vardu sudaryti sandoriai lieka galioti.

Generalinis direktorius

Alvydas Butkus



UAB „Klaipėdos laivų remontas“, Perkėlos g. 10, Klaipėda LT-93270
Korespondencijai: Priešpilio g.9, Klaipėda LT-91240 tel. (8 46) 490 990, el.p. info@ports.lt,
Duomenys kaupiami ir saugomi Juridinių asmenų registre. Kodas 141862023 PVM kodas LT418620219
AB Luminor bankas, IBAN LT62 4010 0510 0431 6459, Luminor/DNB SWIFT: AGBLLT2X



2 priedas
Deklaracija apie kvalifikacijos atitiktį

Aplinkos apsaugos Agentūros
Taršos integruotos prevencijos ir poveikio
aplinkai vertinimo skyriui
Juozapavičiaus g. 9, LT-09311
Vilnius

DEKLARACIJA

Pažymime, kad UAB „IREMAS“ filialas Projektų centras pagal 2018m. sutartį Nr.C-18-568/P-034PR/K//7.5.2GTS18/07 su UAB Klaipėdos laivų remontas (buvusi UAB Laivyno technikos priežiūros bazė) vykdo „Sandėliavimo paskirties pastato rekonstravimo į gamybos paskirties pastatą Perkėlos g.10, Klaipėdos m. projektas“ techninio projekto rengimo darbus, tame tarpe atlieka atrankos dėl Poveikio aplinkai vertinimo procedūras.

UAB „IREMAS“ filialas Projektų centras yra juridinis asmuo, turintis specialistą, įgijusi aukštąjį išsilavinimą ir kvalifikaciją srities, kuri atitinka rengiamų atrankos dėl poveikio aplinkai vertinimo dokumentų specifiką.

Pridedami UAB „IREMAS“ filialas Projektų centras specialistės Astos Sapkienės aukštąjį išsilavinimą patvirtinantys dokumentai :

- Aplinkos inžinerijos bakalauro laipsnis (1998-06-26d. Nr. A 014287);
- Aplinkos inžinerijos magistro laipsnis (2000-06-23d. Nr. A 019906).

Pridedama: UAB „Laivyno technikos priežiūros bazė“, pranešimas apie bendrovės rekvizitų pasikeitimą.

PAV dokumentų rengėjas :

UAB „IREMAS“ filialas Projektų centras

Direktorius

Tomas Liekis



3 priedas
Nekilnojamo turto registro centro centrinio banko išrašo
(žemės sklypui) kopijos



NEKILNOJAMOJO TURTO REGISTRO CENTRINIO DUOMENŲ BANKO IŠRAŠAS

2018-09-13 14:17:12

1. Nekilnojamojo turto registre įregistruotas turtas:

Registro Nr.: **21/1199**
Registro tipas: **Žemės sklypas su statiniais**
Sudarymo data: **1994-07-19**
Klaipėda
Registro tvarkytojas: **Valstybės įmonės Registrų centro Klaipėdos filialas**

2. Nekilnojamieji daiktai:

- 2.1. **Žemės sklypas**
Klaipėda
Unikalus daikto numeris: **2101-0010-0001**
Žemės sklypo kadastro numeris ir kadastro vietovės pavadinimas: **2101/0010:1 Klaipėdos m. k.v.**
Daikto pagrindinė naudojimo paskirtis: **Kita**
Daiktai, kilę iš šio daikto: **nekilnojamas daiktas Nr. 4400-4141-1321**
nekilnojamas daiktas Nr. 4400-2641-8875
nekilnojamas daiktas Nr. 4400-2641-8806
Žemės sklypo plotas: **1076.9886 ha**
Užstatyta teritorija: **487.0239 ha**
Vandens telkinių plotas: **589.9647 ha**
Žemės ūkio naudmenų našumo balas: **40.0**
Matavimų tipas: **Žemės sklypas suformuotas atliekant kadastrinius matavimus**
Indeksuota žemės sklypo vertė: **74448459 Eur**
Žemės sklypo vertė: **46530287 Eur**
Vidutinė rinkos vertė: **187872000 Eur**
Vidutinės rinkos vertės nustatymo data: **2016-11-22**
Vidutinės rinkos vertės nustatymo būdas: **Masinis vertinimas**
Kadastro duomenų nustatymo data: **2014-10-23**
- 2.2. **Pastatas**
Adresas: **Klaipėda, Nemuno g. 24**
Unikalus daikto numeris: **4400-4577-2738**
Daikto pagrindinė naudojimo paskirtis: **Sandėliavimo**
Būklė: **Leidimas vykdyti statybos darbus**
Statusas: **Formuojamas**
Kadastro duomenų nustatymo data: **2017-04-19**
- 2.3. **Pastatas**
Adresas: **Klaipėda, Nemuno g. 24**
Unikalus daikto numeris: **4400-4577-2749**
Daikto pagrindinė naudojimo paskirtis: **Sandėliavimo**
Būklė: **Leidimas vykdyti statybos darbus**
Statusas: **Formuojamas**
Kadastro duomenų nustatymo data: **2017-04-19**
- 2.4. **Pastatas**
Adresas: **Klaipėda, Nemuno g. 2**
Unikalus daikto numeris: **4400-4578-8050**
Daikto pagrindinė naudojimo paskirtis: **Transporto**
Būklė: **Leidimas vykdyti statybos darbus**
Statusas: **Formuojamas**
Kadastro duomenų nustatymo data: **2017-04-20**
- 2.5. **Pastatas**
Adresas: **Klaipėda, Nemuno g. 2**
Unikalus daikto numeris: **4400-4683-9601**
Daikto pagrindinė naudojimo paskirtis: **Sandėliavimo**
Būklė: **Leidimas vykdyti statybos darbus**
Statusas: **Formuojamas**
Kadastro duomenų nustatymo data: **2017-07-28**

- 2.6. **Pastatas**
Adresas: **Klaipėda, Nemuno g. 24**
Unikalus daikto numeris: **4400-4706-7992**
Daikto pagrindinė naudojimo paskirtis: **Sandėliavimo**
Būklė: **Leidimas vykdyti statybos darbus**
Statusas: **Formuojamas**
Kadastro duomenų nustatymo data: **2017-08-17**
- 2.7. **Pastatas**
Adresas: **Klaipėda, Nemuno g. 24**
Unikalus daikto numeris: **4400-4754-7633**
Daikto pagrindinė naudojimo paskirtis: **Sandėliavimo**
Būklė: **Leidimas vykdyti statybos darbus**
Statusas: **Formuojamas**
Kadastro duomenų nustatymo data: **2017-09-20**
- 2.8. **Pastatas**
Adresas: **Klaipėda, Naujoji Uosto g. 23**
Unikalus daikto numeris: **4400-4974-7013**
Daikto pagrindinė naudojimo paskirtis: **Gamybos, pramonės**
Būklė: **Leidimas vykdyti statybos darbus**
Statusas: **Formuojamas**
Kadastro duomenų nustatymo data: **2018-03-26**
- 2.9. **Pastatas**
Adresas: **Klaipėda, Nemuno g. 2**
Unikalus daikto numeris: **4400-5078-9614**
Daikto pagrindinė naudojimo paskirtis: **Sandėliavimo**
Būklė: **Leidimas vykdyti statybos darbus**
Statusas: **Formuojamas**
Kadastro duomenų nustatymo data: **2018-08-30**

3. Daikto priklausiniai iš kito registro:

- 3.1. **Kiti inžineriniai statiniai - Tvora**
Priklausanti dalis: **1/1 priklauso žemės sklypui Nr. 2101-0010-0001, aprašytam p. 2.1.**
Registro Nr.: **44/1717481**
Adresas: **Klaipėda, Nemuno g. 163**
Aprašymas / pastabos: **Sudaro: tvora (1t1), ilgis 135m ir vartai (1t2), ilgis 8m.**
Unikalus daikto numeris: **4400-3011-1325**
Daikto pagrindinė naudojimo paskirtis: **Kiti inžineriniai statiniai**
Pažymėjimas plane: **1t**
Statybos pradžios metai: **2013**
Statybos pabaigos metai: **2014**
Statinio kategorija: **II grupės nesudėtingas**
Baigtumo procentas: **100 %**
Atkūrimo sąnaudos (statybos vertė): **20800 Eur**
Fizinio nusidėvėjimo procentas: **8 %**
Atkuriamoji vertė: **19100 Eur**
Vidutinė rinkos vertė: **19100 Eur**
Vidutinės rinkos vertės nustatymo būdas: **Atkuriamoji vertė**
Vidutinės rinkos vertės nustatymo data: **2017-03-23**
Kadastro duomenų nustatymo data: **2014-07-09**
- 3.2. **Kiti inžineriniai statiniai - Tvora**
Priklausanti dalis: **1/1 priklauso žemės sklypui Nr. 2101-0010-0001, aprašytam p. 2.1.**
Registro Nr.: **44/1717481**
Adresas: **Klaipėda, Nemuno g. 163**
Aprašymas / pastabos: **Ilgis 130m.**
Unikalus daikto numeris: **4400-3011-1372**
Daikto pagrindinė naudojimo paskirtis: **Kiti inžineriniai statiniai**
Pažymėjimas plane: **2t**
Statybos pradžios metai: **2013**

Statybos pabaigos metai: 2014
Statinio kategorija: **II grupės nesudėtingas**
Baigtumo procentas: 100 %
Atkūrimo sąnaudos (statybos vertė): 18800 Eur
Fizinio nusidėvėjimo procentas: 8 %
Atkuriamoji vertė: 17300 Eur
Vidutinė rinkos vertė: 17300 Eur
Vidutinės rinkos vertės nustatymo būdas: **Atkuriamoji vertė**
Vidutinės rinkos vertės nustatymo data: 2017-03-23
Kadastro duomenų nustatymo data: 2014-07-09

4. Nuosavybė:

4.1.

Nuosavybės teisė

Savininkas: **LIETUVOS RESPUBLIKA, a.k. 111105555**

Daiktas: žemės sklypas Nr. 2101-0010-0001, aprašytas p. 2.1.

[registravimo pagrindas: 1993-11-03 Lietuvos Respublikos Vyriausybės nutarimas Nr. 822

2000-05-24 Lietuvos Respublikos Vyriausybės nutarimas Nr. 582

2006-09-21 Lietuvos Respublikos Vyriausybės nutarimas Nr. 920

2009-10-28 Lietuvos Respublikos Vyriausybės nutarimas Nr. 1426

2012-04-04 Lietuvos Respublikos Vyriausybės nutarimas Nr. 365

[rašas galioja: Nuo 2012-04-27

5. Valstybės ir savivaldybių žemės patikėjimo teisė:

5.1.

Valstybinės žemės patikėjimo teisė

Patikėtinis: **Valstybės įmonė Klaipėdos valstybinio jūrų uosto direkcija, a.k. 240329870**

Daiktas: žemės sklypas Nr. 2101-0010-0001, aprašytas p. 2.1.

[registravimo pagrindas: 1993-11-03 Lietuvos Respublikos Vyriausybės nutarimas Nr. 822

2000-05-24 Lietuvos Respublikos Vyriausybės nutarimas Nr. 582

2006-09-21 Lietuvos Respublikos Vyriausybės nutarimas Nr. 920

2009-10-28 Lietuvos Respublikos Vyriausybės nutarimas Nr. 1426

2012-04-04 Lietuvos Respublikos Vyriausybės nutarimas Nr. 365

Plotas: 1073.6575 ha

[rašas galioja: Nuo 2012-04-27

5.2.

Valstybinės žemės patikėjimo teisė

Patikėtinis: **Lietuvos kariuomenė, a.k. 188732677**

Daiktas: žemės sklypas Nr. 2101-0010-0001, aprašytas p. 2.1.

[registravimo pagrindas: 2000-11-08 Lietuvos Respublikos Vyriausybės nutarimas Nr. 1391

2003-03-31 Priėmimo - perdavimo aktas

2011-02-17 Lietuvos Respublikos Vyriausybės nutarimas Nr. 183

2011-03-29 Priėmimo - perdavimo aktas Nr. VN-10

Plotas: 3.8024 ha

[rašas galioja: Nuo 2011-04-26

6. Kitos daiktinės teisės :

6.1.

Servitutas - teisė naudoti požemines, antžemines komunikacijas (tarnaujantis)

Daiktas: žemės sklypas Nr. 2101-0010-0001, aprašytas p. 2.1.

- [registravimo pagrindas: 2014-09-09 Nacionalinės žemės tarnybos teritorinio skyriaus vedėjo įsakymas Nr. 13VJ-(14.13.2.)-394
Plotas: 2.6208 ha
[rašas galioja: Nuo 2014-10-02
- 6.2. **Servitutas - teisė aptarnauti požemines, antžemines komunikacijas (tarnaujantis)**
Daiktas: žemės sklypas Nr. 2101-0010-0001, aprašytas p. 2.1.
[registravimo pagrindas: 2014-09-09 Nacionalinės žemės tarnybos teritorinio skyriaus vedėjo įsakymas Nr. 13VJ-(14.13.2.)-394
Plotas: 2.6208 ha
[rašas galioja: Nuo 2014-10-02
- 6.3. **Servitutas - teisė tiesti požemines, antžemines komunikacijas (tarnaujantis)**
Daiktas: žemės sklypas Nr. 2101-0010-0001, aprašytas p. 2.1.
[registravimo pagrindas: 2014-09-09 Nacionalinės žemės tarnybos teritorinio skyriaus vedėjo įsakymas Nr. 13VJ-(14.13.2.)-394
Plotas: 2.6208 ha
[rašas galioja: Nuo 2014-10-02
- 6.4. **Servitutas - teisė aptarnauti požemines, antžemines komunikacijas (tarnaujantis)**
Servituto turėtojas: LITGRID AB, a.k. 302564383
Daiktas: žemės sklypas Nr. 2101-0010-0001, aprašytas p. 2.1.
[registravimo pagrindas: 2012-05-22 Nacionalinės žemės tarnybos teritorinio skyriaus vedėjo sprendimas Nr. 13SK-(14.13.111.)-96
2013-05-10 Nacionalinės žemės tarnybos teritorinio skyriaus vedėjo sprendimas Nr. 13SK-(14.13.111.)-226
2014-06-05 Nacionalinės žemės tarnybos teritorinio skyriaus vedėjo sprendimas Nr. 13SK-(14.13.111.)-194
Plotas: 2.9159 ha
[rašas galioja: Nuo 2014-06-06
- 6.5. **Servitutas - teisė tiesti požemines, antžemines komunikacijas (tarnaujantis)**
Servituto turėtojas: LITGRID AB, a.k. 302564383
Daiktas: žemės sklypas Nr. 2101-0010-0001, aprašytas p. 2.1.
[registravimo pagrindas: 2012-05-22 Nacionalinės žemės tarnybos teritorinio skyriaus vedėjo sprendimas Nr. 13SK-(14.13.111.)-96
2013-05-10 Nacionalinės žemės tarnybos teritorinio skyriaus vedėjo sprendimas Nr. 13SK-(14.13.111.)-226
2014-06-05 Nacionalinės žemės tarnybos teritorinio skyriaus vedėjo sprendimas Nr. 13SK-(14.13.111.)-194
Plotas: 2.9159 ha
[rašas galioja: Nuo 2014-06-06

7. Juridiniai faktai:

7.1.

- Sudaryta nuomos sutartis**
Nuomininkas: Uždaroji akcinė bendrovė KLAIPĖDOS JŪRŲ KROVINIŲ KOMPANIJA "BEGA", a.k. 140451567
Daiktas: žemės sklypas Nr. 2101-0010-0001, aprašytas p. 2.1.
[registravimo pagrindas: 2016-10-05 Nuomos sutartis Nr. 20-112/2016ž/20-2016-561
2016-10-21 Susitarimas pakeisti sutartį Nr. 20-123/2016ž/20-2016-571
2016-11-04 Susitarimas pakeisti sutartį Nr. 20-125/2016ž/20-2016-581
2017-02-01 Susitarimas pakeisti sutartį Nr. 20-05/2017ž/20-2017-41
2017-09-19 Susitarimas pakeisti sutartį Nr. 20-28/2017ž
2017-10-02 Susitarimas pakeisti sutartį Nr. 20-31/2017ž/20-2017-263
2018-01-03 Susitarimas pakeisti sutartį Nr. 20-01/2018ž/20-2018-26
2018-02-20 Susitarimas pakeisti sutartį Nr. 20-03/2018ž/20-

- 2018-61
2018-07-25 Susitarimas pakeisti sutartį Nr. 20-27/2018Ž/20-2018-235
Plotas: 13.3059 ha
Aprašymas: Sklypas Nr.34
Įrašas galioja: Nuo 2018-08-13
- 7.2. Sudaryta nuomos sutartis
Nuomininkas: Akcinė bendrovė VAKARŲ LAIVŲ GAMYKLA, a.k. 140345884
Daiktas: žemės sklypas Nr. 2101-0010-0001, aprašytas p. 2.1.
Įregistravimo pagrindas: 2016-10-04 Nuomos sutartis Nr. 20-100/2016Ž/20-2016-559
2016-11-02 Susitarimas pakeisti sutartį Nr. 20-124/2016Ž/20-2016-578
2017-03-16 Susitarimas pakeisti sutartį Nr. 20-11/2017Ž/20-2017-81
2017-06-29 Susitarimas pakeisti sutartį Nr. 20-16/2017Ž/20-2017-189
2017-08-29 Susitarimas pakeisti sutartį Nr. 20-23/2017Ž/20-2017-237
2017-11-21 Susitarimas pakeisti sutartį Nr. 20-35/2017Ž/20-2017-306
2017-12-12 Susitarimas pakeisti sutartį Nr. 20-39/2017Ž/20-2017-323
2018-01-31 Susitarimas pakeisti sutartį Nr. 20-05/2018Ž/20-2018-51
2018-02-19 Susitarimas pakeisti sutartį Nr. 20-07/2018Ž/20-2018-58
2018-04-26 Susitarimas pakeisti sutartį Nr. 20-11/2018Ž/ 20-2018-129
Plotas: 45.8851 ha
Aprašymas: Sklypas Nr. 23
Įrašas galioja: Nuo 2018-06-27
- 7.3. Sudaryta nuomos sutartis
Nuomininkas: Akcinė bendrovė "KLAIPĖDOS JŪRŲ KROVINIŲ KOMPANIJA", a.k. 140346267
Daiktas: žemės sklypas Nr. 2101-0010-0001, aprašytas p. 2.1.
Įregistravimo pagrindas: 2016-10-05 Nuomos sutartis Nr. 20-117/2016Ž/20-2016-561
2017-08-21 Susitarimas pakeisti sutartį Nr. 20-21/2017Ž/20-2017-219
2017-11-27 Susitarimas pakeisti sutartį Nr. 20-36/2017Ž/20-2017-310
2018-05-16 Susitarimas pakeisti sutartį Nr. 20-20/2018Ž/20-2018-157
2018-06-08 Susitarimas pakeisti sutartį Nr. 20-26/18Ž
Plotas: 44.269 ha
Aprašymas: Sklypas Nr. 48
Įrašas galioja: Nuo 2018-06-25
- 7.4. Sudaryta nuomos sutartis
Nuomininkas: Uždaroji akcinė bendrovė "Granmax", a.k. 300015304
Daiktas: žemės sklypas Nr. 2101-0010-0001, aprašytas p. 2.1.
Įregistravimo pagrindas: 2018-05-23 Nuomos sutartis Nr. 20-24/2018Ž/20-2018-168
Plotas: 0.1544 ha
Aprašymas: Sklypas Nr. 165
Įrašas galioja: Nuo 2018-06-08
- 7.5. Sudaryta nuomos sutartis
Nuomininkas: Uždaroji akcinė bendrovė "Granmax", a.k. 300015304
Daiktas: žemės sklypas Nr. 2101-0010-0001, aprašytas p. 2.1.
Įregistravimo pagrindas: 2018-05-23 Nuomos sutartis Nr. 20-25/2018Ž/20-2018-169
Plotas: 0.431 ha
Aprašymas: Sklypas Nr. 159
Įrašas galioja: Nuo 2018-06-08
- 7.6. Sudaryta nuomos sutartis

- Nuomininkas: Uždaroji akcinė bendrovė "Granmax", a.k. 300015304
Daiktas: žemės sklypas Nr. 2101-0010-0001, aprašytas p. 2.1.
Įregistravimo pagrindas: 2018-05-23 Nuomos sutartis Nr. 20-23/2018Ž/20-2018-167
Plotas: 0.0796 ha
Aprašymas: Sklypas Nr. 196
Įrašas galioja: Nuo 2018-06-08
- 7.7. **Sudaryta nuomos sutartis**
Nuomininkas: Uždaroji akcinė bendrovė BIRIŲ KROVINIŲ TERMINALAS, a.k. 141544519
Daiktas: žemės sklypas Nr. 2101-0010-0001, aprašytas p. 2.1.
Įregistravimo pagrindas: 2016-10-03 Nuomos sutartis Nr. 20-74/2016Ž/20-2016-558
2017-11-09 Susitarimas pakeisti sutartį Nr. 20-30/2017Ž/20-2017-301
2018-02-05 Susitarimas pakeisti sutartį Nr. 20-06/2018Ž/20-2018-53
2018-05-15 Susitarimas pakeisti sutartį Nr. 20-15/2018Ž/20-2018-150
Plotas: 11.1124 ha
Aprašymas: Sklypas Nr.203
Įrašas galioja: Nuo 2018-06-06
- 7.8. **Sudaryta nuomos sutartis**
Nuomininkas: UAB "Maxoil", a.k. 303052998
Daiktas: žemės sklypas Nr. 2101-0010-0001, aprašytas p. 2.1.
Įregistravimo pagrindas: 2018-05-22 Nuomos sutartis Nr. 20-22/2018Ž/20-2018-161
Plotas: 0.1953 ha
Aprašymas: Sklypas Nr. 175
Įrašas galioja: Nuo 2018-05-25
- 7.9. **Sudaryta nuomos sutartis**
Nuomininkas: Uždaroji akcinė bendrovė "Granmax", a.k. 300015304
Daiktas: žemės sklypas Nr. 2101-0010-0001, aprašytas p. 2.1.
Įregistravimo pagrindas: 2018-05-16 Nuomos sutartis Nr. 20-21/2018Ž/20-2018-152
Plotas: 0.1173 ha
Aprašymas: Sklypas Nr. 239
Įrašas galioja: Nuo 2018-05-23
- 7.10. **Įkeista turtinė teisė**
Daiktas: žemės sklypas Nr. 2101-0010-0001, aprašytas p. 2.1.
Įregistravimo pagrindas: 2018-05-11 Hipotekos registro pranešimas apie įkeitimo įregistravimą Nr. 20220180047652
Aprašymas: Įkeista nuomos teisė. Įkaito davėjas S. Jokužio leidykla-spaustuvė, 140009061, Birutė Jokužienė . a.k.4531002****
Įrašas galioja: Nuo 2018-05-11
- 7.11. **Sudaryta nuomos sutartis**
Nuomininkas: UAB Klaipėdos konteinerių terminalas, a.k. 240854850
Daiktas: žemės sklypas Nr. 2101-0010-0001, aprašytas p. 2.1.
Įregistravimo pagrindas: 2016-10-04 Nuomos sutartis Nr. 20-62/2016Ž/20-2016-559
2017-09-19 Susitarimas pakeisti sutartį Nr. 20-29/2017Ž/20-2017-250
2017-12-12 Susitarimas pakeisti sutartį Nr. 20-40/2017Ž/20-2017-324
2018-03-15 Susitarimas pakeisti sutartį Nr. 20-08/2018Ž/20-2018-79
2018-04-11 Susitarimas pakeisti sutartį Nr. 20-10/2018Ž/20-2018-111
Plotas: 13.2331 ha
Aprašymas: Sklypas Nr. 63
Įrašas galioja: Nuo 2018-04-23
- 7.12. **Sudaryta nuomos sutartis**
Nuomininkas: Uždaroji akcinė bendrovė KLAIPĖDOS JŪRŲ KROVINIŲ KOMPANIJA "BEGA", a.k. 140451567
Daiktas: žemės sklypas Nr. 2101-0010-0001, aprašytas p. 2.1.

- [registravimo pagrindas: 2016-10-05 Nuomos sutartis Nr. 20-111/2016Ž/20-2016-561
2016-10-21 Susitarimas pakeisti sutartį Nr. 20-122/2016Ž/20-2016-570
2017-09-12 Susitarimas pakeisti sutartį Nr. 20-24/2017Ž/20-2017-245
2018-01-03 Susitarimas pakeisti sutartį Nr. 20-02/2018Ž/20-2018-25
2018-02-20 Susitarimas pakeisti sutartį Nr. 20-04/2018Ž/20-2018-62
Plotas: 10.1524 ha
Aprašymas: Sklypas Nr.128
[rašas galioja: Nuo 2018-03-20
- 7.13. **Areštas**
Areštavusi institucija: **ANTSTOLĖ BRIGITA TAMKEVIČIENĖ**
Daiktas: žemės sklypas Nr. 2101-0010-0001, aprašytas p. 2.1.
[registravimo pagrindas: 2018-02-19 Turto arešto aktų registro pranešimas apie turto arešto įregistravimą Nr. 2018-010026
Aprašymas: **Apribota Uždarnosios akcinės bendrovės "Klaipėdos žuvininkystės produktų aukcionas" disponavimo teisė. Areštuota turtinė teisė. Pranešimo Nr. 5130646**
[rašas galioja: Nuo 2018-02-19
- 7.14. **Sudaryta nuomos sutartis**
Nuomininkas: **Memelio miestas, UAB, a.k. 302813906**
Daiktas: žemės sklypas Nr. 2101-0010-0001, aprašytas p. 2.1.
[registravimo pagrindas: 2016-10-04 Nuomos sutartis Nr. 20-46/2016Ž/20-2016-559
2017-06-15 Susitarimas pakeisti sutartį Nr. 20-14/2017Ž/20-2017-178
2017-11-02 Susitarimas pakeisti sutartį Nr. 20-26/2017Ž/20-2017-294
Plotas: 0.1656 ha
Aprašymas: Sklypas Nr. 161
[rašas galioja: Nuo 2018-02-09
- 7.15. **Sudaryta nuomos sutartis**
Nuomininkas: **Akcinė bendrovė "Klaipėdos nafta", a.k. 110648893**
Daiktas: žemės sklypas Nr. 2101-0010-0001, aprašytas p. 2.1.
[registravimo pagrindas: 2009-11-04 Nuomos sutartis Nr. 20-85/2009Ž
2010-02-23 Sutartis Nr. 20-38/2010Ž
2011-01-27 Sutartis Nr. 20-12/2011Ž/20-2011-105
2013-08-30 Susitarimas pakeisti sutartį Nr. 20-2013-363
2015-08-21 Susitarimas pakeisti sutartį Nr. 1/20-2015-375/J4P-32-2015
2016-12-23 Susitarimas pakeisti sutartį Nr. 2/20-2016-633
2017-12-04 Susitarimas pakeisti sutartį Nr. 3/20-2017-318
Plotas: 0.5373 ha
Aprašymas: Sklypas Nr. 151
[rašas galioja: Nuo 2018-01-19
- 7.16. **Sudaryta nuomos sutartis**
Nuomininkas: **Akcinė bendrovė "Klaipėdos nafta", a.k. 110648893**
Daiktas: žemės sklypas Nr. 2101-0010-0001, aprašytas p. 2.1.
[registravimo pagrindas: 2009-11-04 Nuomos sutartis Nr. 20-85/2009Ž
2010-02-23 Sutartis Nr. 20-38/2010Ž
2011-01-27 Sutartis Nr. 20-12/2011Ž/20-2011-105
2013-08-30 Susitarimas pakeisti sutartį Nr. 20-2013-363
2015-08-21 Susitarimas pakeisti sutartį Nr. 1/20-2015-375/J4P-32-2015
2016-12-23 Susitarimas pakeisti sutartį Nr. 2/20-2016-633
2017-12-04 Susitarimas pakeisti sutartį Nr. 3/20-2017-318
Plotas: 19.3321 ha
Aprašymas: Sklypas Nr. 50
[rašas galioja: Nuo 2018-01-19
- 7.17. **Sudaryta nuomos sutartis**

- Nuomininkas: **Akcinė bendrovė "Klaipėdos nafta", a.k. 110648893**
Daiktas: **žemės sklypas Nr. 2101-0010-0001, aprašytas p. 2.1.**
Įregistravimo pagrindas: **2009-11-04 Nuomos sutartis Nr. 20-85/2009ž**
2010-02-23 Sutartis Nr. 20-38/2010ž
2011-01-27 Sutartis Nr. 20-12/2011ž/20-2011-105
2013-08-30 Susitarimas pakeisti sutartį Nr. 20-2013-363
2015-08-21 Susitarimas pakeisti sutartį Nr. 1/20-2015-375/J4P-32-2015
2016-12-23 Susitarimas pakeisti sutartį Nr. 2/20-2016-633
2017-12-04 Susitarimas pakeisti sutartį Nr. 3/20-2017-318
Plotas: **18.4575 ha**
Aprašymas: **Sklypas Nr. 51**
Įrašas galioja: **Nuo 2018-01-19**
- 7.18. **Sudaryta nuomos sutartis**
Nuomininkas: **Akcinė bendrovė "KLAIPĖDOS JŪRŲ KROVINIŲ KOMPANIJA", a.k. 140346267**
Daiktas: **žemės sklypas Nr. 2101-0010-0001, aprašytas p. 2.1.**
Įregistravimo pagrindas: **2016-10-05 Nuomos sutartis Nr. 20-118/2016ž/20-2016-561**
2017-09-15 Susitarimas pakeisti sutartį Nr. 20-25/2017ž/20-2017-248
2017-12-14 Susitarimas pakeisti sutartį Nr. 20-38/2017ž/20-2017-328
Plotas: **40.5894 ha**
Aprašymas: **Sklypas Nr. 120**
Įrašas galioja: **Nuo 2018-01-03**
Terminas: **Nuo 2017-10-02**
- 7.19. **Sudaryta nuomos sutartis**
Nuomininkas: **UAB Klaipėdos konteinerių terminalas, a.k. 240854850**
Daiktas: **žemės sklypas Nr. 2101-0010-0001, aprašytas p. 2.1.**
Įregistravimo pagrindas: **2016-10-04 Nuomos sutartis Nr. 20-98/2016ž/20-2016-559**
2017-12-12 Susitarimas pakeisti sutartį Nr. 20-41/2017ž/20-2017-325
Plotas: **1.2998 ha**
Aprašymas: **Skil.Nr.218**
Įrašas galioja: **Nuo 2017-12-27**
- 7.20. **Įkeista turtinė teisė**
Daiktas: **žemės sklypas Nr. 2101-0010-0001, aprašytas p. 2.1.**
Įregistravimo pagrindas: **2017-12-22 Hipotekos registro pranešimas apie įkeitimo įregistravimą Nr. 20120170089545**
Aprašymas: **Įkeista nuomos teisė. Įkaito davėjas Akcinė bendrovė VAKARŲ LAIVŲ GAMYKLA, a.k.140345884**
Įrašas galioja: **Nuo 2017-12-27**
- 7.21. **Areštas**
Areštavusi institucija: **ANTSTOLIS ALEKSANDRAS SELEZNIOVAS**
Daiktas: **žemės sklypas Nr. 2101-0010-0001, aprašytas p. 2.1.**
Įregistravimo pagrindas: **2017-12-20 Turto arešto aktų registro pranešimas apie turto arešto įregistravimą Nr. 2017-075255**
Aprašymas: **Apribota Uždarosios akcinės bendrovės "Klaipėdos žuvininkystės produktų aukcionas" disponavimo teisė. Areštuota turtinė teisė, kylanti iš 2016-10-04 nuomos sutarties Nr. 20-62/2016ž/20-2016-559. Pranešimo Nr. 5105164**
Įrašas galioja: **Nuo 2017-12-20**
- 7.22. **Areštas**
Areštavusi institucija: **ANTSTOLIS ALEKSANDRAS SELEZNIOVAS**
Daiktas: **žemės sklypas Nr. 2101-0010-0001, aprašytas p. 2.1.**
Įregistravimo pagrindas: **2017-11-02 Turto arešto aktų registro pranešimas apie turto arešto įregistravimą Nr. 2017-063796**
Aprašymas: **Apribota Uždarosios akcinės bendrovės "Klaipėdos žuvininkystės produktų aukcionas" disponavimo teisė. Areštuota turtinė teisė, kylanti iš 2016-10-04 nuomos sutarties**

- Nr. 20-62/2016ž/20-2016-559 (Sklypo Nr. 235). Pranešimo Nr. 5081166
Įrašas galioja: Nuo 2017-11-03
- 7.23. **Sudaryta nuomos sutartis**
Nuomininkas: **Akcinė bendrovė Kruizinių laivų terminalas, a.k. 140355654**
Daiktas: **žemės sklypas Nr. 2101-0010-0001, aprašytas p. 2.1.**
Įregistravimo pagrindas: **2016-10-04 Nuomos sutartis Nr. 20-42/2016ž/20-2016-559**
2017-02-27 Susitarimas pakeisti sutartį Nr. 20-10/2017Ž/20-2017-56
2017-09-19 Susitarimas pakeisti sutartį Nr. 20-27/2017Ž
Plotas: **0.4786 ha**
Aprašymas: **Sklypas Nr. 82**
Įrašas galioja: **Nuo 2017-10-12**
- 7.24. **Sudaryta nuomos sutartis**
Nuomininkas: **Akcinė bendrovė "BALTIJOS" LAIVŲ STATYKLA, a.k. 140346452**
Daiktas: **žemės sklypas Nr. 2101-0010-0001, aprašytas p. 2.1.**
Įregistravimo pagrindas: **2016-10-04 Nuomos sutartis Nr. 20-44/2016ž/20-2016-559**
2017-08-28 Susitarimas pakeisti sutartį Nr. 20-22/2017Ž/20-2017-221
Plotas: **24.7668 ha**
Aprašymas: **Sklypas Nr. 25**
Įrašas galioja: **Nuo 2017-10-03**
- 7.25. **Sudaryta nuomos sutartis**
Nuomininkas: **UAB Centrinis Klaipėdos terminalas, a.k. 110740441**
Daiktas: **žemės sklypas Nr. 2101-0010-0001, aprašytas p. 2.1.**
Įregistravimo pagrindas: **2013-02-06 Nuomos sutartis Nr. 20-20/2013ž/20-2013-93/ŽN-2013-11**
2013-05-10 Sutartis Nr. 20-89/2013Ž
2013-09-24 Susitarimas pakeisti sutartį Nr. 20-2013-401
2014-12-22 Nuomos sutartis Nr. 20-48/2014Ž/20-2014-491/ŽN-2014-145
2017-08-11 Susitarimas pakeisti sutartį Nr. 20-20/2017Ž/20-2017-213
Plotas: **0.645 ha**
Aprašymas: **Sk. Nr. 177**
Įrašas galioja: **Nuo 2017-09-04**
- 7.26. **Sudaryta nuomos sutartis**
Nuomininkas: **UAB Centrinis Klaipėdos terminalas, a.k. 110740441**
Daiktas: **žemės sklypas Nr. 2101-0010-0001, aprašytas p. 2.1.**
Įregistravimo pagrindas: **2013-02-06 Nuomos sutartis Nr. 20-20/2013ž/20-2013-93/ŽN-2013-11**
2013-05-10 Sutartis Nr. 20-89/2013Ž
2013-09-24 Susitarimas pakeisti sutartį Nr. 20-2013-401
2014-12-22 Nuomos sutartis Nr. 20-48/2014Ž/20-2014-491/ŽN-2014-145
2017-08-11 Susitarimas pakeisti sutartį Nr. 20-20/2017Ž/20-2017-213
Plotas: **10.597 ha**
Aprašymas: **Sk. Nr. 194**
Įrašas galioja: **Nuo 2017-09-04**
- 7.27. **Sudaryta nuomos sutartis**
Nuomininkas: **UAB "Pajūrio autopaslaugos", a.k. 302633139**
Daiktas: **žemės sklypas Nr. 2101-0010-0001, aprašytas p. 2.1.**
Įregistravimo pagrindas: **2017-06-07 Nuomos sutartis Nr. 20-13/2017ž/20-2017-174**
2017-07-14 Susitarimas pakeisti sutartį Nr. 20-19/2017ž
Plotas: **0.0883 ha**
Aprašymas: **Sklypas Nr. 238**
Įrašas galioja: **Nuo 2017-08-25**
- 7.28. **Sudaryta nuomos sutartis**
Nuomininkas: **UAB Kamineros krovinių terminalas, a.k. 302962451**

- Daiktas: žemės sklypas Nr. 2101-0010-0001, aprašytas p. 2.1.
Įregistravimo pagrindas: 2016-10-05 Nuomos sutartis Nr. 20-106/2016ž/20-2016-565
2017-07-10 Susitarimas pakeisti sutartį Nr. 20-18/2017ž
Plotas: 1.4359 ha
Aprašymas: Sklypas Nr. 168
Įrašas galioja: Nuo 2017-07-25
- 7.29. Sudaryta nuomos sutartis
Nuomininkas: UAB Kamineros krovinių terminalas, a.k. 302962451
Daiktas: žemės sklypas Nr. 2101-0010-0001, aprašytas p. 2.1.
Įregistravimo pagrindas: 2016-10-05 Nuomos sutartis Nr. 20-107/2016ž/20-2016-565
2017-07-10 Susitarimas pakeisti sutartį Nr. 20-17/2017ž
Plotas: 3.0697 ha
Aprašymas: Sklypas Nr. 227
Įrašas galioja: Nuo 2017-07-25
- 7.30. Įkeista turtinė teisė
Daiktas: žemės sklypas Nr. 2101-0010-0001, aprašytas p. 2.1.
Įregistravimo pagrindas: 2017-07-17 Hipotekos registro pranešimas apie įkeitimo
įregistravimą Nr. 20220170051671
Aprašymas: Įkeista nuomos teisė. Įkaito davėjas AB "Grigeo Klaipėda",
141011268
Įrašas galioja: Nuo 2017-07-17
- 7.31. Įkeista turtinė teisė
Daiktas: žemės sklypas Nr. 2101-0010-0001, aprašytas p. 2.1.
Įregistravimo pagrindas: 2017-06-30 Hipotekos registro pranešimas apie įkeitimo
įregistravimą Nr. 20220170048228
Aprašymas: Įkeista nuomos teisė. Įkaito davėjas UAB "Pajūrio
autopaslaugos", 302633139
Įrašas galioja: Nuo 2017-06-30
- 7.32. Sudaryta panaudos sutartis
Panaudos gavėjas: Pasienio kontrolės punktų direkcija prie Susisiekimo
ministerijos, a.k. 300147455
Daiktas: žemės sklypas Nr. 2101-0010-0001, aprašytas p. 2.1.
Įregistravimo pagrindas: 2008-07-04 Panaudos sutartis Nr. 1
2013-01-18 Panaudos sutartis Nr. 6
2017-04-26 Sutartis Nr. 7
Plotas: 6.4325 ha
Aprašymas: Sklypas Nr. 180
Įrašas galioja: Nuo 2017-06-22
- 7.33. Sudaryta panaudos sutartis
Panaudos gavėjas: Pasienio kontrolės punktų direkcija prie Susisiekimo
ministerijos, a.k. 300147455
Daiktas: žemės sklypas Nr. 2101-0010-0001, aprašytas p. 2.1.
Įregistravimo pagrindas: 2008-07-04 Panaudos sutartis Nr. 1
2013-01-18 Panaudos sutartis Nr. 6
2017-04-26 Sutartis Nr. 7
Plotas: 1.4037 ha
Aprašymas: Sklypas Nr. 181
Įrašas galioja: Nuo 2017-06-22
- 7.34. Įkeista turtinė teisė
Daiktas: žemės sklypas Nr. 2101-0010-0001, aprašytas p. 2.1.
Įregistravimo pagrindas: 2017-06-14 Hipotekos registro pranešimas apie įkeitimo
įregistravimą Nr. 20220170044166
Aprašymas: Įkeista nuomos teisė. Įkaito davėjas AB "Grigeo Klaipėda",
141011268
Įrašas galioja: Nuo 2017-06-14
- 7.35. Areštas
Areštavusi institucija: ANTSTOLIS ALEKSANDRAS SELEZNIOVAS
Daiktas: žemės sklypas Nr. 2101-0010-0001, aprašytas p. 2.1.
Įregistravimo pagrindas: 2017-06-08 Turto arešto aktų registro pranešimas apie turto
arešto įregistravimą Nr. 2017-030788

- Aprašymas: **Apribota Uždarnosios akcinės bendrovės "Klaipėdos žuvininkystės produktų aukcionas" disponavimo teisė. Areštuota turtinė teisė, kylanti iš 2016-10-04 nuomos sutarties Nr. 20-62/2016ž/20-2016-559. Pranešimo Nr. 5013371**
Įrašas galioja: **Nuo 2017-06-08**
- 7.36. **Areštas**
Areštavusi institucija: **ANTSTOLĖ REDA VIZGAUDIENĖ**
Daiktas: **žemės sklypas Nr. 2101-0010-0001, aprašytas p. 2.1.**
Įregistravimo pagrindas: **2017-05-25 Turto arešto aktų registro pranešimas apie turto arešto įregistravimą Nr. 2017-027880**
Aprašymas: **Apribota Uždarnosios akcinės bendrovės "Klaipėdos žuvininkystės produktų aukcionas" disponavimo teisė. Areštuota turtinė teisė, kylanti iš 2016-10-04 nuomos sutarties Nr. 20-62/2016ž/20-2016-559. Pranešimo Nr.5007087**
Įrašas galioja: **Nuo 2017-05-25**
- 7.37. **Įkeista turtinė teisė**
Daiktas: **žemės sklypas Nr. 2101-0010-0001, aprašytas p. 2.1.**
Įregistravimo pagrindas: **2017-05-15 Hipotekos registro pranešimas apie įkeitimo įregistravimą Nr. 20220170036220**
Aprašymas: **Įkeista nuomos teisė. Įkaito davėjas Uždaroji akcinė bendrovė KLAIPĖDOS JŪRŲ KROVINIŲ KOMPANIJA "BEGA", 140451567 2018-06-25 gautas Hipotekos registro pranešimas Nr.: 10000001415330 apie Turtinės teisės įkeitimo pakeitimą, pakeitimo dokumento kodas: 20220180058530**
Įrašas galioja: **Nuo 2017-05-15**
- 7.38. **Sudaryta nuomos sutartis**
Nuomininkas: **Uždaroji akcinė bendrovė "Granmax", a.k. 300015304**
Daiktas: **žemės sklypas Nr. 2101-0010-0001, aprašytas p. 2.1.**
Įregistravimo pagrindas: **2017-03-01 Nuomos sutartis Nr. 20-08/2017ž/20-2017-59**
Plotas: **0.253 ha**
Aprašymas: **Sklypas Nr. 237**
Įrašas galioja: **Nuo 2017-03-16**
- 7.39. **Sudaryta nuomos sutartis**
Nuomininkas: **Uždaroji akcinė bendrovė "Granmax", a.k. 300015304**
Daiktas: **žemės sklypas Nr. 2101-0010-0001, aprašytas p. 2.1.**
Įregistravimo pagrindas: **2017-03-01 Nuomos sutartis Nr. 20-09/2017ž/20-2017-58**
Plotas: **0.6262 ha**
Aprašymas: **Sklypas Nr. 236**
Įrašas galioja: **Nuo 2017-03-16**
- 7.40. **Įkeista turtinė teisė**
Daiktas: **žemės sklypas Nr. 2101-0010-0001, aprašytas p. 2.1.**
Įregistravimo pagrindas: **2017-02-13 Hipotekos registro pranešimas apie įkeitimo įregistravimą Nr. 20220170008838**
Aprašymas: **Įkeista nuomos teisė. Įkaito davėjas Uždaroji akcinė bendrovė MALKŲ ĮLANKOS TERMINALAS, 141890873**
Įrašas galioja: **Nuo 2017-02-13**
- 7.41. **Sudaryta nuomos sutartis**
Nuomininkas: **Uždaroji akcinė bendrovė "Granmax", a.k. 300015304**
Daiktas: **žemės sklypas Nr. 2101-0010-0001, aprašytas p. 2.1.**
Įregistravimo pagrindas: **2016-10-03 Nuomos sutartis Nr. 20-65/2016ž/20-2016-558 2017-01-17 Susitarimas pakeisti sutartį Nr. 20-04/2017ž/20-2017-21**
Plotas: **0.456 ha**
Aprašymas: **Sklypas Nr. 220**
Įrašas galioja: **Nuo 2017-01-31**
- 7.42. **Sudaryta nuomos sutartis**
Nuomininkas: **Uždaroji akcinė bendrovė "Granmax", a.k. 300015304**
Daiktas: **žemės sklypas Nr. 2101-0010-0001, aprašytas p. 2.1.**

- [registravimo pagrindas: 2016-10-03 Nuomos sutartis Nr. 20-67/2016Ž/20-2016-558
2017-01-17 Susitarimas pakeisti sutartį Nr. 20-02/2017Ž/20-2017-20
Plotas: 1.5078 ha
Aprašymas: Sklypas Nr. 212
Įrašas galioja: Nuo 2017-01-31
- 7.43. Sudaryta nuomos sutartis
Nuomininkas: Uždaroji akcinė bendrovė "Granmax", a.k. 300015304
Daiktas: žemės sklypas Nr. 2101-0010-0001, aprašytas p. 2.1.
[registravimo pagrindas: 2016-10-03 Nuomos sutartis Nr. 20-66/2016Ž/20-2016-558
2017-01-17 Susitarimas pakeisti sutartį Nr. 20-01/2017Ž/20-2017-19
Plotas: 0.9766 ha
Aprašymas: Sklypas Nr. 223
Įrašas galioja: Nuo 2017-01-31
- 7.44. Sudaryta nuomos sutartis
Nuomininkas: Laivų krovos akcinė bendrovė "KLAIPĖDOS SMELTĖ", a.k. 140346114
Daiktas: žemės sklypas Nr. 2101-0010-0001, aprašytas p. 2.1.
[registravimo pagrindas: 2016-10-04 Nuomos sutartis Nr. 20-93/2016Ž/20-2016-559
2016-12-09 Susitarimas pakeisti sutartį Nr. 20-121/2016Ž/20-2016-616
2016-12-28 Susitarimas pakeisti sutartį Nr. 20-126/2016Ž/20-2017-12
Plotas: 26.5881 ha
Aprašymas: Sklypas Nr. 201
Įrašas galioja: Nuo 2017-01-16
- 7.45. Įkeista turtinė teisė
Daiktas: žemės sklypas Nr. 2101-0010-0001, aprašytas p. 2.1.
[registravimo pagrindas: 2017-01-09 Hipotekos registro pranešimas apie įkeitimo
įregistravimą Nr. 20220170001307
Aprašymas: Įkeista nuomos teisė. Įkaito davėjas Uždaroji akcinė bendrovė
"KROVINIŲ TERMINALAS", 163391047
Įrašas galioja: Nuo 2017-01-09
- 7.46. Įkeista turtinė teisė
Daiktas: žemės sklypas Nr. 2101-0010-0001, aprašytas p. 2.1.
[registravimo pagrindas: 2017-01-06 Hipotekos registro pranešimas apie įkeitimo
įregistravimą Nr. 20220170000949
Aprašymas: Įkeista nuomos teisė. Įkaito davėjas Uždaroji akcinė bendrovė
BIRIŲ KROVINIŲ TERMINALAS, 141544519
Įrašas galioja: Nuo 2017-01-06
- 7.47. Įkeista turtinė teisė
Daiktas: žemės sklypas Nr. 2101-0010-0001, aprašytas p. 2.1.
[registravimo pagrindas: 2017-01-06 Hipotekos registro pranešimas apie įkeitimo
įregistravimą Nr. 20220170000951
Aprašymas: Įkeista nuomos teisė. Įkaito davėjas Uždaroji akcinė bendrovė
BIRIŲ KROVINIŲ TERMINALAS, 141544519
Įrašas galioja: Nuo 2017-01-06
- 7.48. Sudaryta nuomos sutartis
Nuomininkas: Laivų krovos akcinė bendrovė "KLAIPĖDOS SMELTĖ", a.k. 140346114
Daiktas: žemės sklypas Nr. 2101-0010-0001, aprašytas p. 2.1.
[registravimo pagrindas: 2016-10-04 Nuomos sutartis Nr. 20-92/2016Ž/20-2016-559
2016-12-09 Susitarimas pakeisti sutartį Nr. 20-119/2016Ž/20-2016-615
Plotas: 10.0418 ha
Aprašymas: Sklypas Nr. 132
Įrašas galioja: Nuo 2016-12-21
- 7.49. Įkeista turtinė teisė
Daiktas: žemės sklypas Nr. 2101-0010-0001, aprašytas p. 2.1.

- Įregistravimo pagrindas: 2016-12-16 Hipotekos registro pranešimas apie įkeitimo įregistravimą Nr. 20220160093151
Aprašymas: Įkeista nuomos teisė. Įkaito davėjas UAB Kamineros krovinių terminalas, 302962451
Įrašas galioja: Nuo 2016-12-16
- 7.50. **Sudaryta nuomos sutartis**
Nuomininkas: Uždaroji akcinė bendrovė "Klaipėdos žuvininkystės produktų aukcionas", a.k. 300046470
Daiktas: žemės sklypas Nr. 2101-0010-0001, aprašytas p. 2.1.
Įregistravimo pagrindas: 2016-10-04 Nuomos sutartis Nr. 20-62/2016ž/20-2016-559
Plotas: 0.1446 ha
Aprašymas: Sklypas Nr. 235
Įrašas galioja: Nuo 2016-12-09
- 7.51. **Įkeista turtinė teisė**
Daiktas: žemės sklypas Nr. 2101-0010-0001, aprašytas p. 2.1.
Įregistravimo pagrindas: 2016-12-01 Hipotekos registro pranešimas apie įkeitimo įregistravimą Nr. 20220160089542
Aprašymas: Įkeista nuomos teisė. Įkaito davėjas Uždaroji akcinė bendrovė "Granmax", 300015304
Įrašas galioja: Nuo 2016-12-01
- 7.52. **Sudaryta nuomos sutartis**
Nuomininkas: Uždaroji akcinė bendrovė "Baltijos žuvis", a.k. 141164214
Daiktas: žemės sklypas Nr. 2101-0010-0001, aprašytas p. 2.1.
Įregistravimo pagrindas: 2016-10-05 Nuomos sutartis Nr. 20-120/2016ž/20-2016-561
Plotas: 0.0895 ha
Aprašymas: Sklypas Nr.15
Įrašas galioja: Nuo 2016-12-01
- 7.53. **Įkeista turtinė teisė**
Daiktas: žemės sklypas Nr. 2101-0010-0001, aprašytas p. 2.1.
Įregistravimo pagrindas: 2016-11-29 Hipotekos registro pranešimas apie įkeitimo įregistravimą Nr. 20220160088905
Aprašymas: Įkeista nuomos teisė. Įkaito davėjas Laivų krovos akcinė bendrovė "KLAIPĖDOS SMELTĖ", 140346114
Įrašas galioja: Nuo 2016-11-29
- 7.54. **Sudaryta nuomos sutartis**
Nuomininkas: Akcinė bendrovė VAKARŲ LAIVŲ GAMYKLA, a.k. 140345884
Daiktas: žemės sklypas Nr. 2101-0010-0001, aprašytas p. 2.1.
Įregistravimo pagrindas: 2016-10-04 Nuomos sutartis Nr. 20-99/2016ž/20-2016-559
Plotas: 3.2052 ha
Aprašymas: Sklypas Nr. 198
Įrašas galioja: Nuo 2016-11-28
- 7.55. **Įkeista turtinė teisė**
Daiktas: žemės sklypas Nr. 2101-0010-0001, aprašytas p. 2.1.
Įregistravimo pagrindas: 2016-11-25 Hipotekos registro pranešimas apie hipotekos įregistravimą Nr. 20120160088273
Aprašymas: Įkeista nuomos teisė. Įkaito davėjas UAB "KUUSAMET", j.m.k.111693432
Įrašas galioja: Nuo 2016-11-25
- 7.56. **Sudaryta nuomos sutartis**
Nuomininkas: Uždaroji akcinė bendrovė BIRIŲ KROVINIŲ TERMINALAS, a.k. 141544519
Daiktas: žemės sklypas Nr. 2101-0010-0001, aprašytas p. 2.1.
Įregistravimo pagrindas: 2016-10-03 Nuomos sutartis Nr. 20-68/2016ž/20-2016-558
Plotas: 0.0103 ha
Aprašymas: Sklypas Nr.106
Įrašas galioja: Nuo 2016-11-22
- 7.57. **Sudaryta nuomos sutartis**
Nuomininkas: Uždaroji akcinė bendrovė BIRIŲ KROVINIŲ TERMINALAS, a.k. 141544519
Daiktas: žemės sklypas Nr. 2101-0010-0001, aprašytas p. 2.1.

- Įregistravimo pagrindas: 2016-10-03 Nuomos sutartis Nr. 20-73/2016ž/20-2016-558
Plotas: 1.563 ha
Aprašymas: Sklypas Nr. 213
Įrašas galioja: Nuo 2016-11-22
- 7.58. Sudaryta nuomos sutartis
Nuomininkas: Uždaroji akcinė bendrovė KLAIPĖDOS JŪRŲ KROVINIŲ KOMPANIJA "BEGA", a.k. 140451567
Daiktas: žemės sklypas Nr. 2101-0010-0001, aprašytas p. 2.1.
Įregistravimo pagrindas: 2016-10-05 Nuomos sutartis Nr. 20-110/2016ž/20-2016-561
Plotas: 0.912 ha
Aprašymas: Sklypas Nr. 217
Įrašas galioja: Nuo 2016-11-16
- 7.59. Sudaryta nuomos sutartis
Nuomininkas: Uždaroji akcinė bendrovė KLAIPĖDOS JŪRŲ KROVINIŲ KOMPANIJA "BEGA", a.k. 140451567
Daiktas: žemės sklypas Nr. 2101-0010-0001, aprašytas p. 2.1.
Įregistravimo pagrindas: 2016-10-05 Nuomos sutartis Nr. 20-109/2016ž/20-2016-561
Plotas: 0.2225 ha
Aprašymas: Sklypas Nr. 33
Įrašas galioja: Nuo 2016-11-16
- 7.60. Sudaryta nuomos sutartis
Nuomininkas: Uždaroji akcinė bendrovė KLAIPĖDOS JŪRŲ KROVINIŲ KOMPANIJA "BEGA", a.k. 140451567
Daiktas: žemės sklypas Nr. 2101-0010-0001, aprašytas p. 2.1.
Įregistravimo pagrindas: 2016-10-05 Nuomos sutartis Nr. 20-108/2016ž/20-2016-561
Plotas: 0.0976 ha
Aprašymas: Sklypas Nr. 60
Įrašas galioja: Nuo 2016-11-16
- 7.61. Sudaryta nuomos sutartis
Nuomininkas: Uždaroji akcinė bendrovė "Okseta", a.k. 161410513
Daiktas: žemės sklypas Nr. 2101-0010-0001, aprašytas p. 2.1.
Įregistravimo pagrindas: 2016-10-03 Nuomos sutartis Nr. 20-61/2016ž/20-2016-558
Plotas: 0.1707 ha
Aprašymas: Sklypas Nr. 192
Įrašas galioja: Nuo 2016-11-11
- 7.62. Įkeista turtinė teisė
Daiktas: žemės sklypas Nr. 2101-0010-0001, aprašytas p. 2.1.
Įregistravimo pagrindas: 2016-11-08 Hipotekos registro pranešimas apie įkeitimo įregistravimą Nr. 20220160083938
Aprašymas: Įkeista nuomos teisė. Įkaito davėjas UAB "Nemuno terminalas", 300595533
Įrašas galioja: Nuo 2016-11-09
- 7.63. Sudaryta nuomos sutartis
Nuomininkas: Uždaroji akcinė bendrovė MALKŲ ĮLANKOS TERMINALAS, a.k. 141890873
Daiktas: žemės sklypas Nr. 2101-0010-0001, aprašytas p. 2.1.
Įregistravimo pagrindas: 2016-10-05 Nuomos sutartis Nr. 20-103/2016ž/20-2016-561
Plotas: 2.3713 ha
Aprašymas: Sklypas Nr. 232
Įrašas galioja: Nuo 2016-11-07
- 7.64. Sudaryta nuomos sutartis
Nuomininkas: Uždaroji akcinė bendrovė MALKŲ ĮLANKOS TERMINALAS, a.k. 141890873
Daiktas: žemės sklypas Nr. 2101-0010-0001, aprašytas p. 2.1.
Įregistravimo pagrindas: 2016-10-05 Nuomos sutartis Nr. 20-101/2016ž/20-2016-561
Plotas: 13.2106 ha
Aprašymas: Sklypas Nr. 123
Įrašas galioja: Nuo 2016-11-07
- 7.65. Sudaryta nuomos sutartis

- Nuomininkas: Uždaroji akcinė bendrovė MALKŲ ĮLANKOS TERMINALAS, a.k. 141890873
Daiktas: žemės sklypas Nr. 2101-0010-0001, aprašytas p. 2.1.
Įregistravimo pagrindas: 2016-10-05 Nuomos sutartis Nr. 20-102/2016ž/20-2016-561
Plotas: 1.5792 ha
Aprašymas: Sklypas Nr. 231
Įrašas galioja: Nuo 2016-11-07
- 7.66. **Sudaryta nuomos sutartis**
Nuomininkas: Uždaroji akcinė bendrovė "KROVINIŲ TERMINALAS", a.k. 163391047
Daiktas: žemės sklypas Nr. 2101-0010-0001, aprašytas p. 2.1.
Įregistravimo pagrindas: 2016-10-04 Nuomos sutartis Nr. 20-40/2016ž/20-2016-559
Plotas: 5.0472 ha
Aprašymas: Sklypas Nr. 1
Įrašas galioja: Nuo 2016-11-04
- 7.67. **Sudaryta nuomos sutartis**
Nuomininkas: UAB Kamineros krovinių terminalas, a.k. 302962451
Daiktas: žemės sklypas Nr. 2101-0010-0001, aprašytas p. 2.1.
Įregistravimo pagrindas: 2016-10-05 Nuomos sutartis Nr. 20-105/2016ž/20-2016-565
Plotas: 0.0344 ha
Aprašymas: Sklypas Nr. 167
Įrašas galioja: Nuo 2016-11-03
- 7.68. **Sudaryta nuomos sutartis**
Nuomininkas: UAB Kamineros krovinių terminalas, a.k. 302962451
Daiktas: žemės sklypas Nr. 2101-0010-0001, aprašytas p. 2.1.
Įregistravimo pagrindas: 2016-10-05 Nuomos sutartis Nr. 20-104/2016ž/20-2016-565
Plotas: 8.4122 ha
Aprašymas: Sklypas Nr. 155
Įrašas galioja: Nuo 2016-11-03
- 7.69. **Sudaryta nuomos sutartis**
Nuomininkas: UAB KLAIPĖDOS ŠALDYTUVŲ TERMINALAS, a.k. 141888089
Daiktas: žemės sklypas Nr. 2101-0010-0001, aprašytas p. 2.1.
Įregistravimo pagrindas: 2016-10-03 Nuomos sutartis Nr. 20-79/2016ž/20-2016-558
Plotas: 0.3395 ha
Aprašymas: Sklypas Nr. 35
Įrašas galioja: Nuo 2016-11-02
- 7.70. **Sudaryta nuomos sutartis**
Nuomininkas: Laivų krovos akcinė bendrovė "KLAIPĖDOS SMELTĖ", a.k. 140346114
Daiktas: žemės sklypas Nr. 2101-0010-0001, aprašytas p. 2.1.
Įregistravimo pagrindas: 2016-10-04 Nuomos sutartis Nr. 20-91/2016ž/20-2016-559
Plotas: 0.1405 ha
Aprašymas: Sklypas Nr. 214
Įrašas galioja: Nuo 2016-11-02
- 7.71. **Sudaryta nuomos sutartis**
Nuomininkas: Laivų krovos akcinė bendrovė "KLAIPĖDOS SMELTĖ", a.k. 140346114
Daiktas: žemės sklypas Nr. 2101-0010-0001, aprašytas p. 2.1.
Įregistravimo pagrindas: 2016-10-04 Nuomos sutartis Nr. 20-90/2016ž/20-2016-559
Plotas: 0.0109 ha
Aprašymas: Sklypas Nr. 189
Įrašas galioja: Nuo 2016-11-02
- 7.72. **Sudaryta nuomos sutartis**
Nuomininkas: UAB "Ekolaužas", a.k. 300741447
Daiktas: žemės sklypas Nr. 2101-0010-0001, aprašytas p. 2.1.
Įregistravimo pagrindas: 2016-10-04 Nuomos sutartis Nr. 20-45/2016ž/20-2016-559
Plotas: 0.3619 ha
Aprašymas: Sklypas Nr. 195.
Įrašas galioja: Nuo 2016-11-02
- 7.73. **Sudaryta nuomos sutartis**

- Nuomininkas: **UAB "KUUSAMET"**, a.k. 111693432
Daiktas: žemės sklypas Nr. 2101-0010-0001, aprašytas p. 2.1.
Įregistravimo pagrindas: **2016-10-04 Nuomos sutartis Nr. 20-50/2016ž/20-2016-559**
Plotas: **3.2882 ha**
Aprašymas: **Sklypas Nr.31**
Įrašas galioja: **Nuo 2016-10-31**
- 7.74. **Sudaryta nuomos sutartis**
Nuomininkas: **Akcinė bendrovė "SMILTYNĖS PERKĖLA"**, a.k. 140285526
Daiktas: žemės sklypas Nr. 2101-0010-0001, aprašytas p. 2.1.
Įregistravimo pagrindas: **2016-10-03 Nuomos sutartis Nr. 20-83/2016ž/20-2016-558**
Plotas: **2.0411 ha**
Aprašymas: **Sklypas Nr. 117**
Įrašas galioja: **Nuo 2016-10-28**
- 7.75. **Sudaryta nuomos sutartis**
Nuomininkas: **Akcinė bendrovė "SMILTYNĖS PERKĖLA"**, a.k. 140285526
Daiktas: žemės sklypas Nr. 2101-0010-0001, aprašytas p. 2.1.
Įregistravimo pagrindas: **2016-10-03 Nuomos sutartis Nr. 20-82/2016ž/20-2016-558**
Plotas: **0.2216 ha**
Aprašymas: **Sklypas Nr. 115**
Įrašas galioja: **Nuo 2016-10-28**
- 7.76. **Sudaryta nuomos sutartis**
Nuomininkas: **Akcinė bendrovė "SMILTYNĖS PERKĖLA"**, a.k. 140285526
Daiktas: žemės sklypas Nr. 2101-0010-0001, aprašytas p. 2.1.
Įregistravimo pagrindas: **2016-10-03 Nuomos sutartis Nr. 20-81/2016ž/20-2016-558**
Plotas: **0.0006 ha**
Aprašymas: **Sklypas Nr. 116**
Įrašas galioja: **Nuo 2016-10-28**
- 7.77. **Sudaryta nuomos sutartis**
Nuomininkas: **UAB "Nemuno terminalas"**, a.k. 300595533
Daiktas: žemės sklypas Nr. 2101-0010-0001, aprašytas p. 2.1.
Įregistravimo pagrindas: **2016-10-03 Nuomos sutartis Nr. 20-76/2016ž/20-2016-558**
Plotas: **0.4595 ha**
Aprašymas: **Sklypas Nr. 233**
Įrašas galioja: **Nuo 2016-10-27**
- 7.78. **Sudaryta nuomos sutartis**
Nuomininkas: **UAB "Nemuno terminalas"**, a.k. 300595533
Daiktas: žemės sklypas Nr. 2101-0010-0001, aprašytas p. 2.1.
Įregistravimo pagrindas: **2016-10-03 Nuomos sutartis Nr. 20-77/2016ž/20-2016-558**
Plotas: **1.535 ha**
Aprašymas: **Sklypas Nr. 234**
Įrašas galioja: **Nuo 2016-10-27**
- 7.79. **Sudaryta nuomos sutartis**
Nuomininkas: **UAB "Nemuno terminalas"**, a.k. 300595533
Daiktas: žemės sklypas Nr. 2101-0010-0001, aprašytas p. 2.1.
Įregistravimo pagrindas: **2016-10-03 Nuomos sutartis Nr. 20-75/2016ž/20-2016-558**
Plotas: **5.5142 ha**
Aprašymas: **Sklypas Nr. 147**
Įrašas galioja: **Nuo 2016-10-27**
- 7.80. **Sudaryta nuomos sutartis**
Nuomininkas: **UAB "Nemuno terminalas"**, a.k. 300595533
Daiktas: žemės sklypas Nr. 2101-0010-0001, aprašytas p. 2.1.
Įregistravimo pagrindas: **2016-10-03 Nuomos sutartis Nr. 20-78/2016ž/20-2016-558**
Plotas: **0.4473 ha**
Aprašymas: **Sklypas Nr. 226**
Įrašas galioja: **Nuo 2016-10-27**
- 7.81. **Sudaryta nuomos sutartis**
Nuomininkas: **AB "Grigeo Klaipėda"**, a.k. 141011268
Daiktas: žemės sklypas Nr. 2101-0010-0001, aprašytas p. 2.1.
Įregistravimo pagrindas: **2016-10-04 Nuomos sutartis Nr. 20-55/2016ž/20-2016-559**
Plotas: **1.5353 ha**

- Aprašymas: **Sklypas Nr.28**
Įrašas galioja: **Nuo 2016-10-27**
- 7.82. **Sudaryta nuomos sutartis**
Nuomininkas: **AB "Grigeo Klaipėda", a.k. 141011268**
Daiktas: **žemės sklypas Nr. 2101-0010-0001, aprašytas p. 2.1.**
Įregistravimo pagrindas: **2016-10-04 Nuomos sutartis Nr. 20-56/2016ž/20-2016-559**
Plotas: **3.1992 ha**
Aprašymas: **Sklypas Nr.17**
Įrašas galioja: **Nuo 2016-10-27**
- 7.83. **Sudaryta nuomos sutartis**
Nuomininkas: **Vidmanto Jonikos labdaros ir paramos fondas, a.k. 302729568**
Daiktas: **žemės sklypas Nr. 2101-0010-0001, aprašytas p. 2.1.**
Įregistravimo pagrindas: **2016-10-03 Nuomos sutartis Nr. 20-58/2016ž/20-2016-558**
Plotas: **0.3114 ha**
Aprašymas: **Sklypas Nr. 114.**
Įrašas galioja: **Nuo 2016-10-25**
- 7.84. **Sudaryta nuomos sutartis**
Nuomininkas: **Uždaroji akcinė bendrovė "KLAIPĖDOS RADARAS", a.k. 140801918**
Daiktas: **žemės sklypas Nr. 2101-0010-0001, aprašytas p. 2.1.**
Įregistravimo pagrindas: **2016-10-03 Nuomos sutartis Nr. 20-87/2016ž/20-2016-558**
Plotas: **0.0513 ha**
Aprašymas: **Sklypas Nr.16**
Įrašas galioja: **Nuo 2016-10-24**
- 7.85. **Sudaryta nuomos sutartis**
Nuomininkas: **Uždaroji akcinė bendrovė "KLAIPĖDOS RADARAS", a.k. 140801918**
Daiktas: **žemės sklypas Nr. 2101-0010-0001, aprašytas p. 2.1.**
Įregistravimo pagrindas: **2016-10-03 Nuomos sutartis Nr. 20-86/2016ž/20-2016-558**
Plotas: **0.0183 ha**
Aprašymas: **Sklypas Nr. 188**
Įrašas galioja: **Nuo 2016-10-24**
- 7.86. **Sudaryta nuomos sutartis**
Nuomininkas: **Uždaroji akcinė bendrovė BIRIŲ KROVINIŲ TERMINALAS, a.k. 141544519**
Daiktas: **žemės sklypas Nr. 2101-0010-0001, aprašytas p. 2.1.**
Įregistravimo pagrindas: **2016-10-03 Nuomos sutartis Nr. 20-70/2016ž/20-2016-558**
Plotas: **0.234 ha**
Aprašymas: **Sklypas Nr. 98**
Įrašas galioja: **Nuo 2016-10-20**
- 7.87. **Sudaryta nuomos sutartis**
Nuomininkas: **Uždaroji akcinė bendrovė BIRIŲ KROVINIŲ TERMINALAS, a.k. 141544519**
Daiktas: **žemės sklypas Nr. 2101-0010-0001, aprašytas p. 2.1.**
Įregistravimo pagrindas: **2016-10-03 Nuomos sutartis Nr. 20-70/2016ž/20-2016-558**
Plotas: **1.6048 ha**
Aprašymas: **Sklypas Nr. 228**
Įrašas galioja: **Nuo 2016-10-20**
- 7.88. **Sudaryta nuomos sutartis**
Nuomininkas: **Uždaroji akcinė bendrovė BIRIŲ KROVINIŲ TERMINALAS, a.k. 141544519**
Daiktas: **žemės sklypas Nr. 2101-0010-0001, aprašytas p. 2.1.**
Įregistravimo pagrindas: **2016-10-03 Nuomos sutartis Nr. 20-69/2016ž/20-2016-558**
Plotas: **1.0198 ha**
Aprašymas: **Sklypas Nr. 230**
Įrašas galioja: **Nuo 2016-10-20**
- 7.89. **Sudaryta nuomos sutartis**
Nuomininkas: **Uždaroji akcinė bendrovė BIRIŲ KROVINIŲ TERMINALAS, a.k. 141544519**
Daiktas: **žemės sklypas Nr. 2101-0010-0001, aprašytas p. 2.1.**

- [registravimo pagrindas: 2016-10-03 Nuomos sutartis Nr. 20-71/2016ž/20-2016-558
Plotas: 1.7523 ha
Aprašymas: Sklypas Nr. 229
[rašas galioja: Nuo 2016-10-20
- 7.90. **Sudaryta nuomos sutartis**
Nuomininkas: Akcinė bendrovė "BALTIJOS" LAIVŲ STATYKLA, a.k. 140346452
Daiktas: žemės sklypas Nr. 2101-0010-0001, aprašytas p. 2.1.
[registravimo pagrindas: 2016-10-04 Nuomos sutartis Nr. 20-43/2016ž/20-2016-559
Plotas: 0.1311 ha
Aprašymas: Sklypo Nr. 215
[rašas galioja: Nuo 2016-10-20
- 7.91. **Sudaryta nuomos sutartis**
Nuomininkas: Viešoji įstaiga Socialinių mokslų kolegija, a.k. 291823650
Daiktas: žemės sklypas Nr. 2101-0010-0001, aprašytas p. 2.1.
[registravimo pagrindas: 2016-10-03 Nuomos sutartis Nr. 20-80/2016ž/20-2016-558
Plotas: 0.1303 ha
Aprašymas: Sklypas Nr. 109
[rašas galioja: Nuo 2016-10-19
- 7.92. **Sudaryta nuomos sutartis**
Nuomininkas: Uždaroji akcinė bendrovė "FERTEKSOS TRANSPORTAS", a.k. 141039755
Daiktas: žemės sklypas Nr. 2101-0010-0001, aprašytas p. 2.1.
[registravimo pagrindas: 2016-10-03 Nuomos sutartis Nr. 20-63/2016ž/20-2016-558
Plotas: 2.7103 ha
Aprašymas: Sklypas Nr. 136
[rašas galioja: Nuo 2016-10-19
- 7.93. **Sudaryta nuomos sutartis**
Nuomininkas: Lietuvos ir Vokietijos uždaroji akcinė bendrovė "QUALI TECH IR ANTANINA", a.k. 210430080
Daiktas: žemės sklypas Nr. 2101-0010-0001, aprašytas p. 2.1.
[registravimo pagrindas: 2016-10-04 Nuomos sutartis Nr. 20-47/2016ž/20-2016-559
Plotas: 0.2326 ha
Aprašymas: Sklypas Nr.126
[rašas galioja: Nuo 2016-10-19
- 7.94. **Sudaryta nuomos sutartis**
Nuomininkas: UAB Klaipėdos konteinerių terminalas, a.k. 240854850
Daiktas: žemės sklypas Nr. 2101-0010-0001, aprašytas p. 2.1.
[registravimo pagrindas: 2016-10-04 Nuomos sutartis Nr. 20-94/2016/20-2016-559
Plotas: 0.5481 ha
Aprašymas: Sklypas Nr.200
[rašas galioja: Nuo 2016-10-18
- 7.95. **Sudaryta nuomos sutartis**
Nuomininkas: UAB Klaipėdos konteinerių terminalas, a.k. 240854850
Daiktas: žemės sklypas Nr. 2101-0010-0001, aprašytas p. 2.1.
[registravimo pagrindas: 2016-10-04 Nuomos sutartis Nr. 20-95/2016ž/20-2016-559
Plotas: 20.152 ha
Aprašymas: Sklypas Nr.62
[rašas galioja: Nuo 2016-10-18
- 7.96. **Sudaryta nuomos sutartis**
Nuomininkas: Akcinė bendrovė "KLAIPĖDOS JŪRŲ KROVINIŲ KOMPANIJA", a.k. 140346267
Daiktas: žemės sklypas Nr. 2101-0010-0001, aprašytas p. 2.1.
[registravimo pagrindas: 2016-10-05 Nuomos sutartis Nr. 20-114/2016ž/20-2016-561
Plotas: 0.2152 ha
Aprašymas: Sklypas Nr. 208
[rašas galioja: Nuo 2016-10-18
- 7.97. **Sudaryta nuomos sutartis**
Nuomininkas: Akcinė bendrovė "KLAIPĖDOS JŪRŲ KROVINIŲ KOMPANIJA", a.k. 140346267

- Daiktas: žemės sklypas Nr. 2101-0010-0001, aprašytas p. 2.1.
[registravimo pagrindas: 2016-10-05 Nuomos sutartis Nr. 20-115/2016ž/20-2016-561
Plotas: 3.3637 ha
Aprašymas: Sklypas Nr. 47
[rašas galioja: Nuo 2016-10-18
- 7.98. **Sudaryta nuomos sutartis**
Nuomininkas: Akcinė bendrovė "KLAIPĖDOS JŪRŲ KROVINIŲ KOMPANIJA",
a.k. 140346267
Daiktas: žemės sklypas Nr. 2101-0010-0001, aprašytas p. 2.1.
[registravimo pagrindas: 2016-10-05 Nuomos sutartis Nr. 20-116/2016ž/20-2016-561
Plotas: 2.1414 ha
Aprašymas: Sklypas Nr. 107
[rašas galioja: Nuo 2016-10-18
- 7.99. **Sudaryta nuomos sutartis**
Nuomininkas: UAB "Kimela", a.k. 302411487
Daiktas: žemės sklypas Nr. 2101-0010-0001, aprašytas p. 2.1.
[registravimo pagrindas: 2016-10-03 Nuomos sutartis Nr. 20-41/2016ž/20-2016-558
Plotas: 0.1952 ha
Aprašymas: Sklypas Nr. 193
[rašas galioja: Nuo 2016-10-13
- 7.100. **Sudaryta nuomos sutartis**
Nuomininkas: Uždaroji akcinė bendrovė "ROMIDA", a.k. 141422650
Daiktas: žemės sklypas Nr. 2101-0010-0001, aprašytas p. 2.1.
[registravimo pagrindas: 2016-10-04 Nuomos sutartis Nr. 20-57/2016ž/20-2016-559
Plotas: 0.1055 ha
Aprašymas: Sklypas Nr. 101
[rašas galioja: Nuo 2016-10-13
- 7.101. **Sudaryta nuomos sutartis**
Nuomininkas: S. Jokužio leidykla-spaustuvė, a.k. 140009061
Daiktas: žemės sklypas Nr. 2101-0010-0001, aprašytas p. 2.1.
[registravimo pagrindas: 2016-10-03 Nuomos sutartis Nr. 20-59/2016ž/20-2016-558
Plotas: 0.6522 ha
Aprašymas: Sklypas Nr.139
[rašas galioja: Nuo 2016-10-10
- 7.102. **Sudaryta nuomos sutartis**
Nuomininkas: AB "Energijos skirstymo operatorius", a.k. 304151376
Daiktas: žemės sklypas Nr. 2101-0010-0001, aprašytas p. 2.1.
[registravimo pagrindas: 2013-05-08 Nuomos sutartis Nr. 20-80/2013ž
2013-12-13 Susitarimas pakeisti sutartį Nr. 20-153/2013ž/20-
2013-539
2015-01-13 Susitarimas pakeisti sutartį Nr. 20-18/2015ž/20-
2015-96
2015-12-03 Akcininkų susirinkimo protokolas Nr. 5
2015-12-31 Priėmimo - perdavimo aktas
Plotas: 0.0102 ha
Aprašymas: Sklypas Nr.183
[rašas galioja: Nuo 2016-06-17
- 7.103. **Įkeista turtinė teisė**
[keitimo registratorius: Valstybės įmonė Centrinė hipotekos įstaiga, a.k. 188692535
Daiktas: žemės sklypas Nr. 2101-0010-0001, aprašytas p. 2.1.
[registravimo pagrindas: 2016-05-31 Hipotekos registro pranešimas apie hipotekos
[registravimą Nr. 20120160032855
Aprašymas: Įkeista nuomos teisė. Įkaito davėjas UAB Kamineros krovinių
terminalas, 302962451 2016-10-27 gautas Hipotekos registro
pranešimas Nr.: 10000001300118 apie Turtinės teisės įkeitimo
pakeitimą, pakeitimo dokumento kodas: 20120160081429 2016-
12-16 gautas Hipotekos registro pranešimas Nr.:
10000001310585 apie Turtinės teisės įkeitimo pakeitimą,
pakeitimo dokumento kodas: 20120160093154
[rašas galioja: Nuo 2016-05-31

7.104.

Sudaryta nuomos sutartis

Nuomininkas: **Laivų krovos akcinė bendrovė "KLAIPĖDOS SMELTĖ", a.k. 140346114**

Daiktas: **žemės sklypas Nr. 2101-0010-0001, aprašytas p. 2.1.**

[registravimo pagrindas: **2012-06-15 Nuomos sutartis Nr. 20-29/2012Ž**
2012-08-14 Sutartis Nr. 20-37/2012Ž/20-2012-302
2013-04-24 Sutartis Nr. 20-26/2013Ž
2013-09-05 Susitarimas pakeisti sutartį Nr. 20-108/2013Ž/20-2013-365
2013-10-17 Susitarimas pakeisti sutartį Nr. 20-132/2013Ž/20-2013-442
2013-11-21 Susitarimas pakeisti sutartį Nr. 20-142/2013Ž/20-2013-487
2014-01-13 Susitarimas pakeisti sutartį Nr. 20-02/2014Ž/20-2014-12
2014-06-17 Susitarimas pakeisti sutartį Nr. 20-11/2014Ž/20-2014-216
2014-09-15 Susitarimas pakeisti sutartį Nr. 20-14/2014Ž/20-2014-314
2014-11-27 Susitarimas pakeisti sutartį Nr. 20-26/2014Ž/20-2014-402
2015-02-12 Susitarimas pakeisti sutartį Nr. 20-28/2015Ž/20-2015-129
2015-04-20 Susitarimas pakeisti sutartį Nr. 20-49/2015Ž/20-2015-223
2015-11-13 Susitarimas pakeisti sutartį Nr. 20-52/2015Ž/20-2015-473
2016-01-13 Susitarimas pakeisti sutartį Nr. 20-02/2016Ž/20-2016-66
2016-01-27 Susitarimas pakeisti sutartį Nr. 20-03/2016Ž/20-2016-77

Plotas: **3.6842 ha**

Aprašymas: **Sklypas Nr. 99**

[rašas galioja: **Nuo 2016-02-26**

7.105.

Sudaryta nuomos sutartis

Nuomininkas: **AB "Energijos skirstymo operatorius", a.k. 304151376**

Daiktas: **žemės sklypas Nr. 2101-0010-0001, aprašytas p. 2.1.**

[registravimo pagrindas: **2013-05-08 Nuomos sutartis Nr. 20-79/2013Ž**
2013-12-13 Susitarimas pakeisti sutartį Nr. 20-152/2013Ž/20-2013-538
2015-01-13 Susitarimas pakeisti sutartį Nr. 20-17/2015Ž/20-2015-95
2016-01-14 Susitarimas pakeisti sutartį Nr. 20-01/2016Ž/20-2016-65

Plotas: **0.3586 ha**

Aprašymas: **Sklypas Nr. 158**

[rašas galioja: **Nuo 2016-02-12**

7.106.

Įkeista turtinė teisė

Įkeitimo registruotojas: **Valstybės įmonė Centrinė hipotekos įstaiga, a.k. 188692535**

Daiktas: **žemės sklypas Nr. 2101-0010-0001, aprašytas p. 2.1.**

[registravimo pagrindas: **2015-06-29 Hipotekos registro pranešimas apie hipotekos įregistravimą Nr. 20120150035542**

Aprašymas: **Įkeista nuomos teisė. Įkaito davėjas UAB Centrinis Klaipėdos terminalas, 110740441**

[rašas galioja: **Nuo 2015-06-29**

7.107.

Įkeista turtinė teisė

Daiktas: **žemės sklypas Nr. 2101-0010-0001, aprašytas p. 2.1.**

[registravimo pagrindas: **2015-06-12 Hipotekos registro pranešimas apie hipotekos įregistravimą Nr. 20120150032488**

Aprašymas: **Įkeista nuomos teisė. Įkaito davėjas Akcinė bendrovė VAKARŲ LAIVŲ GAMYKLA, 140345884 2017-12-22 gautas Hipotekos registro pranešimas Nr.: 10000001382573 apie Turtinės teisės**

- įkeitimo pakeitimą, pakeitimo dokumento kodas:
20120170089550
Įrašas galioja: Nuo 2015-06-12
- 7.108. **Sudaryta nuomos sutartis**
Nuomininkas: Uždaroji akcinė bendrovė "VIZA", a.k. 140103870
Daiktas: žemės sklypas Nr. 2101-0010-0001, aprašytas p. 2.1.
Įregistravimo pagrindas: 2013-07-19 Nuomos sutartis Nr. 20-103/2013Ž/20-2013-316
2015-01-27 Sutartis Nr. 20-26/2015Ž/20-2015-108
Plotas: 2.7996 ha
Aprašymas: Sklypas Nr. 94
Įrašas galioja: Nuo 2015-02-18
- 7.109. **Sudaryta nuomos sutartis**
Nuomininkas: LITGRID AB, a.k. 302564383
Daiktas: žemės sklypas Nr. 2101-0010-0001, aprašytas p. 2.1.
Įregistravimo pagrindas: 2013-05-08 Nuomos sutartis Nr. 20-78/2013Ž/20-2013-228/SUT-152-13
2013-12-13 Susitarimas pakeisti sutartį Nr. 20-151/2013Ž/20-2013-536
2015-01-08 Sutartis Nr. 20-16/2015Ž/20-2015-79/SUTP-50-15
Plotas: 0.5481 ha
Aprašymas: Sklypas Nr. 204
Įrašas galioja: Nuo 2015-02-13
- 7.110. **Įkeista turtinė teisė**
Įkeitimo registratorius: Valstybės įmonė Centrinė hipotekos įstaiga, a.k. 188692535
Daiktas: žemės sklypas Nr. 2101-0010-0001, aprašytas p. 2.1.
Įregistravimo pagrindas: 2014-07-21 Hipotekos registro pranešimas apie įkeitimo įregistravimą Nr. 20220140060814
Aprašymas: Įkeista nuomos teisė (1,1279 ha). Įkaito davėjas UAB Kamineros krovinių terminalas, 302962451 2016-05-31 gautas Hipotekos registro pranešimas Nr.: 10000001270377 apie Turtinės teisės įkeitimo pakeitimą, pakeitimo dokumento kodas: 20220160032863 2016-12-16 gautas Hipotekos registro pranešimas Nr.: 10000001310599 apie Turtinės teisės įkeitimo pakeitimą, pakeitimo dokumento kodas: 20220160093157
Įrašas galioja: Nuo 2014-07-21
- 7.111. **Įkeista turtinė teisė**
Daiktas: žemės sklypas Nr. 2101-0010-0001, aprašytas p. 2.1.
Įregistravimo pagrindas: 2013-09-11 Hipotekos registro pranešimas apie įkeitimo įregistravimą Nr. 20220130048621
Aprašymas: Įkeista nuomos teisė. Įkaito davėjas UAB "Okseta", 161410513 2015-12-01 gautas Hipotekos registro pranešimas Nr.: 10000001234415 apie Turtinės teisės įkeitimo pakeitimą, pakeitimo dokumento kodas: 20220150069476 2018-07-26 gautas Hipotekos registro pranešimas Nr.: 10000001421333 apie Turtinės teisės įkeitimo pakeitimą, pakeitimo dokumento kodas: 20220180066159
Įrašas galioja: Nuo 2013-09-11
- 7.112. **Įkeista turtinė teisė**
Įkeitimo registratorius: Valstybės įmonė Centrinė hipotekos įstaiga, a.k. 188692535
Daiktas: žemės sklypas Nr. 2101-0010-0001, aprašytas p. 2.1.
Įregistravimo pagrindas: 2013-03-18 Hipotekos registro pranešimas apie hipotekos įregistravimą Nr. 20120130013842
Aprašymas: Įkeista nuomos teisė. Įkaito davėjas Laivų krovos akcinė bendrovė "KLAIPĖDOS SMELTĖ", 140346114
Įrašas galioja: Nuo 2013-03-19
- 7.113. **Sudaryta panaudos sutartis**
Panaudos gavėjas: Valstybinė maisto ir veterinarijos tarnyba, a.k. 188601279
Daiktas: žemės sklypas Nr. 2101-0010-0001, aprašytas p. 2.1.
Įregistravimo pagrindas: 2013-01-18 Panaudos sutartis Nr. 4
Plotas: 0.642 ha
Aprašymas: Sklypas Nr. 222

- Įrašas galioja: Nuo 2013-03-05
- 7.114. Įkeista turtinė teisė
Įkeitimo registratorius: Valstybės įmonės Centrinės hipotekos įstaigos filialas
Klaipėdos skyrius, a.k. 301519595
Daiktas: žemės sklypas Nr. 2101-0010-0001, aprašytas p. 2.1.
Įregistravimo pagrindas: 2011-07-21 Hipotekos registro pranešimas apie įkeitimo
įregistravimą Nr. 03220110005187
Aprašymas: Įkeista nuomos teisė. Įkaito davėjas Uždaroji akcinė bendrovė
"KROVINIŲ TERMINALAS", 163391047 2013-05-16 gautas
Hipotekos registro pranešimas Nr.: 10000001014217 apie
Turtinės teisės įkeitimo pakeitimą, pakeitimo dokumento
kodas: 20220130025596 2016-10-11 gautas Hipotekos registro
pranešimas Nr.: 10000001296637 apie Turtinės teisės įkeitimo
pakeitimą, pakeitimo dokumento kodas: 20220160077407
Įrašas galioja: Nuo 2011-07-21
- 7.115. Nekilnojamasis daiktas yra nekilnojamųjų kultūros vertybių
teritorijoje (jų apsaugos zonoje)
Daiktas: žemės sklypas Nr. 2101-0010-0001, aprašytas p. 2.1.
Įregistravimo pagrindas: 1996-10-28 Kultūros vertybių apsaugos departamento
įsakymas Nr. 120
Aprašymas: 2009-06-01, Kultūros paveldo departamento pranešimas Nr. 06-
12, nekilnojamojo daikto kodas - 22012
Įrašas galioja: Nuo 2009-06-02
- 7.116. Sudaryta panaudos sutartis
Panaudos gavėjas: Lietuvos saugios laivybos administracija, a.k. 188781973
Daiktas: žemės sklypas Nr. 2101-0010-0001, aprašytas p. 2.1.
Įregistravimo pagrindas: 2008-08-11 Panaudos sutartis Nr. 2
Plotas: 0.8618 ha
Aprašymas: Sklypas Nr.184.
Įrašas galioja: Nuo 2008-09-29
- 7.117. Įkeista turtinė teisė
Įkeitimo registratorius: Klaipėdos miesto apylinkės teismo hipotekos skyrius, a.k.
188707318
Daiktas: žemės sklypas Nr. 2101-0010-0001, aprašytas p. 2.1.
Įregistravimo pagrindas: 2007-12-29 Hipotekos registro pranešimas apie įkeitimo
įregistravimą Nr. 03220070018535
Aprašymas: Įkeista nuomos teisė(0.3395 ha). Įkaito davėjas UAB
KLAIPĖDOS ŠALDYTUVŲ TERMINALAS, 141888089 2011-08-
26 gautas Hipotekos registro pranešimas Nr.: 10000000918803
apie Turtinės teisės įkeitimo pakeitimą, pakeitimo dokumento
kodas: 03220110006255 2013-02-12 gautas Hipotekos registro
pranešimas Nr.: 10000000997711 apie Turtinės teisės įkeitimo
pakeitimą, pakeitimo dokumento kodas: 20220130008150 2013-
12-19 gautas Hipotekos registro pranešimas Nr.:
10000001057866 apie Turtinės teisės įkeitimo pakeitimą,
pakeitimo dokumento kodas: 20220130069007 2015-04-09
gautas Hipotekos registro pranešimas Nr.: 10000001171272
apie Turtinės teisės įkeitimo pakeitimą, pakeitimo dokumento
kodas: 20220150018011
Įrašas galioja: Nuo 2008-01-02
- 7.118. Įsiteisėjęs teismo sprendimas (nutartis), turintis įtakos
nekilnojamojo daikto teisiniam statusui
Uždaroji akcinė bendrovė BIRIŲ KROVINIŲ TERMINALAS, a.k.
141544519
Daiktas: žemės sklypas Nr. 2101-0010-0001, aprašytas p. 2.1.
Įregistravimo pagrindas: 2004-12-07 Aukščiausiojo teismo nutartis Nr. 3K-7-541/2004
Aprašymas: UAB "Birių krovinių terminalas" pripažinta teisė ne konkurso
tvarka su VĮ Klaipėdos valstybinio jūrų uosto direkcija sudaryti
Klaipėdos valstybinio jūrų uosto žemės nuomos sutartį dėl
UAB "Birių krovinių terminalas" nuosavybės teise

- 7.119. priklausančių statinių tiesioginei paskirčiai reikalingo žemės sklypo nuomos bei krantinių 101-104 naudojimo.
Įrašas galioja: Nuo 2006-06-23
Įsiteisėjęs teismo sprendimas (nutartis), turintis įtakos nekilnojamojo daikto teisiniam statusui
Uždaroji akcinė bendrovė BIRIŲ KROVINIŲ TERMINALAS, a.k. 141544519
Daiktas: žemės sklypas Nr. 2101-0010-0001, aprašytas p. 2.1.
Įregistravimo pagrindas: 2005-03-07 Apygardos teismo sprendimas Nr. 2-97-538/2005
2006-06-01 Aukščiausiojo teismo nutartis Nr. 3K-7-231/2006
Plotas: 4.7676 ha
Aprašymas: Sklypas Nr. 118. 2002-08-20 Klaipėdos valstybinio jūrų uosto žemės nuomos sutarties, sudarytos tarp VĮ Klaipėdos valstybinio jūrų uosto direkcijos ir LKAB "Klaipėdos smeltė" dalis dėl 47676 kv.m. uosto žemės sklypo ploto nuomos, 101-104 krantinių naudojimo, pripažinta niekine ir negaliojančia nuo jos sudarymo momento.
Įrašas galioja: Nuo 2006-06-23
- 7.120. Įkeista turtinė teisė
Įkeitimo registratorius: Klaipėdos miesto apylinkės teismo hipotekos skyrius, a.k. 188707318
Daiktas: žemės sklypas Nr. 2101-0010-0001, aprašytas p. 2.1.
Įregistravimo pagrindas: 2003-10-03 Pažymėjimas apie hipotekos įregistravimą Nr. 03220030005711
Aprašymas: Įkeista nuomos teisė. Nuomininkas - AB "Klaipėdos smeltė".
Įrašas galioja: Nuo 2003-10-07
- 7.121. Sudaryta nuomos sutartis
Nuomininkas: Pasienio ir transporto valstybinė veterinarijos tarnyba, a.k. 190782819
Daiktas: žemės sklypas Nr. 2101-0010-0001, aprašytas p. 2.1.
Įregistravimo pagrindas: 2003-03-31 Nuomos sutartis Nr. 20-23/2003ž
Plotas: 0.6765 ha
Aprašymas: Sklypas Nr.121
Įrašas galioja: Nuo 2003-06-07
-
8. Žymos:
- 8.1. Atliktas vykdomasis įrašas
Daiktas: žemės sklypas Nr. 2101-0010-0001, aprašytas p. 2.1.
Įregistravimo pagrindas: 2017-11-30 Hipotekos registro pranešimas apie notaro vykdomojo įrašo atlikimą Nr. 20720170083359
Aprašymas: Žemės sklypo subnuomos teisės, kylančios iš subnuomos sutarties, 2004-10-15 Nr. 045, sudarytos su RAB "Senoji Baltija". Subnuomojamas plotas: 0.424 ha, sklypo Nr. 44, sutarties terminas: nuo 2004-10-15 iki 2019-12-31.
Nekilnojamojo turto registre išregistruotas juridinis faktas - 2004-10-15 subnuomos sutartis Nr. 045, sudaryta tarp AB "Senoji Baltija" ir uždarosios akcinės bendrovės "Klaipėdos žuvininkystės produktų aukcionas".
Įrašas galioja: Nuo 2017-11-30
- 8.2. Sudaryta jungtinės veiklos (partnerystės) sutartis
Akcinė bendrovė "KLAIPĖDOS JŪRŲ KROVINIŲ KOMPANIJA", a.k. 140346267
Daiktas: žemės sklypas Nr. 2101-0010-0001, aprašytas p. 2.1.
Įregistravimo pagrindas: 2014-08-29 Jungtinės veiklos sutartis Nr. 34-2014-296
2014-08-29 Jungtinės veiklos sutartis Nr. 34-2014-297
Aprašymas: SKI. Nr. 120
Įrašas galioja: Nuo 2014-09-03
- 8.3. Sudaryta jungtinės veiklos (partnerystės) sutartis
Pasienio kontrolės punktų direkcija prie Susisiekimo ministerijos, a.k. 300147455

Daiktas: žemės sklypas Nr. 2101-0010-0001, aprašytas p. 2.1.
[registravimo pagrindas: 2006-06-02 Jungtinės veiklos sutartis Nr. 4-2-60/61-2006-244
Aprašymas: Sklypo Nr. 121
[rašas galioja: Nuo 2006-06-15

9. Specialiosios žemės ir miško naudojimo sąlygos:

- 9.1. **XIV. Gamybinių ir komunalinių objektų sanitarinės apsaugos ir taršos poveikio zonos**
Daiktas: žemės sklypas Nr. 2101-0010-0001, aprašytas p. 2.1.
[registravimo pagrindas: 2015-07-10 Sutikimas Nr. UD-9.1.6.-2534
Plotas: 1.6806 ha
[rašas galioja: Nuo 2015-07-14
- 9.2. **I. Ryšių linijų apsaugos zonos**
Daiktas: žemės sklypas Nr. 2101-0010-0001, aprašytas p. 2.1.
[registravimo pagrindas: 2014-08-18 Žemės sklypui taikytinų specialiųjų žemės naudojimo sąlygų planas
2014-10-20 Sutikimas Nr. 34-2014-329
2014-10-23 Žemės sklypo kadastro duomenys
Plotas: 0.0896 ha
[rašas galioja: Nuo 2014-11-13
- 9.3. **VII. Magistralinių dujotiekių ir naftotiekių bei jų įrenginių apsaugos zonos**
Daiktas: žemės sklypas Nr. 2101-0010-0001, aprašytas p. 2.1.
[registravimo pagrindas: 2014-08-18 Žemės sklypui taikytinų specialiųjų žemės naudojimo sąlygų planas
2014-08-18 Žemės sklypo kadastro duomenys
2014-11-03 Nacionalinės žemės tarnybos teritorinio skyriaus vedėjo sprendimas Nr. 13SK-(14.13.111.)-311
Plotas: 2.6208 ha
[rašas galioja: Nuo 2014-11-12
- 9.4. **XVII. Valstybinio geodezinio pagrindo punktų apsaugos zonos**
Daiktas: žemės sklypas Nr. 2101-0010-0001, aprašytas p. 2.1.
[registravimo pagrindas: 2014-01-06 Nekilnojamojo daikto kadastro duomenų byla
2014-06-05 Nacionalinės žemės tarnybos teritorinio skyriaus vedėjo sprendimas Nr. 13SK-(14.13.111.)-194
Plotas: 0.0005 ha
[rašas galioja: Nuo 2014-06-06
- 9.5. **XLVII. Gamtos paminklų apsaugos zonos**
Daiktas: žemės sklypas Nr. 2101-0010-0001, aprašytas p. 2.1.
[registravimo pagrindas: 2014-01-06 Nekilnojamojo daikto kadastro duomenų byla
2014-06-05 Nacionalinės žemės tarnybos teritorinio skyriaus vedėjo sprendimas Nr. 13SK-(14.13.111.)-194
[rašas galioja: Nuo 2014-06-06
- 9.6. **XLVIII. Šilumos ir karšto vandens tiekimo tinklų apsaugos zonos**
Daiktas: žemės sklypas Nr. 2101-0010-0001, aprašytas p. 2.1.
[registravimo pagrindas: 2014-01-06 Nekilnojamojo daikto kadastro duomenų byla
2014-06-05 Nacionalinės žemės tarnybos teritorinio skyriaus vedėjo sprendimas Nr. 13SK-(14.13.111.)-194
Plotas: 34.9555 ha
[rašas galioja: Nuo 2014-06-06
- 9.7. **XLIX. Vandentiekio, lietaus ir fekalinės kanalizacijos tinklų ir įrenginių apsaugos zonos**
Daiktas: žemės sklypas Nr. 2101-0010-0001, aprašytas p. 2.1.
[registravimo pagrindas: 2014-01-06 Nekilnojamojo daikto kadastro duomenų byla
2014-06-05 Nacionalinės žemės tarnybos teritorinio skyriaus vedėjo sprendimas Nr. 13SK-(14.13.111.)-194
Plotas: 254.1413 ha
[rašas galioja: Nuo 2014-06-06
- 9.8. **IX. Dujotiekių apsaugos zonos**

- Daiktas: žemės sklypas Nr. 2101-0010-0001, aprašytas p. 2.1.
[registravimo pagrindas: 2014-01-06 Nekilnojamojo daikto kadastro duomenų byla
2014-06-05 Nacionalinės žemės tarnybos teritorinio skyriaus
vedėjo sprendimas Nr. 13SK-(14.13.111.)-194
Plotas: 10.7221 ha
[rašas galioja: Nuo 2014-06-06
- 9.9. VI. Elektros linijų apsaugos zonos
Daiktas: žemės sklypas Nr. 2101-0010-0001, aprašytas p. 2.1.
[registravimo pagrindas: 2014-01-06 Nekilnojamojo daikto kadastro duomenų byla
2014-06-05 Nacionalinės žemės tarnybos teritorinio skyriaus
vedėjo sprendimas Nr. 13SK-(14.13.111.)-194
Plotas: 35.9164 ha
[rašas galioja: Nuo 2014-06-06
- 9.10. I. Ryšių linijų apsaugos zonos
Daiktas: žemės sklypas Nr. 2101-0010-0001, aprašytas p. 2.1.
[registravimo pagrindas: 2014-01-06 Nekilnojamojo daikto kadastro duomenų byla
2014-06-05 Nacionalinės žemės tarnybos teritorinio skyriaus
vedėjo sprendimas Nr. 13SK-(14.13.111.)-194
Plotas: 42.9257 ha
[rašas galioja: Nuo 2014-06-06

10. Daikto registravimas ir kadastro žymos:

- 10.1. Išduotas statybą leidžiantis dokumentas (kadastro žyma)
Daiktas: pastatas Nr. 4400-5078-9614, aprašytas p. 2.9.
[registravimo pagrindas: 2018-08-30 Informacinės sistemos "Infostatyba"
pranešimas Nr. LSNS-31-180830-00214
Aprašymas: Nauja statyba
[rašas galioja: Nuo 2018-08-30
- 10.2. Išduotas statybą leidžiantis dokumentas (kadastro žyma)
Daiktas: pastatas Nr. 4400-4974-7013, aprašytas p. 2.8.
[registravimo pagrindas: 2018-03-26 Informacinės sistemos "Infostatyba"
pranešimas Nr. LSNS-31-180326-00104
Aprašymas: Nauja statyba
[rašas galioja: Nuo 2018-03-26
- 10.3. Išduotas statybą leidžiantis dokumentas (kadastro žyma)
Daiktas: pastatas Nr. 4400-4754-7633, aprašytas p. 2.7.
[registravimo pagrindas: 2017-09-20 Informacinės sistemos "Infostatyba"
pranešimas Nr. LSNS-31-170920-00231
Aprašymas: Nauja statyba
[rašas galioja: Nuo 2017-09-20
- 10.4. Išduotas statybos užbaigimo aktas (kadastro žyma)
Daiktas: pastatas Nr. 4400-4706-7992, aprašytas p. 2.6.
[registravimo pagrindas: 2017-08-17 Informacinės sistemos "Infostatyba"
pranešimas Nr. ACCA-30-170817-00218
Aprašymas: Nauja statyba
[rašas galioja: Nuo 2017-08-17
- 10.5. Išduotas statybą leidžiantis dokumentas (kadastro žyma)
Daiktas: pastatas Nr. 4400-4683-9601, aprašytas p. 2.5.
[registravimo pagrindas: 2017-07-28 Informacinės sistemos "Infostatyba"
pranešimas Nr. LSNS-31-170728-00197
Aprašymas: Nauja statyba
[rašas galioja: Nuo 2017-07-31
- 10.6. Išduotas statybą leidžiantis dokumentas (kadastro žyma)
Daiktas: pastatas Nr. 4400-4578-8050, aprašytas p. 2.4.
[registravimo pagrindas: 2017-04-20 Informacinės sistemos "Infostatyba"
pranešimas Nr. LSNS-31-170420-00107
Aprašymas: Nauja statyba
[rašas galioja: Nuo 2017-04-21
- 10.7. Išduotas statybą leidžiantis dokumentas (kadastro žyma)

- Daiktas: pastatas Nr. 4400-4577-2749, aprašytas p. 2.3.
[registravimo pagrindas: 2017-04-19 Informacinės sistemos "Infostatyba" pranešimas Nr. LSNS-31-170419-00102
Aprašymas: Nauja statyba
[rašas galioja: Nuo 2017-04-21
- 10.8. Išduotas statybą leidžiantis dokumentas (kadastro žyma)
Daiktas: pastatas Nr. 4400-4577-2738, aprašytas p. 2.2.
[registravimo pagrindas: 2017-04-19 Informacinės sistemos "Infostatyba" pranešimas Nr. LSNS-31-170419-00102
Aprašymas: Nauja statyba
[rašas galioja: Nuo 2017-04-20
- 10.9. Priimtas sprendimas dėl teritorijų planavimo dokumento patvirtinimo (kadastro žyma)
Klaipėdos miesto savivaldybės administracija, a.k. 188710823
Daiktas: žemės sklypas Nr. 2101-0010-0001, aprašytas p. 2.1.
[registravimo pagrindas: 2012-07-11 Savivaldybės administracijos direktoriaus įsakymas Nr. AD11626
Aprašymas: Detaliojo plano sprendiniai adresu Naujoji Uosto g. 23.
[rašas galioja: Nuo 2017-01-26
- 10.10. Kadastro duomenų tikslinimas (daikto registravimas)
Daiktas: žemės sklypas Nr. 2101-0010-0001, aprašytas p. 2.1.
[registravimo pagrindas: 2015-07-07 Žemės sklypo kadastro duomenys
2015-07-07 Žemės sklypui taikytinų specialiųjų žemės naudojimo sąlygų planas
2015-07-10 Sutikimas Nr. UD-9.1.6.-2534
[rašas galioja: Nuo 2015-07-14
- 10.11. Kadastrinius matavimus atliko (kadastro žyma)
UAB "Klaipėdos inžineriniai tyrinėjimai", a.k. 303229530
Daiktas: žemės sklypas Nr. 2101-0010-0001, aprašytas p. 2.1.
[registravimo pagrindas: 2015-07-07 Žemės sklypo kadastro duomenys
2015-07-07 Žemės sklypui taikytinų specialiųjų žemės naudojimo sąlygų planas
Kvalifikacijos pažymėjimas Nr. 2M-M-1849
[rašas galioja: Nuo 2015-07-14
- 10.12. Išduotas statybą leidžiantis dokumentas (kadastro žyma)
Klaipėdos miesto savivaldybės administracija, a.k. 188710823
Daiktas: žemės sklypas Nr. 2101-0010-0001, aprašytas p. 2.1.
[registravimo pagrindas: 2014-10-17 Leidimas statyti naują (-us) statinį (-ius), rekonstruoti statinį (-ius), atnaujinti (modernizuoti) pastatą (-us) Nr. LNS-31-141017-00242. Versijos Nr. 3
[rašas galioja: Nuo 2014-12-30
- 10.13. Išduotas statybą leidžiantis dokumentas (kadastro žyma)
Klaipėdos miesto savivaldybės administracija, a.k. 188710823
Daiktas: žemės sklypas Nr. 2101-0010-0001, aprašytas p. 2.1.
[registravimo pagrindas: 2014-12-09 Leidimas statyti naują (-us) statinį (-ius), rekonstruoti statinį (-ius), atnaujinti (modernizuoti) pastatą (-us) Nr. LNS-31-141209-00284
[rašas galioja: Nuo 2014-12-30
- 10.14. Kadastrinius matavimus atliko (kadastro žyma)
Valstybės įmonė Valstybės žemės fondas, a.k. 120093212
Daiktas: žemės sklypas Nr. 2101-0010-0001, aprašytas p. 2.1.
[registravimo pagrindas: 2014-08-18 Žemės sklypui taikytinų specialiųjų žemės naudojimo sąlygų planas
2014-10-23 Žemės sklypo kadastro duomenys
Kvalifikacijos pažymėjimas Nr. 2M-M-1825
[rašas galioja: Nuo 2014-11-13
- 10.15. Kadastro duomenų tikslinimas (daikto registravimas)
Daiktas: žemės sklypas Nr. 2101-0010-0001, aprašytas p. 2.1.
[registravimo pagrindas: 2014-08-18 Žemės sklypui taikytinų specialiųjų žemės naudojimo sąlygų planas

- 2014-10-20 Sutikimas Nr. 34-2014-329
2014-10-23 Žemės sklypo kadastro duomenys
]rašas galioja: Nuo 2014-11-13
- 10.16. Kadastrius matavimus atliko (kadastro žyma)
Valstybės įmonė Valstybės žemės fondas, a.k. 120093212
Daiktas: žemės sklypas Nr. 2101-0010-0001, aprašytas p. 2.1.
]registravimo pagrindas: 2014-08-18 Žemės sklypui taikytinų specialiųjų žemės
naudojimo sąlygų planas
2014-08-18 Žemės sklypo kadastro duomenys
Kvalifikacijos pažymėjimas Nr. 2M-M-1825
]rašas galioja: Nuo 2014-11-12
- 10.17. Kadastro duomenų tikslinimas (daikto registravimas)
Daiktas: žemės sklypas Nr. 2101-0010-0001, aprašytas p. 2.1.
]registravimo pagrindas: 2014-08-18 Žemės sklypui taikytinų specialiųjų žemės
naudojimo sąlygų planas
2014-08-18 Žemės sklypo kadastro duomenys
2014-11-03 Nacionalinės žemės tarnybos teritorinio skyriaus
vedėjo sprendimas Nr. 13SK-(14.13.111.)-311
]rašas galioja: Nuo 2014-11-12
- 10.18. Kadastro duomenų tikslinimas (daikto registravimas)
Daiktas: žemės sklypas Nr. 2101-0010-0001, aprašytas p. 2.1.
]registravimo pagrindas: 2014-01-06 Nekilnojamojo daikto kadastro duomenų byla
2014-06-05 Nacionalinės žemės tarnybos teritorinio skyriaus
vedėjo sprendimas Nr. 13SK-(14.13.111.)-194
]rašas galioja: Nuo 2014-06-06
- 10.19. Kadastrius matavimus atliko (kadastro žyma)
UAB "INŽINERINIAI TYRINĖJIMAI" Klaipėdos filialas, a.k.
140521880
Daiktas: žemės sklypas Nr. 2101-0010-0001, aprašytas p. 2.1.
]registravimo pagrindas: 2014-01-06 Nekilnojamojo daikto kadastro duomenų byla
Kvalifikacijos pažymėjimas Nr. 2M-M-1849
]rašas galioja: Nuo 2014-06-06
- 10.20. Priimtas sprendimas dėl teritorijų planavimo dokumento
patvirtinimo (kadastro žyma)
Klaipėdos miesto savivaldybės administracija, a.k. 188710823
Daiktas: žemės sklypas Nr. 2101-0010-0001, aprašytas p. 2.1.
]registravimo pagrindas: 2011-12-22 Įsakymas Nr. AD1-2605
]rašas galioja: Nuo 2012-01-04
- 10.21. Išduotas statybos leidimas (kadastro žyma)
Leidimą išdavė: Klaipėdos miesto savivaldybės administracija, a.k. 188710823
Daiktas: žemės sklypas Nr. 2101-0010-0001, aprašytas p. 2.1.
]registravimo pagrindas: 2011-06-27 Leidimas statyti naują (-us) statinį (-ius),
rekonstruoti statinį (-ius), atnaujinti (modernizuoti) pastatą (-
us Nr. LNS-31-110627-00107
]rašas galioja: Nuo 2011-07-20
- 10.22. Išduotas statybos leidimas (kadastro žyma)
Leidimą išdavė: Klaipėdos miesto savivaldybės administracija, a.k. 188710823
Daiktas: žemės sklypas Nr. 2101-0010-0001, aprašytas p. 2.1.
]registravimo pagrindas: 2011-06-27 Leidimas statyti naują (-us) statinį (-ius),
rekonstruoti statinį (-ius), atnaujinti (modernizuoti) pastatą (-
us Nr. LNS-31-110627-00103
]rašas galioja: Nuo 2011-07-19
- 10.23. Išduotas statybos leidimas (kadastro žyma)
Leidimą išdavė: Klaipėdos miesto savivaldybės administracija, a.k. 188710823
Daiktas: žemės sklypas Nr. 2101-0010-0001, aprašytas p. 2.1.
]registravimo pagrindas: 2011-06-20 Leidimas statyti naują (-us) statinį (-ius),
rekonstruoti statinį (-ius), atnaujinti (modernizuoti) pastatą (-
us Nr. LNS-31-110620-00100
]rašas galioja: Nuo 2011-07-14

- 10.24. **Priimtas sprendimas dėl teritorijų planavimo dokumento patvirtinimo (kadastro žyma)**
Klaipėdos miesto savivaldybės taryba, a.k. 188691433
Daiktas: žemės sklypas Nr. 2101-0010-0001, aprašytas p. 2.1.
[registravimo pagrindas: 2008-02-07 Sprendimas Nr. T2-35
Aprašymas: Detaliojo plano sprendiniai adresu Nemuno g.2.
Įrašas galioja: Nuo 2008-02-20
- 10.25. **Išduotas statybos leidimas (kadastro žyma)**
Leidimą išdavė: **Klaipėdos miesto savivaldybės administracija, a.k. 188710823**
Daiktas: žemės sklypas Nr. 2101-0010-0001, aprašytas p. 2.1.
[registravimo pagrindas: 2002-11-11 Leidimas vykdyti statybos darbus Nr. 12-NS/02
Įrašas galioja: Nuo 2004-02-04

11. Registro pastabos ir nuorodos:

Pagal 2008-06-05 LR Vyriausybės nutarimą Nr. 551 iš žemės sklypo Un. Nr. 2101-0010-0001 atidalintas žemės sklypas (5.1934 ha), kurio registro Nr. 44/1138409, perduotas Klaipėdos apskrities viršininko administracijai. Pagal 2012-10-11 NŽT teritorinio skyriaus vedėjo sprendimą Nr. 13SK-(14.13.111.)-254 atidalintas žemės sklypas, kurio registro Nr. 44/1599818, pagal 2012-08-29 NŽT teritorinio skyriaus vedėjo sprendimą 13SK-(14.13.111.)-207, 2012-09-17 NŽT teritorinio skyriaus vedėjo įsakymą Nr. 13SK-(14.13.111.)-229 atidalintas žemės sklypas, kurio registro Nr. 44/1599817.

12. Kita informacija: įrašų nėra

13. Informacija apie duomenų sandoriui tikslinimą: įrašų nėra

2018-09-13 14:17:12

Dokumentą atspausdino



VILMA ČERNAUSKIENĖ

Centrė-archyvarė
belininkė
Morkūnė

4 priedas

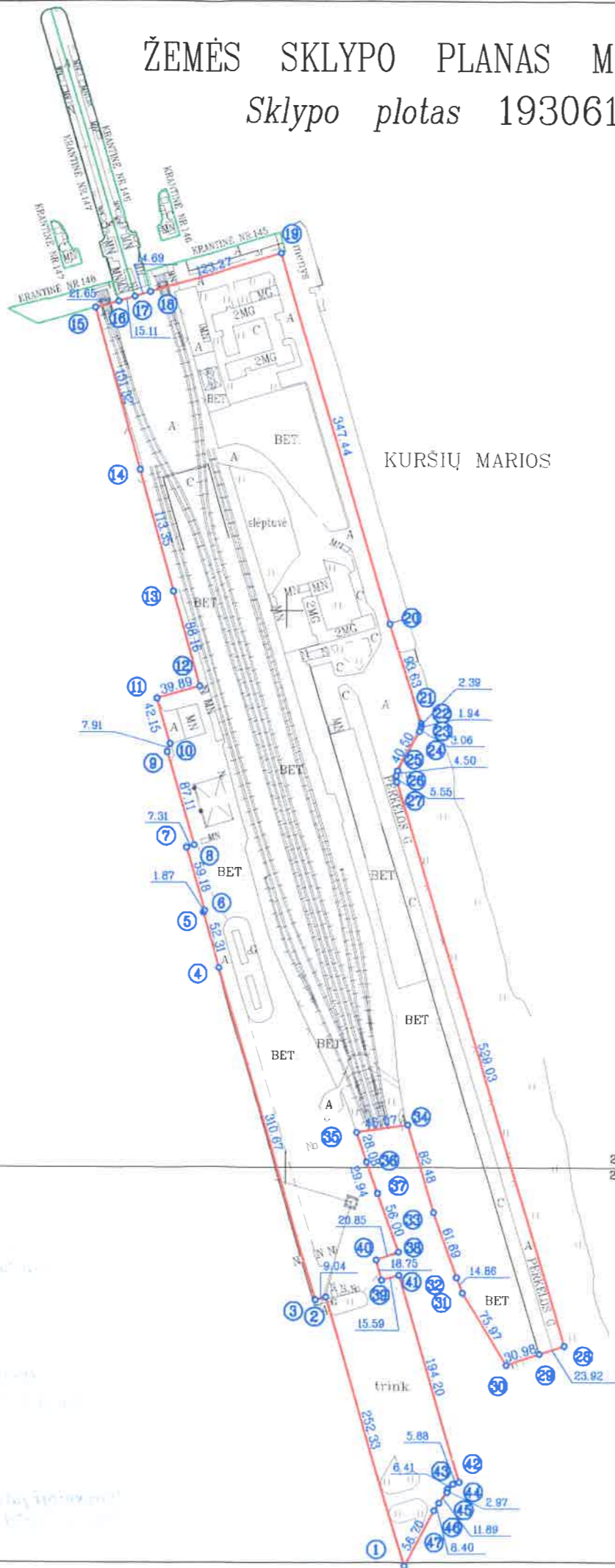
Žemės sklypo planas

mės sklypo išdėstymo schema



ŽEMĖS SKLYPO PLANAS M 1:5000

Sklypo plotas 193061 m²



24/54 - 0184
24/54 - 0204

Kadastras:	vietovė	blokas				sklypas									
Žemės sklypo kadastro Nr.		2	1	0	1	/	0	0	1	0	:	0	0	0	1

Gatvė, namo Nr.	PERKĖLOS G.
Kaimas (miestelis)	
Seniūnija	
Miestas (rajonas)	KLAIPĖDA
Apskritis	

Gretimybė	Gretimo žemės sklypo kadastro Nr.	Pastabos
1,2,3,4		AB "KLAIPĖDOS JŪRŲ KROVINIŲ KOMPANIJA"
4,5,6,7		AB "KLAIPĖDOS JŪRŲ KROVINIŲ KOMPANIJA"
7,8,...,15		LISCO BALTIC SERVICE
15,16		KRANTINĖ NR.148
16,17		KRANTINĖ NR.147
17,18		KRANTINĖ NR.146
18,19		KRANTINĖ NR.145
19...28		BOTANINIS DRAUSTINIS
28,29,...,47,1		AB "KLAIPĖDOS JŪRŲ KROVINIŲ KOMPANIJA"

Naudojamas uosto žemės plotas: 203116 m²

Krantinių užimamas plotas: 10055 m²

Krantinės Nr.145 užimamas plotas: 2345 m²

Krantinės Nr.146 užimamas plotas: 3858 m²

Krantinės Nr.147 užimamas plotas: 3852 m²

Klaipėdos valstybinio jūrų uosto žemės nuomos sutarties Nr. 20-117/2016 sudarytos 2016 m. 10 mėn. 05 d.

Priedas Nr.1

Išnuomotas sklypas pažymėtas linijomis ir taškais: 1,2,3...47

Suderinta : KLAIPĖDOS VALSTYBINIO JŪRŲ UOSTO DIREKCIJA
 Nuomotojas: *[Signature]* (parašas) 2016-10-05 (data)
A. V.

Nuomininkas : AB "KLAIPĖDOS JŪRŲ KROVINIŲ KOMPANIJA"
[Signature] (parašas) (data)
A. V.



UAB "INŽINERINIAI TYRINĖJIMAI"
KLAIPĖDOS FILIALAS

Licencija Nr.G-733-(314), išduota 2008 m rugpjūčio 27 d.

Pareigos	Parašas	Vardas, pavardė	Data
Direktorius	<i>[Signature]</i>	Andrius Každailėvičius	2016-07-10
Vykdytojas	<i>[Signature]</i>	Ona Jodellenė	
Vykdytojas	<i>[Signature]</i>		
Komplekso Nr.			A. V.

ŽEMĖS SKLYPO PLANAS M 1:5000

Sklypo plotas 193061 m²

Žemės sklypo kadastro Nr. 2101 / 0010 : 0001

KOORDINACIŲ ŽINIARAŠTIS

Koordinacių sistema: LKS-1994

Taško Nr.	Kodas	X	Y	Taško Nr.	Kodas	X	Y
1	R	6172141.02	320606.51	43	R	6172214.94	320650.30
2	R	6172383.15	320535.51	44	R	6172210.30	320645.88
3	R	6172380.54	320526.85	45	R	6172207.39	320645.29
4	R	6172678.70	320439.57	46	R	6172197.96	320638.04
5	R	6172728.90	320424.85	47	R	6172190.85	320633.57
6	R	6172730.41	320425.96				
7	R	6172787.19	320409.29				
8	R	6172789.20	320416.32				
9	R	6172872.81	320391.87				
10	R	6172880.31	320394.37				
11	R	6172920.76	320382.51				
12	R	6172931.96	320420.80				
13	R	6173016.90	320397.20				
14	R	6173126.11	320366.84				
15	R	6173271.90	320326.32				
16	R	6173277.80	320347.15				
17	R	6173282.08	320361.64				
18	R	6173286.23	320375.73				
19	R	6173321.44	320493.86				
20	R	6172988.19	320592.14				
21	R	6172898.91	320620.35				
22	R	6172896.52	320620.25				
23	R	6172894.62	320619.86				
24	R	6172891.86	320618.54				
25	R	6172856.38	320599.00				
26	R	6172851.97	320598.09				
27	R	6172846.44	320598.53				
28	R	6172339.64	320750.25				
29	R	6172332.37	320727.47				
30	R	6172322.32	320698.17				
31	R	6172387.08	320658.46				
32	R	6172400.97	320653.17				
33	R	6172459.17	320632.72				
34	R	6172538.10	320608.79				
35	R	6172531.35	320563.22				
36	R	6172504.85	320572.51				
37	R	6172476.59	320582.41				
38	R	6172423.74	320600.93				
39	R	6172416.53	320581.37				
40	R	6172398.41	320586.20				
41	R	6172402.91	320601.13				
42	R	6172216.61	320655.94				

SKLYPO CENTRO KOORDINATĖS VALSTYBINĖJE (LKS-1994) KOORDINACIŲ SISTEMOJE

Koordinatė X	Koordinatė Y	Planšeto nomenklatūra
6172662	320545	

Žiniaraštį sudarė




Ona Jodeliene 2M-M-685 2010-07-10
(parašas) (vardas ir pavardė) (kvalifikacijos pažymėjimo nr.) (data)

Ištrauka iš Lietuvos Administracinių teisių pažeidimų kodekso:

47 straipsnis. Pastovių žemėnaudos riboženklų sunaikinimas arba gadinimas - užtraukia baudą nuo dviejų šimtų penkiasdešimties iki penkių šimtų litų.

48 straipsnis. Geodezinio pagrindo punkto bei markšėderystės ženklų sunaikinimas arba gadinimas - užtraukia baudą nuo penkių šimtų iki vieno tūkstančio litų.


Vytautas Zupantas
Gamybos direktorius
2016-10-07

Ekonomikos ir finansų
direktorius
Linas Liekis 


technikos direktorius
Algirdas Kamarauskas

2016. 10. 07

Vyriausioji ekonomistė
Ligita Mikiėnė
2016-10-07

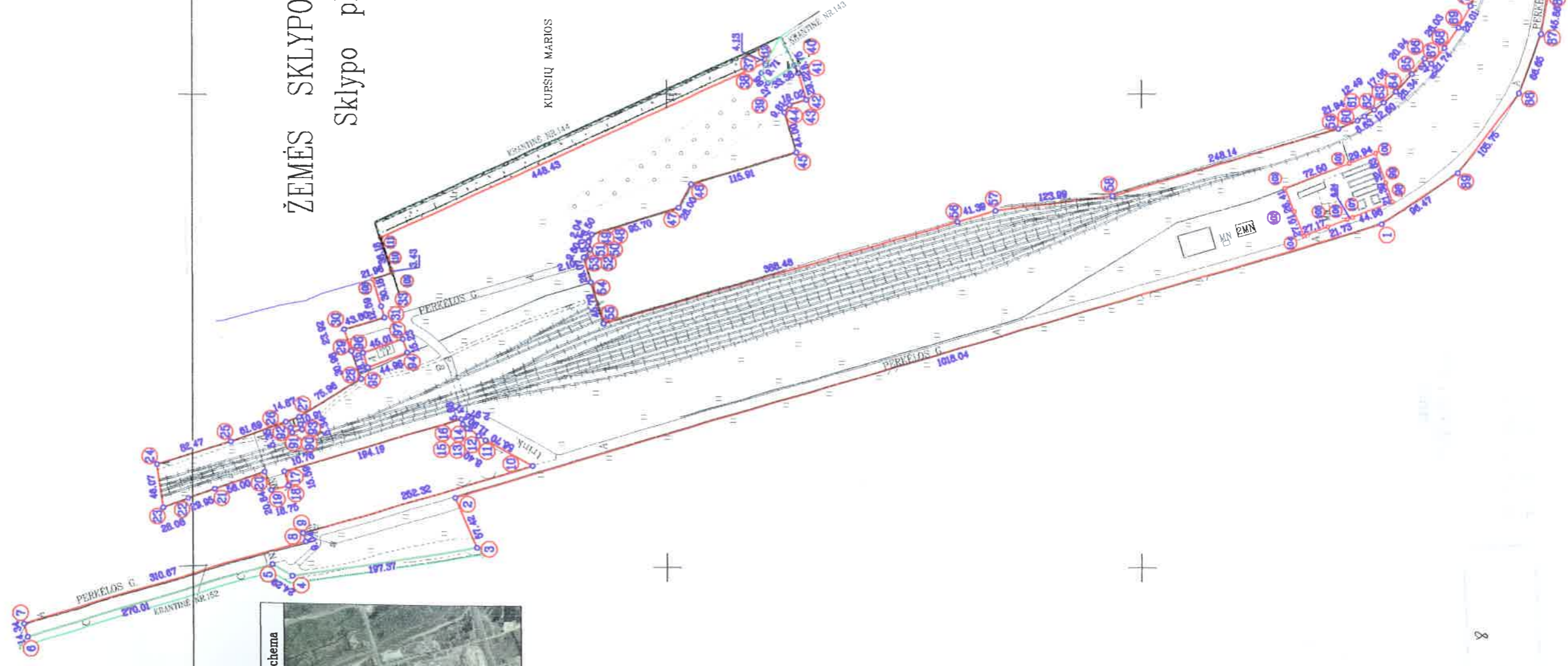
Juristė
Dovilė Bučiūtė 

2016-10-07

Vyresnioji juristė
Gitana Veitienė 

Vyriausiasis buhalteris
Gediminas Krūčius 

ŽEMĖS SKLYPO PLANAS M 1:5000
Sklypo plotas 248244 m²



Žemės sklypo išdėstymo schema

ŽEMĖS SKLYPO PLANAS M 1:5000

Sklypo plotas 248244 m²

Žemės sklypo kadastro Nr. 210100100001

KOORDINAČIŲ ŽINIARAŠTIS

Koordinacijų sistema							
Taško Nr.	Kodas	X	Y	Taško Nr.	Kodas	X	Y
1	R	6171247.37	320862.96	43	R	6171870.16	320988.69
2	R	6172223.32	320573.25	44	R	6171875.82	320980.67
3	R	6172199.73	320520.90	45	R	6171863.18	320938.53
4	R	6172394.60	320489.53	46	R	6171974.19	320905.20
5	R	6172415.70	320501.55	47	R	6171987.38	320880.49
6	R	6172674.86	320425.76	48	R	6172078.67	320851.80
7	R	6172678.70	320439.57	49	R	6172081.67	320846.03
8	R	6172380.54	320528.85	50	R	6172082.36	320844.11
9	R	6172383.15	320535.51	51	R	6172080.54	320836.27
10	R	6172141.02	320606.51	52	R	6172085.36	320827.97
11	R	6172190.85	320633.57	53	R	6172087.32	320827.32
12	R	6172197.96	320638.04	54	R	6172079.75	320800.30
13	R	6172207.39	320645.29	55	R	6172066.48	320756.48
14	R	6172210.30	320645.88	56	R	6171693.60	320865.46
15	R	6172214.94	320650.30	57	R	6171653.90	320877.15
16	R	6172216.61	320655.94	58	R	6171530.89	320892.69
17	R	6172402.91	320601.13	59	R	6171292.97	320963.18
18	R	6172398.41	320586.20	60	R	6171272.78	320971.76
19	R	6172416.53	320581.37	61	R	6171265.38	320976.20
20	R	6172423.74	320600.93	62	R	6171254.97	320983.11
21	R	6172476.59	320582.41	63	R	6171245.02	320990.83
22	R	6172504.85	320572.51	64	R	6171232.27	321002.14
23	R	6172531.35	320563.22	65	R	6171215.14	321020.82
24	R	6172538.10	320608.79	66	R	6171201.68	321036.86
25	R	6172459.17	320632.72	67	R	6171195.05	321031.67
26	R	6172400.97	320653.17	68	R	6171181.01	321048.26
27	R	6172387.08	320658.46	69	R	6171168.27	321069.71
28	R	6172322.32	320698.17	70	R	6171153.59	321092.43
29	R	6172332.37	320727.47	71	R	6171142.30	321118.21
30	R	6172339.64	320750.25	72	R	6171133.72	321143.93
31	R	6172297.68	320762.82	73	R	6171128.73	321173.96
33	R	6172301.32	320774.87	74	R	6171122.98	321202.66
37	R	6171895.33	321030.71	75	R	6171121.81	321230.86
38	R	6171899.79	321022.08	76	R	6171123.29	321260.60
39	R	6171892.80	321011.53				
40	R	6171864.97	321029.96				
41	R	6171861.05	321022.13				
42	R	6171852.96	320994.05				

SKLYPO CENTRO KOORDINATĖS

Koordinacijų sistema	Koordinatės X/Y	Planšeto nomenklatura
Sistema, kurioje vykdyti matavimai	X= 6171827 Y= 320883	
Valstybinė LKS-1994	X= 6171827 Y= 320883	24/54 - 0244
Žiniaraštį sudarė	Ona Jodelienė 2M-M-685, . . . 2010-09-13. (parašas) (vardas ir pavardė) (data)	

Ištrauka iš Lietuvos Administracinių teisių pažeidimų kodekso:

47 straipsnis. Pastovių žemėnaudos riboženklų sunaikinimas arba gadinimas - užtraukia baudą nuo dviejų šimtų penkiasdešimties iki penkių šimtų litų.

48 straipsnis. Geodezinio pagrindo punkto bei markšneiderystės ženklų sunaikinimas arba gadinimas - užtraukia baudą nuo penkių šimtų iki vieno tūkstančio litų.

KOORDINAČIŲ ŽINIARAŠTIS

Taško Nr.	Kodas	X	Y	Taško Nr.	Kodas	X	Y
77	R	6171127.53	321289.92				
78	R	6171135.21	321321.18				
79	R	6171146.10	321357.70				
80	R	6171198.76	321531.06				
81	R	6171175.63	321547.62				
82	R	6171142.80	321437.19				
83	R	6171083.24	321237.05				
84	R	6171071.58	321178.15				
85	R	6171069.50	321139.09				
86	R	6171071.33	321107.99				
87	R	6171079.18	321062.81				
88	R	6171102.82	321000.49				
89	R	6171167.17	320916.57				
90	R	6172384.05	320645.41				
91	R	6172394.26	320642.01				
92	R	6172395.98	320647.07				
93	R	6172385.63	320650.51				
94	R	6172273.20	320725.72				
95	R	6172315.41	320710.22				
96	R	6172320.41	320725.57				
97	R	6172277.85	320740.23				
98	R	6171236.03	320886.30				
99	R	6171242.87	320906.57				
100	R	6171253.56	320937.61				
101	R	6171281.55	320926.99				
102	R	6171349.16	320900.82				
103	R	6171339.60	320876.20				
104	R	6171329.55	320850.59				
105	R	6171304.14	320860.22				
106	R	6171283.88	320868.09				
107	R	6171278.09	320870.41				
108	R	6172310.05	320803.76				
109	R	6172289.27	320810.86				
110	R	6172290.33	320814.12				
111	R	6172301.53	320848.52				
112	R	6171893.43	321034.38				

Ekonomikos ir finansų
direktorius
Linas Liekis

Komercijos direktorius
Vytautas Kaunas

Juristė
Dovilė Bučiūtė 2016-10-07

Vyresnioji juristė
Gitana Veitienė 2016-10-07

Vyriausioji ekonomistė
Ligita Mikienė

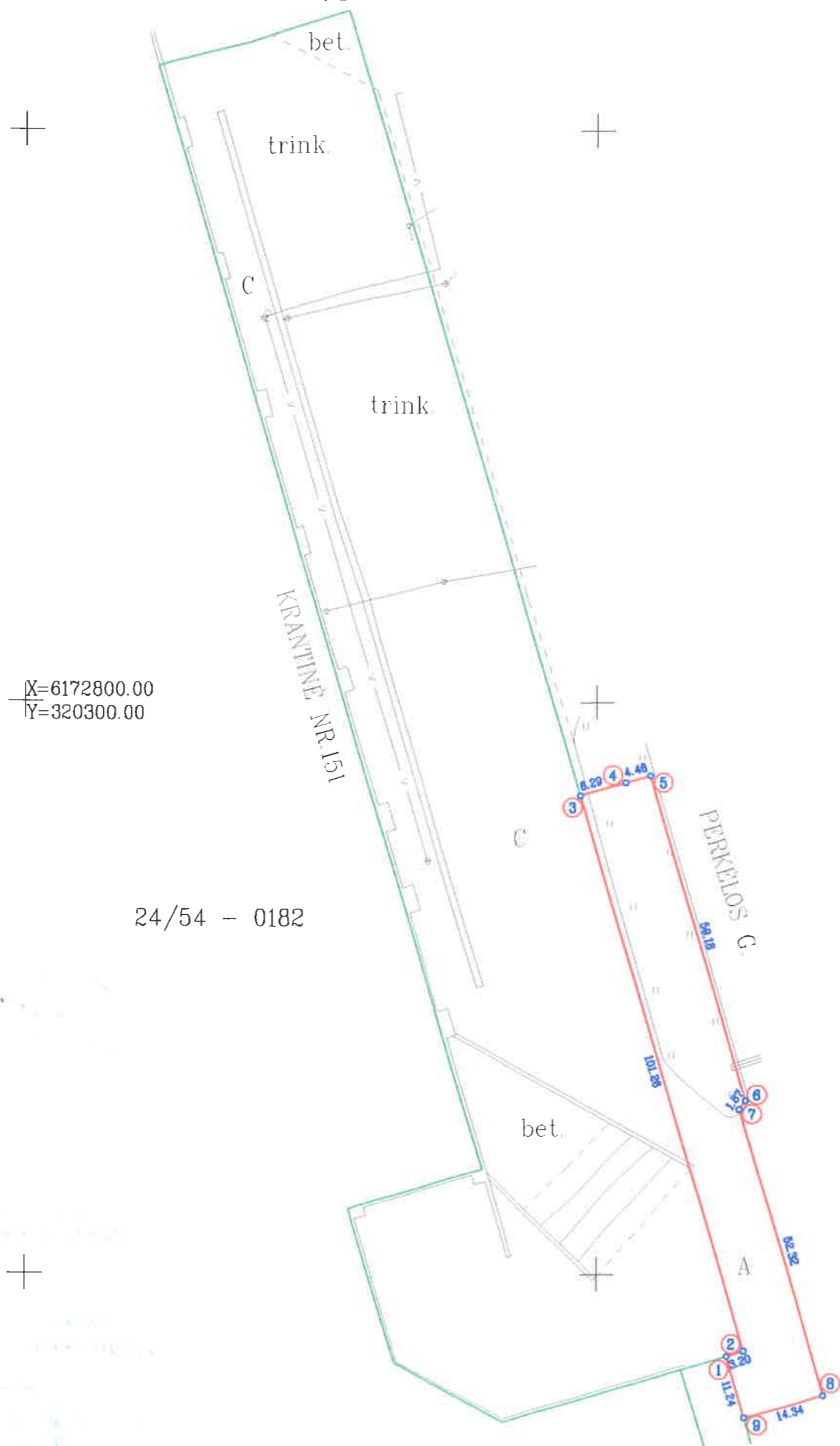
Vyriausiasis buhalteris
Šarūnas K... 2016-10-07

Technikos direktorius
Algirdas Kamarauskas

Žemės sklypo išdėstymo schema

ŽEMĖS SKLYPO PLANAS M 1:1000

Sklypo plotas 1385 m²



Kadastras:	vietovė	blokas		sklypas	
Žemės sklypo kadastro Nr.	2 1 0 1	0 0 1 0	:	0 0 0 1	1

Gatvė, namo Nr.	PERKELOS G.
Kaimas (miestelis)	
Seniūnija	
Miestas (rajonas)	KLAIPĖDA
Apskritis	

Gretimybė	Gretimų žemės sklypų kadastro Nr.	Pastabos
1,2,3		KRANTINĖ NR.151
3,4,5		LISCO BALTIC SERVICE
5,6,7,8,9		AB "KLAIPĖDOS JŪRŲ KROVINIŲ KOMPANIJA"
9,1		KRANTINĖ NR.152




Naudojamas uosto žemės plotas: 10881 m²
 Krantinių užimamas plotas: 9496 m²
 Krantinės Nr.151 užimamas plotas: 9496 m²

Klaipėdos valstybinio jūrų uosto žemės nuomos sutarties Nr. 20-117/2016⁵
 sudarytos 2016 m. 10 mėn. 05 d.

Priedas Nr. 3
 Išnuomotas sklypas pažymėtas linijomis ir taškais 1,2,3,4,5,6,7,8,9

Suderinta : KLAIPĖDOS VALSTYBINIO JŪRŲ UOSTO DIREKCIJA
 Nuomotojas:  (parašas)  2016-10-05 (data)
 A.V.

Nuomininkas : AB "KLAIPĖDOS JŪRŲ KROVINIŲ KOMPANIJA"
 (parašas)  (data)
 A.V.

 UAB "INŽINERINIAI TYRINĖJIMAI" KLAIPĖDOS FILIALAS Licenzija Nr.G-733-(314), išduota 2008 m. rugpjūčio 27 d.			
Pareigos	Parašas	Vardas, pavardė	Data
Direktorius		Andrius Každalavičius	2016-02-19
Vykdytojas		Ona Jodellienė	
Vykdytojas			
Komplekso Nr.			

ŽEMĖS SKLYPO PLANAS M 1:1000


Sklypo plotas 1385 m²

Žemės sklypo kadastro Nr. 210100100001

KOORDINAČIŲ ŽINIARAŠTIS

Koordinacijų sistema							
Taško Nr.	Kodas	X	Y	Taško Nr.	Kodas	X	Y
1	R	6172685.65	320422.60				
2	R	6172686.56	320425.67				
3	R	6172783.68	320397.03				
4	R	6172785.96	320405.01				
5	R	6172787.19	320409.29				
6	R	6172730.41	320425.96				
7	R	6172728.90	320424.85				
8	R	6172678.70	320439.57				
9	R	6172674.86	320425.76				

SKLYPO CENTRO KOORDINATĖS		
Koordinacijų sistema	Koordinatės X/Y	Planšeto nomenklatūra
Sistema, kurioje vykdyti matavimai	X= 6172727 Y= 320420	
Valstybinė LKS-1994	X= 6172727 Y= 320420	


Žiniaraštį sudarė		Ona Jodelienė (vardas ir pavardė)	2016-02-19 (data)
-------------------	---	--------------------------------------	----------------------


Ištrauka iš Lietuvos Administracinių teisių pažeidimų kodekso:


47 straipsnis. Pastovių žemėnaudų riboženklų sunaikinimas arba gadinimas – užtraukia baudą nuo dviejų šimtų penkiasdešimties iki penkių šimtų litų.


48 straipsnis. Geodezinio pagrindo punkto bei markšneiderystės ženklų sunaikinimas arba gadinimas – užtraukia baudą nuo penkių šimtų iki vieno tūkstančio litų.


Jonas Zibarkas
2016-10-07
Komandos direktorius


Technikos direktorius
Algirdas Kamarauskas
2016.10.07.


Ekonomikos ir finansų
direktorius
Linas Liekis


Juristė
Dovilė Bučiūtė 2016-10-07


Vyriausioji ekonomistė
Ligita Miliūnė
2016-10-07


Vyresnioji juristė
Gitanė Veitienė 2016-10-07

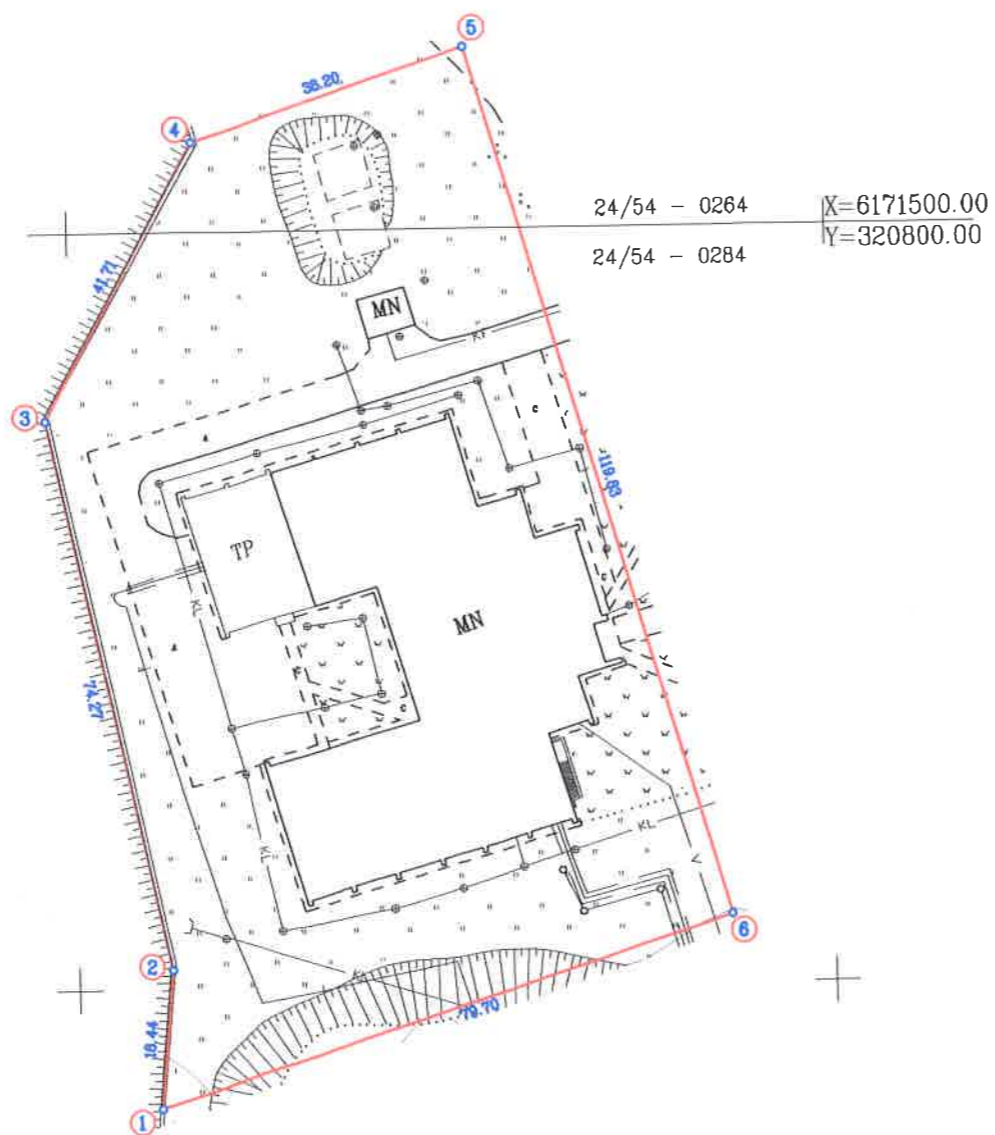

Vyriausiasis buv. teris
Sarūnas K...

Žemės sklypo išdėstymo schema



ŽEMĖS SKLYPO PLANAS M 1:1000

Sklypo plotas 8002 m²



Kadastras:	vietovė	blokas	sklypas
Žemės sklypo kadastro Nr.:		2 1 0 1 0 0 1 0 0 0 4 4	

Gatvė, namo Nr.	Kairių g.
Kaimas (miestelis)	
Seniūnija	
Miestas (rajonas)	Klaipėda
Apskritis	

Gretimybė	Gretimų žemės sklypo kadastro Nr.	Pastabos
1,2,3,4,5,6,1		vj KVJUD

Klaipėdos valstybinio jūrų uosto žemės nuomos sutarties Nr. 20-117/2016
sudarytos 2016 m. 10 mėn. 05 d.
Priedas Nr. 4
Išnuomos sklypas pažymėtas linijomis ir taškais: 1,2,3,4,5,6

Suderinta : KLAIPĖDOS VALSTYBINIO JŪRŲ UOSTO DIREKCIJA



Nuomotojas:  (parašas)  (data)
A.V.

Nuomininkas : AB "KLAIPĖDOS JŪRŲ KROVINIŲ KOMPANIJA"
 (parašas)  (data)
A.V.



UAB "INŽINERINIAI TYRINĖJIMAI"
KLAIPĖDOS FILIALAS

Licencija Nr. TK-733-(314), išduota 2008 m. rugpjūčio 27 d.

Pareigos	Parašas	Vardas, pavardė	Data
Direktorius		Andrius Každalevičius	2016-02-18
Vykdytojas		Ona Jodelienė	
Vykdytojas			
Komplekso Nr.			

ŽEMĖS SKLYPO PLANAS M 1:1000


Sklypo plotas 8002 m²

Žemės sklypo kadastro Nr. 210100100044

KOORDINAČIŲ ŽINIARAŠTIS

Koordinacijų sistema LKS-94							
Taško Nr.	Kodas	X	Y	Taško Nr.	Kodas	X	Y
1	R	6171384.19	320710.58				
2	R	6171402.54	320712.28				
3	R	6171475.16	320696.70				
4	R	6171511.86	320716.52				
5	R	6171523.92	320752.77				
6	R	6171408.89	320786.35				

SKLYPO CENTRO KOORDINATĖS		
Koordinacijų sistema	Koordinatės X/Y	Planšeto nomenklatūra
Sistema, kurioje vykdyti matavimai	X= 6171451 Y= 320729	
Valstybinė LKS-1994	X= 6171451 Y= 320729	

Ziniaraštį sudarė		Ona Jodelienė 2M-M-685	2016-02-19
	(parasas)	(vardas ir pavardė)	(data)

Ištrauka iš Lietuvos Administracinių teisų pažeidimų kodekso:

47 straipsnis. Pastovių žemėnaudos riboženklų sunaikinimas arba gadinimas - užtraukia baudą nuo dviejų šimtų penkiasdešimties iki penkių šimtų litų.

48 straipsnis. Geodezinio pagrindo punkto bei markšneiderystės ženklų sunaikinimas arba gadinimas - užtraukia baudą nuo penkių šimtų iki vieno tūkstančio litų.

Gasys Zybartas
2016-10-07
 Gamtos direktorius

Linas Liekis
 Ekonomikos ir finansų direktorius
 Linas Liekis

Algirdas Kamarauskas
 Technikos direktorius
 Algirdas Kamarauskas
 2016.10.07

Ligita Mikienė
 Vyriausioji ekonomistė
 Ligita Mikienė
 2016-10-07

Juristė
 Dovilė Bučiūtė *Dovilė Bučiūtė* 2016-10-07

Vyresnioji juristė
 Gitana Veitienė *Gitana Veitienė* 2016-10-07

Vyriausiasis buhalteris
...

5 priedas
Nekilnojamo turto registro centro centrinio banko išrašo
(pastatui) kopijos



VALSTYBĖS ĮMONĖ REGISTRŲ CENTRAS

Vinco Kudirkos g. 18-3, 03105 Vilnius, tel. (8 5) 2688 262, faks. (8 5) 2688 311, el.p. info@registrucentras.lt

NEKILNOJAMOJO TURTO REGISTRO CENTRINIO DUOMENŲ BANKO IŠRAŠAS

2018-05-24 14:57:01

1. Nekilnojamojo turto registre įregistruotas turtas:

Registro Nr.: **50/115768**
Registro tipas: **Statiniai**
Sudarymo data: **1995-06-29**
Adresas: **Klaipėda, Perkėlos g. 10**
Registro tvarkytojas: **Valstybės įmonės Registrų centro Klaipėdos filialas**

2. Nekilnojamieji daiktai:

2.1.

Pastatas - Administracinis

Unikalus daikto numeris: **2198-5004-2017**
Daikto pagrindinė naudojimo paskirtis: **Administracinė**
Pažymėjimas plane: **1B2b**
Statybos pradžios metai: **1985**
Statybos pabaigos metai: **1985**
Baigtumo procentas: **100 %**
Šildymas: **Centrinis šildymas iš centralizuotų sistemų**
Vandentiekis: **Komunalinis vandentiekis**
Nuotekų šalinimas: **Komunalinis nuotekų šalinimas**
Dujos: **Nėra**
Sienos: **Gelžbetonio plokštės**
Stogo danga: **Ruberoidas**
Aukštų skaičius: **2**
Bendras plotas: **6493.64 kv. m**
Pagrindinis plotas: **2042.35 kv. m**
Tūris: **25290 kub. m**
Užstatytas plotas: **2800.00 kv. m**
Koordinatė X: **6173227.42**
Koordinatė Y: **320473.16**
Atkūrimo sąnaudos (statybos vertė): **2212118 Eur**
Fizinio nusidėvėjimo procentas: **18 %**
Atkuriamoji vertė: **1813890 Eur**
Vidutinė rinkos vertė: **1450996 Eur**
Vidutinės rinkos vertės nustatymo data: **2003-11-07**
Kadastro duomenų nustatymo data: **2000-08-21**

2.2.

Pastatas - Slėptuvė

Unikalus daikto numeris: **2198-7007-2015**
Daikto pagrindinė naudojimo paskirtis: **Specialioji**
Pažymėjimas plane: **3O1b**
Statybos pradžios metai: **1987**
Statybos pabaigos metai: **1987**
Baigtumo procentas: **100 %**
Šildymas: **Centrinis šildymas iš centralizuotų sistemų**
Vandentiekis: **Komunalinis vandentiekis**
Nuotekų šalinimas: **Komunalinis nuotekų šalinimas**
Dujos: **Nėra**
Sienos: **Gelžbetonio blokai**
Stogo danga: **Ruberoidas**
Aukštų skaičius: **1**
Bendras plotas: **488.77 kv. m**
Pagrindinis plotas: **225.74 kv. m**
Tūris: **2146 kub. m**
Užstatytas plotas: **596.00 kv. m**
Atkūrimo sąnaudos (statybos vertė): **391000 Eur**
Fizinio nusidėvėjimo procentas: **35 %**

Atkuriamoji vertė: **254000 Eur**
Vidutinė rinkos vertė: **107000 Eur**
Vidutinės rinkos vertės nustatymo būdas: **Atkuriamoji vertė**
Vidutinės rinkos vertės nustatymo data: **2016-09-13**
Kadastro duomenų nustatymo data: **1995-09-26**

2.3. **Pastatas - Garažas**
Unikalus daikto numeris: **2198-9007-4019**
Daikto pagrindinė naudojimo paskirtis: **Garažų**
Pažymėjimas plane: **5G1b**
Statybos pabaigos metai: **1989**
Baigtumo procentas: **100 %**
Šildymas: **Centrinis šildymas iš centralizuotų sistemų**
Vandentiekis: **Komunalinis vandentiekis**
Nuotekų šalinimas: **Komunalinis nuotekų šalinimas**
Sienos: **Gelžbetonio blokai**
Stogo danga: **Ruloninė danga**
Aukštų skaičius: **1**
Bendras plotas: **207.28 kv. m**
Pagrindinis plotas: **112.98 kv. m**
Tūris: **1576 kub. m**
Užstatytas plotas: **243.00 kv. m**
Atkūrimo sąnaudos (statybos vertė): **73031 Eur**
Fizinio nusidėvėjimo procentas: **18 %**
Atkuriamoji vertė: **59885 Eur**
Vidutinė rinkos vertė: **38925 Eur**
Vidutinės rinkos vertės nustatymo data: **2002-08-14**
Kadastro duomenų nustatymo data: **1995-04-25**

2.4. **Pastatas - Transformatorinė**
Unikalus daikto numeris: **2198-6006-1017**
Daikto pagrindinė naudojimo paskirtis: **Gamybos, pramonės**
Pažymėjimas plane: **6P1p**
Statybos pradžios metai: **1986**
Statybos pabaigos metai: **1986**
Baigtumo procentas: **100 %**
Šildymas: **Nėra**
Vandentiekis: **Nėra**
Nuotekų šalinimas: **Nėra**
Dujos: **Nėra**
Sienos: **Plytos**
Stogo danga: **Ruberoidas**
Aukštų skaičius: **1**
Bendras plotas: **82.73 kv. m**
Pagrindinis plotas: **82.73 kv. m**
Tūris: **472 kub. m**
Užstatytas plotas: **105.00 kv. m**
Atkūrimo sąnaudos (statybos vertė): **46615 Eur**
Atkuriamoji vertė: **38224 Eur**
Vidutinė rinkos vertė: **26757 Eur**
Vidutinės rinkos vertės nustatymo būdas: **Atkuriamoji vertė**
Vidutinės rinkos vertės nustatymo data: **2002-05-09**
Kadastro duomenų nustatymo data: **1995-05-10**

2.5. **Pastatas - Hidraulinė**
Unikalus daikto numeris: **2198-6005-7015**
Daikto pagrindinė naudojimo paskirtis: **Kita**
Pažymėjimas plane: **7H1p**
Statybos pradžios metai: **1986**
Statybos pabaigos metai: **1986**
Baigtumo procentas: **100 %**
Šildymas: **Nėra**

Vandentiekis: **Nėra**
Nuotekų šalinimas: **Nėra**
Dujos: **Nėra**
Sienos: **Plytos**
Stogo danga: **Ruberoidas**
Aukštų skaičius: **1**
Bendras plotas: **33.87 kv. m**
Pagrindinis plotas: **33.87 kv. m**
Tūris: **146 kub. m**
Užstatytas plotas: **46.00 kv. m**
Atkūrimo sąnaudos (statybos vertė): **25300 Eur**
Fizinio nusidėvėjimo procentas: **36 %**
Atkuriamoji vertė: **16200 Eur**
Vidutinė rinkos vertė: **16200 Eur**
Vidutinės rinkos vertės nustatymo būdas: **Atkuriamoji vertė**
Vidutinės rinkos vertės nustatymo data: **2016-09-13**
Kadastro duomenų nustatymo data: **1995-07-03**

2.6. **Pastatas - Kontrolinė**

Unikalus daikto numeris: **2199-4010-5018**
Daikto pagrindinė naudojimo paskirtis: **Kita**
Pažymėjimas plane: **8H1Ž**
Statybos pradžios metai: **1995**
Statybos pabaigos metai: **1995**
Baigtumo procentas: **100 %**
Šildymas: **Nėra**
Vandentiekis: **Komunalinis vandentiekis**
Nuotekų šalinimas: **Komunalinis nuotekų šalinimas**
Dujos: **Nėra**
Sienos: **Medis su karkasu**
Stogo danga: **Metalas**
Aukštų skaičius: **1**
Bendras plotas: **122.13 kv. m**
Pagrindinis plotas: **107.33 kv. m**
Tūris: **339 kub. m**
Užstatytas plotas: **133.00 kv. m**
Atkūrimo sąnaudos (statybos vertė): **52200 Eur**
Fizinio nusidėvėjimo procentas: **56 %**
Atkuriamoji vertė: **23000 Eur**
Vidutinė rinkos vertė: **23000 Eur**
Vidutinės rinkos vertės nustatymo būdas: **Atkuriamoji vertė**
Vidutinės rinkos vertės nustatymo data: **2016-09-13**
Kadastro duomenų nustatymo data: **1995-06-04**

2.7. **Pastatas - Hidraulinė**

Unikalus daikto numeris: **2198-7007-1018**
Daikto pagrindinė naudojimo paskirtis: **Kita**
Pažymėjimas plane: **9H1p**
Statybos pradžios metai: **1987**
Statybos pabaigos metai: **1987**
Baigtumo procentas: **100 %**
Šildymas: **Nėra**
Vandentiekis: **Nėra**
Nuotekų šalinimas: **Nėra**
Dujos: **Nėra**
Sienos: **Plytos**
Stogo danga: **Ruberoidas**
Aukštų skaičius: **1**
Bendras plotas: **34.50 kv. m**
Pagrindinis plotas: **34.50 kv. m**
Tūris: **147 kub. m**

- Užstatytas plotas: **46.00 kv. m**
Atkūrimo sąnaudos (statybos vertė): **25400 Eur**
Fizinio nusidėvėjimo procentas: **35 %**
Atkuriamoji vertė: **16500 Eur**
Vidutinė rinkos vertė: **16500 Eur**
Vidutinės rinkos vertės nustatymo būdas: **Atkuriamoji vertė**
Vidutinės rinkos vertės nustatymo data: **2016-09-13**
Kadastro duomenų nustatymo data: **1995-07-03**
- 2.8. **Pastatas - Siurblinė**
Unikalus daikto numeris: **2198-6006-2014**
Daikto pagrindinė naudojimo paskirtis: **Kita**
Pažymėjimas plane: **10H1p**
Statybos pradžios metai: **1986**
Statybos pabaigos metai: **1986**
Baigtumo procentas: **100 %**
Šildymas: **Nėra**
Vandentiekis: **Nėra**
Nuotekų šalinimas: **Nėra**
Dujos: **Nėra**
Sienos: **Plytos**
Stogo danga: **Ruberoidas**
Aukštų skaičius: **1**
Bendras plotas: **68.81 kv. m**
Pagrindinis plotas: **62.10 kv. m**
Tūris: **442 kub. m**
Užstatytas plotas: **47.00 kv. m**
Atkūrimo sąnaudos (statybos vertė): **55045 Eur**
Atkuriamoji vertė: **45137 Eur**
Vidutinė rinkos vertė: **31596 Eur**
Vidutinės rinkos vertės nustatymo būdas: **Atkuriamoji vertė**
Vidutinės rinkos vertės nustatymo data: **2002-05-09**
Kadastro duomenų nustatymo data: **1995-05-10**
- 2.9. **Pastatas - Šunidė**
Unikalus daikto numeris: **2198-6005-9010**
Daikto pagrindinė naudojimo paskirtis: **Kita**
Pažymėjimas plane: **11H1p**
Statybos pradžios metai: **1986**
Statybos pabaigos metai: **1986**
Baigtumo procentas: **100 %**
Šildymas: **Nėra**
Vandentiekis: **Komunalinis vandentiekis**
Nuotekų šalinimas: **Komunalinis nuotekų šalinimas**
Dujos: **Nėra**
Sienos: **Plytos**
Stogo danga: **Ruberoidas**
Aukštų skaičius: **1**
Bendras plotas: **39.83 kv. m**
Pagrindinis plotas: **31.26 kv. m**
Tūris: **185 kub. m**
Užstatytas plotas: **40.00 kv. m**
Atkūrimo sąnaudos (statybos vertė): **17348 Eur**
Fizinio nusidėvėjimo procentas: **24 %**
Atkuriamoji vertė: **13207 Eur**
Vidutinė rinkos vertė: **5228 Eur**
Vidutinės rinkos vertės nustatymo būdas: **Atkuriamoji vertė**
Vidutinės rinkos vertės nustatymo data: **2002-05-09**
Kadastro duomenų nustatymo data: **1995-07-10**
- 2.10. **Pastatas - Siurblinė**
Unikalus daikto numeris: **2198-6005-8012**

Daikto pagrindinė naudojimo paskirtis: **Kita**
Pažymėjimas plane: **12H1p**
Statybos pradžios metai: **1986**
Statybos pabaigos metai: **1986**
Baigtumo procentas: **100 %**
Šildymas: **Centrinis šildymas iš centralizuotų sistemų**
Vandentiekis: **Komunalinis vandentiekis**
Nuotekų šalinimas: **Komunalinis nuotekų šalinimas**
Dujos: **Nėra**
Sienos: **Plytos**
Stogo danga: **Ruberoidas**
Aukštų skaičius: **1**
Bendras plotas: **48.34 kv. m**
Pagrindinis plotas: **41.06 kv. m**
Tūris: **373 kub. m**
Užstatytas plotas: **34.00 kv. m**
Atkūrimo sąnaudos (statybos vertė): **35623 Eur**
Fizinio nusidėvėjimo procentas: **24 %**
Atkuriamoji vertė: **27166 Eur**
Vidutinė rinkos vertė: **26664 Eur**
Vidutinės rinkos vertės nustatymo būdas: **Atkuriamoji vertė**
Vidutinės rinkos vertės nustatymo data: **2002-02-09**
Kadastro duomenų nustatymo data: **1995-05-10**

2.11. **Pastatas - Paviljonas**

Unikalus daikto numeris: **2199-4010-8011**
Daikto pagrindinė naudojimo paskirtis: **Kita**
Pažymėjimas plane: **13H1ž**
Statybos pradžios metai: **1994**
Statybos pabaigos metai: **1994**
Baigtumo procentas: **100 %**
Šildymas: **Nėra**
Vandentiekis: **Komunalinis vandentiekis**
Nuotekų šalinimas: **Komunalinis nuotekų šalinimas**
Dujos: **Nėra**
Sienos: **Medis su karkasu**
Stogo danga: **Metalas**
Aukštų skaičius: **1**
Bendras plotas: **124.41 kv. m**
Pagrindinis plotas: **113.05 kv. m**
Tūris: **383 kub. m**
Užstatytas plotas: **135.00 kv. m**
Koordinatė X: **6172961.47**
Koordinatė Y: **320527.37**
Vidutinės rinkos vertės nustatymo data: **2002-05-09**
Kadastro duomenų nustatymo data: **1995-05-10**

2.12. **Pastatas - Kontrolinė**

Unikalus daikto numeris: **2199-5003-9016**
Daikto pagrindinė naudojimo paskirtis: **Kita**
Pažymėjimas plane: **14H1ž**
Statybos pradžios metai: **1995**
Statybos pabaigos metai: **1995**
Baigtumo procentas: **100 %**
Šildymas: **Nėra**
Vandentiekis: **Nėra**
Nuotekų šalinimas: **Nėra**
Dujos: **Nėra**
Sienos: **Medis su karkasu**
Stogo danga: **Metalas**
Aukštų skaičius: **1**

Bendras plotas: **7.96 kv. m**
Pagrindinis plotas: **7.96 kv. m**
Tūris: **24 kub. m**
Užstatytas plotas: **9.00 kv. m**
Atkūrimo sąnaudos (statybos vertė): **3070 Eur**
Fizinio nusidėvėjimo procentas: **47 %**
Atkuriamoji vertė: **1628 Eur**
Vidutinė rinkos vertė: **1628 Eur**
Vidutinės rinkos vertės nustatymo būdas: **Atkuriamoji vertė**
Vidutinės rinkos vertės nustatymo data: **2013-09-16**
Kadastro duomenų nustatymo data: **1995-06-28**

2.13. **Pastatas - Kontrolinė**

Unikalus daikto numeris: **2198-5004-2360**
Daikto pagrindinė naudojimo paskirtis: **Kita**
Pažymėjimas plane: **15H1ž**
Statybos pradžios metai: **1995**
Statybos pabaigos metai: **1995**
Baigtumo procentas: **100 %**
Šildymas: **Nėra**
Vandentiekis: **Nėra**
Nuotekų šalinimas: **Nėra**
Dujos: **Nėra**
Sienos: **Medis su karkasu**
Stogo danga: **Metalas**
Aukštų skaičius: **1**
Bendras plotas: **8.03 kv. m**
Pagrindinis plotas: **8.03 kv. m**
Tūris: **24 kub. m**
Užstatytas plotas: **9.00 kv. m**
Atkūrimo sąnaudos (statybos vertė): **3070 Eur**
Fizinio nusidėvėjimo procentas: **47 %**
Atkuriamoji vertė: **1628 Eur**
Vidutinė rinkos vertė: **1628 Eur**
Vidutinės rinkos vertės nustatymo būdas: **Atkuriamoji vertė**
Vidutinės rinkos vertės nustatymo data: **2013-09-16**
Kadastro duomenų nustatymo data: **1995-05-10**

2.14. **Pastatas - Kontrolinė**

Unikalus daikto numeris: **2198-9007-3010**
Daikto pagrindinė naudojimo paskirtis: **Kita**
Pažymėjimas plane: **16H1p**
Statybos pradžios metai: **1989**
Statybos pabaigos metai: **1989**
Baigtumo procentas: **100 %**
Šildymas: **Nėra**
Vandentiekis: **Nėra**
Nuotekų šalinimas: **Nėra**
Dujos: **Nėra**
Sienos: **Plytos**
Stogo danga: **Ruberoidas**
Aukštų skaičius: **1**
Bendras plotas: **16.46 kv. m**
Pagrindinis plotas: **11.04 kv. m**
Tūris: **103 kub. m**
Užstatytas plotas: **31.00 kv. m**
Atkūrimo sąnaudos (statybos vertė): **15813 Eur**
Fizinio nusidėvėjimo procentas: **28 %**
Atkuriamoji vertė: **11382 Eur**
Vidutinė rinkos vertė: **11382 Eur**
Vidutinės rinkos vertės nustatymo būdas: **Atkuriamoji vertė**

Vidutinės rinkos vertės nustatymo data: **2012-03-15**
Kadastro duomenų nustatymo data: **1995-06-02**

2.15. **Pastatas - Kontrolinė**
Unikalus daikto numeris: **2199-4010-7012**
Daikto pagrindinė naudojimo paskirtis: **Kita**
Pažymėjimas plane: **17H1p**
Statybos pradžios metai: **1995**
Statybos pabaigos metai: **1995**
Baigtumo procentas: **100 %**
Šildymas: **Nėra**
Vandentiekis: **Nėra**
Nuotekų šalinimas: **Nėra**
Dujos: **Nėra**
Sienos: **Plytos**
Stogo danga: **Ruberoidas**
Aukštų skaičius: **1**
Bendras plotas: **7.04 kv. m**
Pagrindinis plotas: **7.04 kv. m**
Tūris: **28 kub. m**
Užstatytas plotas: **12.00 kv. m**
Atkūrimo sąnaudos (statybos vertė): **4840 Eur**
Fizinio nusidėvėjimo procentas: **25 %**
Atkuriamoji vertė: **3630 Eur**
Vidutinė rinkos vertė: **3630 Eur**
Vidutinės rinkos vertės nustatymo būdas: **Atkuriamoji vertė**
Vidutinės rinkos vertės nustatymo data: **2016-09-13**
Kadastro duomenų nustatymo data: **1995-06-02**

2.16. **Pastatas - Kontrolinė**
Unikalus daikto numeris: **2199-5004-0015**
Daikto pagrindinė naudojimo paskirtis: **Kita**
Pažymėjimas plane: **18H1p**
Statybos pradžios metai: **1995**
Statybos pabaigos metai: **1995**
Baigtumo procentas: **100 %**
Šildymas: **Nėra**
Vandentiekis: **Nėra**
Nuotekų šalinimas: **Nėra**
Dujos: **Nėra**
Sienos: **Plytos**
Stogo danga: **Ruberoidas**
Aukštų skaičius: **1**
Bendras plotas: **20.08 kv. m**
Pagrindinis plotas: **20.08 kv. m**
Tūris: **73 kub. m**
Užstatytas plotas: **30.00 kv. m**
Atkūrimo sąnaudos (statybos vertė): **13200 Eur**
Fizinio nusidėvėjimo procentas: **25 %**
Atkuriamoji vertė: **9910 Eur**
Vidutinė rinkos vertė: **9910 Eur**
Vidutinės rinkos vertės nustatymo būdas: **Atkuriamoji vertė**
Vidutinės rinkos vertės nustatymo data: **2016-09-13**
Kadastro duomenų nustatymo data: **1995-07-10**

2.17. **Pastatas - Gervinė**
Unikalus daikto numeris: **2198-6006-0018**
Daikto pagrindinė naudojimo paskirtis: **Kita**
Pažymėjimas plane: **21H1p**
Statybos pradžios metai: **1986**
Statybos pabaigos metai: **1986**
Baigtumo procentas: **100 %**

Šildymas: **Nėra**
Vandentiekis: **Nėra**
Nuotekų šalinimas: **Nėra**
Dujos: **Nėra**
Sienos: **Plytos**
Stogo danga: **Ruberoidas**
Aukštų skaičius: **1**
Bendras plotas: **51.57 kv. m**
Pagrindinis plotas: **51.57 kv. m**
Tūris: **264 kub. m**
Užstatytas plotas: **70.00 kv. m**
Atkūrimo sąnaudos (statybos vertė): **42800 Eur**
Fizinio nusidėvėjimo procentas: **36 %**
Atkuriamoji vertė: **27400 Eur**
Vidutinė rinkos vertė: **27400 Eur**
Vidutinės rinkos vertės nustatymo būdas: **Atkuriamoji vertė**
Vidutinės rinkos vertės nustatymo data: **2016-09-13**
Kadastro duomenų nustatymo data: **1995-10-02**

2.18. **Pastatas - Parduotuvė**

Unikalus daikto numeris: **2199-4010-6015**
Daikto pagrindinė naudojimo paskirtis: **Prekybos**
Pažymėjimas plane: **34E1ž**
Statybos pradžios metai: **1995**
Statybos pabaigos metai: **1995**
Baigtumo procentas: **100 %**
Šildymas: **Nėra**
Vandentiekis: **Nėra**
Nuotekų šalinimas: **Nėra**
Dujos: **Nėra**
Sienos: **Medis su karkasu**
Stogo danga: **Metalas**
Aukštų skaičius: **1**
Bendras plotas: **62.62 kv. m**
Pagrindinis plotas: **30.65 kv. m**
Tūris: **181 kub. m**
Užstatytas plotas: **67.00 kv. m**
Atkūrimo sąnaudos (statybos vertė): **9681 Eur**
Fizinio nusidėvėjimo procentas: **15 %**
Atkuriamoji vertė: **8229 Eur**
Vidutinė rinkos vertė: **10698 Eur**
Vidutinės rinkos vertės nustatymo būdas: **Masinis vertinimas**
Vidutinės rinkos vertės nustatymo data: **2002-05-09**
Kadastro duomenų nustatymo data: **1995-10-03**

2.19. **Pastatas - Garažas**

Unikalus daikto numeris: **2199-4010-4019**
Daikto pagrindinė naudojimo paskirtis: **Garažų**
Pažymėjimas plane: **35G1b**
Statybos pradžios metai: **1994**
Statybos pabaigos metai: **1994**
Baigtumo procentas: **100 %**
Šildymas: **Nėra**
Vandentiekis: **Nėra**
Nuotekų šalinimas: **Nėra**
Dujos: **Nėra**
Sienos: **Gelžbetonio blokai**
Stogo danga: **Ruberoidas**
Aukštų skaičius: **1**
Bendras plotas: **215.00 kv. m**
Pagrindinis plotas: **215.00 kv. m**

Tūris: **618 kub. m**
Užstatytas plotas: **252.00 kv. m**
Atkūrimo sąnaudos (statybos vertė): **35665 Eur**
Fizinio nusidėvėjimo procentas: **8 %**
Atkuriamoji vertė: **32812 Eur**
Vidutinė rinkos vertė: **19687 Eur**
Vidutinės rinkos vertės nustatymo būdas: **Atkuriamoji vertė**
Vidutinės rinkos vertės nustatymo data: **2002-05-09**
Kadastro duomenų nustatymo data: **1995-10-05**

2.20. **Pastatas - Garažas**

Unikalus daikto numeris: **2199-4010-3012**
Daikto pagrindinė naudojimo paskirtis: **Garažų**
Pažymėjimas plane: **36G1b**
Statybos pradžios metai: **1994**
Statybos pabaigos metai: **1994**
Baigtumo procentas: **100 %**
Šildymas: **Nėra**
Vandentiekis: **Nėra**
Nuotekų šalinimas: **Nėra**
Dujos: **Nėra**
Sienos: **Gelžbetonio blokai**
Stogo danga: **Ruberoidas**
Aukštų skaičius: **1**
Bendras plotas: **19.35 kv. m**
Pagrindinis plotas: **19.35 kv. m**
Tūris: **56 kub. m**
Užstatytas plotas: **23.00 kv. m**
Atkūrimo sąnaudos (statybos vertė): **3232 Eur**
Fizinio nusidėvėjimo procentas: **8 %**
Atkuriamoji vertė: **2973 Eur**
Vidutinė rinkos vertė: **1784 Eur**
Vidutinės rinkos vertės nustatymo būdas: **Atkuriamoji vertė**
Vidutinės rinkos vertės nustatymo data: **2002-05-09**
Kadastro duomenų nustatymo data: **1995-10-05**

2.21. **Pastatas - Kontrolinė**

Unikalus daikto numeris: **2199-5004-4015**
Daikto pagrindinė naudojimo paskirtis: **Kita**
Pažymėjimas plane: **37H1p**
Statybos pradžios metai: **1995**
Statybos pabaigos metai: **1995**
Baigtumo procentas: **100 %**
Šildymas: **Nėra**
Vandentiekis: **Komunalinis vandentiekis**
Nuotekų šalinimas: **Komunalinis nuotekų šalinimas**
Dujos: **Nėra**
Sienos: **Plytos**
Stogo danga: **Ruberoidas**
Aukštų skaičius: **1**
Bendras plotas: **19.99 kv. m**
Pagrindinis plotas: **4.05 kv. m**
Tūris: **172 kub. m**
Užstatytas plotas: **49.00 kv. m**
Atkūrimo sąnaudos (statybos vertė): **32200 Eur**
Fizinio nusidėvėjimo procentas: **25 %**
Atkuriamoji vertė: **24100 Eur**
Vidutinė rinkos vertė: **24100 Eur**
Vidutinės rinkos vertės nustatymo būdas: **Atkuriamoji vertė**
Vidutinės rinkos vertės nustatymo data: **2016-09-13**
Kadastro duomenų nustatymo data: **1995-10-10**

- 2.22. **Pastatas - Katilinė**
Unikalus daikto numeris: **2198-9007-4028**
Daikto pagrindinė naudojimo paskirtis: **Gamybos, pramonės**
Pažymėjimas plane: **38P1p**
Statybos pradžios metai: **1997**
Statybos pabaigos metai: **1997**
Baigtumo procentas: **100 %**
Šildymas: **Nėra**
Vandentiekis: **Komunalinis vandentiekis**
Nuotekų šalinimas: **Komunalinis nuotekų šalinimas**
Dujos: **Nėra**
Sienos: **Plytos**
Stogo danga: **Ruberoidas**
Aukštų skaičius: **1**
Bendras plotas: **48.59 kv. m**
Pagrindinis plotas: **48.59 kv. m**
Tūris: **315 kub. m**
Užstatytas plotas: **65.00 kv. m**
Atkūrimo sąnaudos (statybos vertė): **47208 Eur**
Fizinio nusidėvėjimo procentas: **11 %**
Atkuriamoji vertė: **41995 Eur**
Vidutinė rinkos vertė: **18698 Eur**
Vidutinės rinkos vertės nustatymo būdas: **Atkuriamoji vertė**
Vidutinės rinkos vertės nustatymo data: **2002-05-09**
Kadastro duomenų nustatymo data: **1998-07-16**
- 2.23. **Pastatas - Sandėlis popieriaus ir generalinių krovinių krovai**
Unikalus daikto numeris: **4400-1584-7017**
Daikto pagrindinė naudojimo paskirtis: **Sandėliavimo**
Pažymėjimas plane: **39F1g**
Statybos pradžios metai: **2007**
Statybos pabaigos metai: **2008**
Baigtumo procentas: **100 %**
Šildymas: **Nėra**
Vandentiekis: **Komunalinis vandentiekis**
Nuotekų šalinimas: **Komunalinis nuotekų šalinimas**
Dujos: **Nėra**
Sienos: **Metalas su karkasu**
Stogo danga: **Bitumas**
Aukštų skaičius: **1**
Bendras plotas: **4001.13 kv. m**
Pagrindinis plotas: **3945.98 kv. m**
Tūris: **49148 kub. m**
Užstatytas plotas: **5231.00 kv. m**
Koordinatė X: **6172600.78**
Koordinatė Y: **320503**
Atkūrimo sąnaudos (statybos vertė): **1714000 Eur**
Atkuriamoji vertė: **1371000 Eur**
Vidutinė rinkos vertė: **576000 Eur**
Vidutinės rinkos vertės nustatymo būdas: **Atkuriamoji vertė**
Vidutinės rinkos vertės nustatymo data: **2018-01-01**
Kadastro duomenų nustatymo data: **2008-05-28**
- 2.24. **Pastatas - Gervinė**
Unikalus daikto numeris: **2198-6006-0028**
Daikto pagrindinė naudojimo paskirtis: **Pagalbinio ūkio**
Pažymėjimas plane: **19H1p**
Statybos pabaigos metai: **1986**
Baigtumo procentas: **100 %**
Šildymas: **Nešildomas**
Sienos: **Plytų mūras**

Aukštų skaičius: **1**
Tūris: **308 kub. m**
Užstatytas plotas: **81.00 kv. m**
Atkūrimo sąnaudos (statybos vertė): **15165 Eur**
Fizinio nusidėvėjimo procentas: **18 %**
Atkuriamoji vertė: **12435 Eur**
Vidutinė rinkos vertė: **8704 Eur**
Vidutinės rinkos vertės nustatymo data: **2002-05-09**
Kadastro duomenų nustatymo data: **1995-10-02**

2.25. **Pastatas - Gervinė**

Unikalus daikto numeris: **2198-6006-0030**
Daikto pagrindinė naudojimo paskirtis: **Pagalbinio ūkio**
Pažymėjimas plane: **20H1p**
Statybos pabaigos metai: **1987**
Baigtumo procentas: **100 %**
Šildymas: **Nešildomas**
Sienos: **Plytos**
Aukštų skaičius: **1**
Tūris: **310 kub. m**
Užstatytas plotas: **81.50 kv. m**
Atkūrimo sąnaudos (statybos vertė): **15263 Eur**
Fizinio nusidėvėjimo procentas: **17 %**
Atkuriamoji vertė: **12668 Eur**
Vidutinė rinkos vertė: **8868 Eur**
Vidutinės rinkos vertės nustatymo data: **2002-05-09**
Kadastro duomenų nustatymo data: **1995-10-02**

2.26. **Pastatas - Hidraulinė**

Unikalus daikto numeris: **2198-6006-0041**
Daikto pagrindinė naudojimo paskirtis: **Pagalbinio ūkio**
Pažymėjimas plane: **22H1p**
Statybos pabaigos metai: **1986**
Baigtumo procentas: **100 %**
Šildymas: **Nešildomas**
Sienos: **Plytos**
Aukštų skaičius: **1**
Tūris: **109 kub. m**
Užstatytas plotas: **28.60 kv. m**
Atkūrimo sąnaudos (statybos vertė): **5367 Eur**
Fizinio nusidėvėjimo procentas: **18 %**
Atkuriamoji vertė: **4401 Eur**
Vidutinė rinkos vertė: **3081 Eur**
Vidutinės rinkos vertės nustatymo data: **2002-05-09**
Kadastro duomenų nustatymo data: **1995-10-02**

2.27. **Pastatas - Atrama**

Unikalus daikto numeris: **2198-6006-0052**
Daikto pagrindinė naudojimo paskirtis: **Pagalbinio ūkio**
Pažymėjimas plane: **23H1p**
Statybos pabaigos metai: **1986**
Baigtumo procentas: **100 %**
Šildymas: **Nešildomas**
Sienos: **Plytos**
Aukštų skaičius: **1**
Tūris: **106 kub. m**
Užstatytas plotas: **28.70 kv. m**
Atkūrimo sąnaudos (statybos vertė): **5219 Eur**
Fizinio nusidėvėjimo procentas: **18 %**
Atkuriamoji vertė: **4280 Eur**
Vidutinė rinkos vertė: **2996 Eur**
Vidutinės rinkos vertės nustatymo data: **2002-05-09**

Kadastro duomenų nustatymo data: **1995-10-02**

- 2.28. **Pastatas - Atrama**
Unikalus daikto numeris: **2198-6006-0063**
Daikto pagrindinė naudojimo paskirtis: **Pagalbinio ūkio**
Pažymėjimas plane: **24H1p**
Statybos pabaigos metai: **1987**
Baigtumo procentas: **100 %**
Šildymas: **Nešildomas**
Sienos: **Plytos**
Aukštų skaičius: **1**
Tūris: **116 kub. m**
Užstatytas plotas: **31.30 kv. m**
Atkūrimo sąnaudos (statybos vertė): **5711 Eur**
Fizinio nusidėvėjimo procentas: **17 %**
Atkuriamoji vertė: **4740 Eur**
Vidutinė rinkos vertė: **3318 Eur**
Vidutinės rinkos vertės nustatymo data: **2002-05-09**
Kadastro duomenų nustatymo data: **1995-10-02**
- 2.29. **Pastatas - Gervinė**
Unikalus daikto numeris: **2198-6006-0074**
Daikto pagrindinė naudojimo paskirtis: **Pagalbinio ūkio**
Pažymėjimas plane: **25H1p**
Statybos pabaigos metai: **1987**
Baigtumo procentas: **100 %**
Šildymas: **Nešildomas**
Sienos: **Plytos**
Aukštų skaičius: **1**
Tūris: **269 kub. m**
Užstatytas plotas: **70.70 kv. m**
Atkūrimo sąnaudos (statybos vertė): **13244 Eur**
Fizinio nusidėvėjimo procentas: **17 %**
Atkuriamoji vertė: **10993 Eur**
Vidutinė rinkos vertė: **7695 Eur**
Vidutinės rinkos vertės nustatymo data: **2002-05-09**
Kadastro duomenų nustatymo data: **1995-10-02**
- 2.30. **Pastatas - Hidraulinė**
Unikalus daikto numeris: **2198-6006-0085**
Daikto pagrindinė naudojimo paskirtis: **Pagalbinio ūkio**
Pažymėjimas plane: **26H1p**
Statybos pabaigos metai: **1987**
Baigtumo procentas: **100 %**
Šildymas: **Nešildomas**
Sienos: **Plytos**
Aukštų skaičius: **1**
Tūris: **114 kub. m**
Užstatytas plotas: **30.10 kv. m**
Atkūrimo sąnaudos (statybos vertė): **5613 Eur**
Fizinio nusidėvėjimo procentas: **17 %**
Atkuriamoji vertė: **4659 Eur**
Vidutinė rinkos vertė: **3261 Eur**
Vidutinės rinkos vertės nustatymo data: **2002-05-09**
Kadastro duomenų nustatymo data: **1995-10-02**
- 2.31. **Pastatas - Hidraulinė**
Unikalus daikto numeris: **2198-6006-0096**
Daikto pagrindinė naudojimo paskirtis: **Pagalbinio ūkio**
Pažymėjimas plane: **27H1p**
Statybos pabaigos metai: **1986**
Baigtumo procentas: **100 %**
Šildymas: **Nešildomas**

Sienos: **Plytos**
Aukštų skaičius: **1**
Tūris: **102 kub. m**
Užstatytas plotas: **26.90 kv. m**
Atkūrimo sąnaudos (statybos vertė): **5022 Eur**
Fizinio nusidėvėjimo procentas: **18 %**
Atkuriamoji vertė: **4118 Eur**
Vidutinė rinkos vertė: **2883 Eur**
Vidutinės rinkos vertės nustatymo data: **2002-05-09**
Kadastro duomenų nustatymo data: **1995-10-02**

2.32. **Pastatas - Hidraulinė**

Unikalus daikto numeris: **2198-6006-0109**
Daikto pagrindinė naudojimo paskirtis: **Pagalbinio ūkio**
Pažymėjimas plane: **28H1p**
Statybos pabaigos metai: **1987**
Baigtumo procentas: **100 %**
Šildymas: **Nešildomas**
Sienos: **Plytos**
Aukštų skaičius: **1**
Tūris: **103 kub. m**
Užstatytas plotas: **27.10 kv. m**
Atkūrimo sąnaudos (statybos vertė): **5071 Eur**
Fizinio nusidėvėjimo procentas: **17 %**
Atkuriamoji vertė: **4209 Eur**
Vidutinė rinkos vertė: **2946 Eur**
Vidutinės rinkos vertės nustatymo data: **2002-05-09**
Kadastro duomenų nustatymo data: **1995-10-02**

2.33. **Pastatas - Elektros skydinė**

Unikalus daikto numeris: **2198-6006-0116**
Daikto pagrindinė naudojimo paskirtis: **Pagalbinio ūkio**
Pažymėjimas plane: **29H1p**
Statybos pabaigos metai: **1986**
Baigtumo procentas: **100 %**
Šildymas: **Nešildomas**
Sienos: **Plytos**
Aukštų skaičius: **1**
Tūris: **77 kub. m**
Užstatytas plotas: **20.30 kv. m**
Atkūrimo sąnaudos (statybos vertė): **3791 Eur**
Fizinio nusidėvėjimo procentas: **18 %**
Atkuriamoji vertė: **3109 Eur**
Vidutinė rinkos vertė: **2176 Eur**
Vidutinės rinkos vertės nustatymo data: **2002-05-09**
Kadastro duomenų nustatymo data: **1995-10-02**

2.34. **Pastatas - Hidrantas**

Unikalus daikto numeris: **2198-6006-0120**
Daikto pagrindinė naudojimo paskirtis: **Pagalbinio ūkio**
Pažymėjimas plane: **30H1p**
Statybos pabaigos metai: **1986**
Baigtumo procentas: **100 %**
Šildymas: **Nešildomas**
Sienos: **Plytos**
Aukštų skaičius: **1**
Tūris: **11 kub. m**
Užstatytas plotas: **4.20 kv. m**
Atkūrimo sąnaudos (statybos vertė): **542 Eur**
Fizinio nusidėvėjimo procentas: **18 %**
Atkuriamoji vertė: **444 Eur**
Vidutinė rinkos vertė: **311 Eur**

Vidutinės rinkos vertės nustatymo data: **2002-05-09**
Kadastro duomenų nustatymo data: **1995-10-02**

2.35. **Pastatas - Hidrantas**

Unikalus daikto numeris: **2198-6006-0130**
Daikto pagrindinė naudojimo paskirtis: **Pagalbinio ūkio**
Pažymėjimas plane: **31H1p**
Statybos pabaigos metai: **1987**
Baigtumo procentas: **100 %**
Šildymas: **Nešildomas**
Sienos: **Plytos**
Aukštų skaičius: **1**
Tūris: **11 kub. m**
Užstatytas plotas: **4.30 kv. m**
Atkūrimo sąnaudos (statybos vertė): **542 Eur**
Fizinio nusidėvėjimo procentas: **17 %**
Atkuriamoji vertė: **450 Eur**
Vidutinė rinkos vertė: **315 Eur**
Vidutinės rinkos vertės nustatymo data: **2002-05-09**
Kadastro duomenų nustatymo data: **1995-10-02**

2.36. **Pastatas - Hidraulinė**

Unikalus daikto numeris: **2198-6006-0141**
Daikto pagrindinė naudojimo paskirtis: **Pagalbinio ūkio**
Pažymėjimas plane: **32H1p**
Statybos pabaigos metai: **1987**
Baigtumo procentas: **100 %**
Šildymas: **Nešildomas**
Sienos: **Plytos**
Aukštų skaičius: **1**
Tūris: **94 kub. m**
Užstatytas plotas: **24.80 kv. m**
Atkūrimo sąnaudos (statybos vertė): **4628 Eur**
Fizinio nusidėvėjimo procentas: **17 %**
Atkuriamoji vertė: **3841 Eur**
Vidutinė rinkos vertė: **2689 Eur**
Vidutinės rinkos vertės nustatymo data: **2002-05-09**
Kadastro duomenų nustatymo data: **1995-10-02**

2.37. **Pastatas - Hidraulinė**

Unikalus daikto numeris: **2198-6006-0152**
Daikto pagrindinė naudojimo paskirtis: **Pagalbinio ūkio**
Pažymėjimas plane: **33H1p**
Statybos pabaigos metai: **1986**
Baigtumo procentas: **100 %**
Šildymas: **Nešildomas**
Sienos: **Plytos**
Aukštų skaičius: **1**
Tūris: **101 kub. m**
Užstatytas plotas: **26.50 kv. m**
Atkūrimo sąnaudos (statybos vertė): **4973 Eur**
Fizinio nusidėvėjimo procentas: **18 %**
Atkuriamoji vertė: **4078 Eur**
Vidutinė rinkos vertė: **2854 Eur**
Vidutinės rinkos vertės nustatymo data: **2002-05-09**
Kadastro duomenų nustatymo data: **1995-10-02**

2.38. **Inžineriniai tinklai - Slėginis nuotakynas**

Aprašymas / pastabos: **Ilgis=45.00m**
Unikalus daikto numeris: **4400-1593-8413**
Daikto pagrindinė naudojimo paskirtis: **Nuotekų šalinimo tinklą**
Pažymėjimas plane: **KS**
Statybos pradžios metai: **2007**

- Statybos pabaigos metai: **2008**
Baigtumo procentas: **100 %**
Atkūrimo sąnaudos (statybos vertė): **4518 Eur**
Fizinio nusidėvėjimo procentas: **0 %**
Atkuriamoji vertė: **4518 Eur**
Vidutinė rinkos vertė: **4518 Eur**
Vidutinės rinkos vertės nustatymo būdas: **Atkuriamoji vertė**
Vidutinės rinkos vertės nustatymo data: **2008-06-06**
Kadastro duomenų nustatymo data: **2008-06-12**
- 2.39. **Inžineriniai tinklai - Vandentiekio tinklai**
Aprašymas / pastabos: **Ilgis=578.61m**
Unikalus daikto numeris: **4400-1590-5187**
Daikto pagrindinė naudojimo paskirtis: **Vandentiekio tinklų**
Pažymėjimas plane: **1V**
Statybos pradžios metai: **2007**
Statybos pabaigos metai: **2008**
Baigtumo procentas: **100 %**
Atkūrimo sąnaudos (statybos vertė): **79935 Eur**
Atkuriamoji vertė: **79935 Eur**
Vidutinė rinkos vertė: **79935 Eur**
Vidutinės rinkos vertės nustatymo būdas: **Atkuriamoji vertė**
Vidutinės rinkos vertės nustatymo data: **2008-06-06**
Kadastro duomenų nustatymo data: **2008-06-06**
- 2.40. **Inžineriniai tinklai - Vandentiekio įvadas**
Aprašymas / pastabos: **Ilgis=13.94m**
Unikalus daikto numeris: **4400-1590-5198**
Daikto pagrindinė naudojimo paskirtis: **Vandentiekio tinklų**
Pažymėjimas plane: **2V**
Statybos pradžios metai: **2007**
Statybos pabaigos metai: **2008**
Baigtumo procentas: **100 %**
Atkūrimo sąnaudos (statybos vertė): **3881 Eur**
Fizinio nusidėvėjimo procentas: **0 %**
Atkuriamoji vertė: **3881 Eur**
Vidutinė rinkos vertė: **3881 Eur**
Vidutinės rinkos vertės nustatymo būdas: **Atkuriamoji vertė**
Vidutinės rinkos vertės nustatymo data: **2008-06-06**
Kadastro duomenų nustatymo data: **2008-06-06**
- 2.41. **Inžineriniai tinklai - Buitinių nuotekų išvadas**
Aprašymas / pastabos: **Ilgis=14.75m**
Unikalus daikto numeris: **4400-1590-5210**
Daikto pagrindinė naudojimo paskirtis: **Nuotekų šalinimo tinklų**
Pažymėjimas plane: **1KF**
Statybos pradžios metai: **2007**
Statybos pabaigos metai: **2008**
Baigtumo procentas: **100 %**
Atkūrimo sąnaudos (statybos vertė): **3533 Eur**
Atkuriamoji vertė: **3533 Eur**
Vidutinė rinkos vertė: **3533 Eur**
Vidutinės rinkos vertės nustatymo būdas: **Atkuriamoji vertė**
Vidutinės rinkos vertės nustatymo data: **2008-06-06**
Kadastro duomenų nustatymo data: **2008-06-06**
- 2.42. **Inžineriniai tinklai - Lietaus nuotekų tinklai**
Aprašymas / pastabos: **Ilgis=255.17m**
Unikalus daikto numeris: **4400-1590-5221**
Daikto pagrindinė naudojimo paskirtis: **Nuotekų šalinimo tinklų**
Pažymėjimas plane: **1KL**
Statybos pradžios metai: **2007**
Statybos pabaigos metai: **2008**

Baigtumo procentas: **100 %**
Atkūrimo sąnaudos (statybos vertė): **749247 Eur**
Atkuriamoji vertė: **749247 Eur**
Vidutinė rinkos vertė: **749247 Eur**
Vidutinės rinkos vertės nustatymo būdas: **Atkuriamoji vertė**
Vidutinės rinkos vertės nustatymo data: **2008-06-06**
Kadastro duomenų nustatymo data: **2008-06-06**

2.43. **Inžineriniai tinklai - Lietaus nuotekų tinklai**

Aprašymas / pastabos: **Ilgis=77.39m**
Unikalus daikto numeris: **4400-1590-5243**
Daikto pagrindinė naudojimo paskirtis: **Nuotekų šalinimo tinklų**
Pažymėjimas plane: **2KL**
Statybos pradžios metai: **2007**
Statybos pabaigos metai: **2008**
Baigtumo procentas: **100 %**
Atkūrimo sąnaudos (statybos vertė): **8457 Eur**
Atkuriamoji vertė: **8457 Eur**
Vidutinė rinkos vertė: **8457 Eur**
Vidutinės rinkos vertės nustatymo būdas: **Atkuriamoji vertė**
Vidutinės rinkos vertės nustatymo data: **2008-06-06**
Kadastro duomenų nustatymo data: **2008-06-06**

2.44. **Inžineriniai tinklai - Lietaus nuotekų tinklai**

Aprašymas / pastabos: **Ilgis=70.59m**
Unikalus daikto numeris: **4400-1590-5265**
Daikto pagrindinė naudojimo paskirtis: **Nuotekų šalinimo tinklų**
Pažymėjimas plane: **3KL**
Statybos pradžios metai: **2007**
Statybos pabaigos metai: **2008**
Baigtumo procentas: **100 %**
Atkūrimo sąnaudos (statybos vertė): **6980 Eur**
Atkuriamoji vertė: **6980 Eur**
Vidutinė rinkos vertė: **6980 Eur**
Vidutinės rinkos vertės nustatymo būdas: **Atkuriamoji vertė**
Vidutinės rinkos vertės nustatymo data: **2008-06-06**
Kadastro duomenų nustatymo data: **2008-06-06**

3. Daikto priklausiniai iš kito registro: įrašų nėra

4. Nuosavybė:

4.1.

Nuosavybės teisė
Savininkas: **Akcinė bendrovė "KLAIPĖDOS JŪRŲ KROVINIŲ KOMPANIJA", a.k. 140346267**
Daiktas: **pastatas Nr. 4400-1584-7017, aprašytas p. 2.23. inžineriniai tinklai Nr. 4400-1590-5187, aprašyti p. 2.39. inžineriniai tinklai Nr. 4400-1590-5198, aprašyti p. 2.40. inžineriniai tinklai Nr. 4400-1590-5210, aprašyti p. 2.41. inžineriniai tinklai Nr. 4400-1590-5221, aprašyti p. 2.42. inžineriniai tinklai Nr. 4400-1590-5243, aprašyti p. 2.43. inžineriniai tinklai Nr. 4400-1590-5265, aprašyti p. 2.44. inžineriniai tinklai Nr. 4400-1593-8413, aprašyti p. 2.38.**
[registravimo pagrindas: **2008-08-01 Statinio pripažinimo tinkamu naudoti aktas Nr. STN-167-(14.7)**
[rašas galioja: **Nuo 2008-08-26**

4.2.

Nuosavybės teisė
Savininkas: **Akcinė bendrovė "KLAIPĖDOS JŪRŲ KROVINIŲ KOMPANIJA", a.k. 140346267**
Daiktas: **pastatas Nr. 2198-9007-4019, aprašytas p. 2.3.**
[registravimo pagrindas: **1996-10-18 Steigėjo įsakymas Nr. 322a 2002-07-23 Statybos inspekcijos tarnybos pažyma Nr. VSI-P**

427

[rašas galioja: Nuo 2002-08-26

4.3.

Nuosavybės teisė

Savininkas: **Akcinė bendrovė "KLAIPĖDOS JŪRŲ KROVINIŲ KOMPANIJA", a.k. 140346267**

Daiktas: **pastatas Nr. 2198-9007-4028, aprašytas p. 2.22.**

[registravimo pagrindas: **1998-08-21 Statinio priėmimo naudoti aktas**

[rašas galioja: **Nuo 1998-10-07**

4.4.

Nuosavybės teisė

Savininkas: **Akcinė bendrovė "KLAIPĖDOS JŪRŲ KROVINIŲ KOMPANIJA", a.k. 140346267**

Daiktas: **pastatas Nr. 2198-6005-7015, aprašytas p. 2.5.**

pastatas Nr. 2198-7007-1018, aprašytas p. 2.7.

pastatas Nr. 2199-5003-9016, aprašytas p. 2.12.

pastatas Nr. 2199-4010-3012, aprašytas p. 2.20.

pastatas Nr. 2199-4010-4019, aprašytas p. 2.19.

pastatas Nr. 2199-5004-0015, aprašytas p. 2.16.

pastatas Nr. 2198-5004-2017, aprašytas p. 2.1.

pastatas Nr. 2199-5004-4015, aprašytas p. 2.21.

pastatas Nr. 2198-6005-8012, aprašytas p. 2.10.

pastatas Nr. 2198-9007-3010, aprašytas p. 2.14.

pastatas Nr. 2199-4010-5018, aprašytas p. 2.6.

pastatas Nr. 2199-4010-6015, aprašytas p. 2.18.

pastatas Nr. 2198-6005-9010, aprašytas p. 2.9.

pastatas Nr. 2198-6006-0018, aprašytas p. 2.17.

pastatas Nr. 2198-6006-1017, aprašytas p. 2.4.

pastatas Nr. 2198-7007-2015, aprašytas p. 2.2.

pastatas Nr. 2199-4010-7012, aprašytas p. 2.15.

pastatas Nr. 2199-4010-8011, aprašytas p. 2.11.

pastatas Nr. 2198-6006-2014, aprašytas p. 2.8.

pastatas Nr. 2198-5004-2360, aprašytas p. 2.13.

pastatas Nr. 2198-6006-0028, aprašytas p. 2.24.

pastatas Nr. 2198-6006-0030, aprašytas p. 2.25.

pastatas Nr. 2198-6006-0041, aprašytas p. 2.26.

pastatas Nr. 2198-6006-0052, aprašytas p. 2.27.

pastatas Nr. 2198-6006-0063, aprašytas p. 2.28.

pastatas Nr. 2198-6006-0074, aprašytas p. 2.29.

pastatas Nr. 2198-6006-0085, aprašytas p. 2.30.

pastatas Nr. 2198-6006-0096, aprašytas p. 2.31.

pastatas Nr. 2198-6006-0109, aprašytas p. 2.32.

pastatas Nr. 2198-6006-0116, aprašytas p. 2.33.

pastatas Nr. 2198-6006-0120, aprašytas p. 2.34.

pastatas Nr. 2198-6006-0130, aprašytas p. 2.35.

pastatas Nr. 2198-6006-0141, aprašytas p. 2.36.

pastatas Nr. 2198-6006-0152, aprašytas p. 2.37.

[registravimo pagrindas: **1996-10-18 Steigėjo įsakymas Nr. 322a**

[rašas galioja: **Nuo 1997-01-28**

5. Valstybės ir savivaldybių žemės patikėjimo teisė: įrašų nėra

6. Kitos daiktinės teisės : įrašų nėra

7. Juridiniai faktai:

7.1.

Sudaryta nuomos sutartis

Nuomininkas: **UAB "GLOBUS TRADE LT", a.k. 302508648**

Daiktas: **pastatas Nr. 2198-5004-2017, aprašytas p. 2.1.**

[registravimo pagrindas: **2013-06-03 Nuomos sutartis Nr. 22-13-0309-204F**
2013-06-03 Priėmimo - perdavimo aktas

Plotas: **48.19 kv. m**

Įrašas galioja: Nuo 2013-08-06
Terminas: Nuo 2013-06-17 iki 2013-12-31

8. Žymos: įrašų nėra

9. Specialiosios žemės ir miško naudojimo sąlygos: įrašų nėra

10. Daikto registravimas ir kadastro žymos:

- 10.1. Išduotas statybą leidžiantis dokumentas (kadastro žyma)
Daiktas: pastatas Nr. 2199-5004-0015, aprašytas p. 2.16.
Įregistravimo pagrindas: 2018-03-16 Informacinės sistemos "Infostatyba"
pranešimas Nr. LGS-31-180316-00003
Aprašymas: Griovimas
Įrašas galioja: Nuo 2018-03-19
- 10.2. Išduotas statybą leidžiantis dokumentas (kadastro žyma)
Daiktas: pastatas Nr. 2198-7007-1018, aprašytas p. 2.7.
Įregistravimo pagrindas: 2018-03-16 Informacinės sistemos "Infostatyba"
pranešimas Nr. LGS-31-180316-00003
Aprašymas: Griovimas
Įrašas galioja: Nuo 2018-03-19
- 10.3. Išduotas statybą leidžiantis dokumentas (kadastro žyma)
Daiktas: pastatas Nr. 2198-5004-2360, aprašytas p. 2.13.
Įregistravimo pagrindas: 2018-03-16 Informacinės sistemos "Infostatyba"
pranešimas Nr. LGS-31-180316-00003
Aprašymas: Griovimas
Įrašas galioja: Nuo 2018-03-19
- 10.4. Išduotas statybą leidžiantis dokumentas (kadastro žyma)
Daiktas: pastatas Nr. 2199-4010-8011, aprašytas p. 2.11.
Įregistravimo pagrindas: 2018-03-16 Informacinės sistemos "Infostatyba"
pranešimas Nr. LGS-31-180316-00003
Aprašymas: Griovimas
Įrašas galioja: Nuo 2018-03-19
- 10.5. Išduotas statybą leidžiantis dokumentas (kadastro žyma)
Daiktas: pastatas Nr. 2199-4010-5018, aprašytas p. 2.6.
Įregistravimo pagrindas: 2018-03-16 Informacinės sistemos "Infostatyba"
pranešimas Nr. LGS-31-180316-00003
Aprašymas: Griovimas
Įrašas galioja: Nuo 2018-03-19
- 10.6. Išduotas statybą leidžiantis dokumentas (kadastro žyma)
Daiktas: pastatas Nr. 2198-6006-0074, aprašytas p. 2.29.
Įregistravimo pagrindas: 2018-03-16 Informacinės sistemos "Infostatyba"
pranešimas Nr. LGS-31-180316-00003
Aprašymas: Griovimas
Įrašas galioja: Nuo 2018-03-19
- 10.7. Išduotas statybą leidžiantis dokumentas (kadastro žyma)
Daiktas: pastatas Nr. 2198-6006-0063, aprašytas p. 2.28.
Įregistravimo pagrindas: 2018-03-16 Informacinės sistemos "Infostatyba"
pranešimas Nr. LGS-31-180316-00003
Aprašymas: Griovimas
Įrašas galioja: Nuo 2018-03-19
- 10.8. Išduotas statybą leidžiantis dokumentas (kadastro žyma)
Daiktas: pastatas Nr. 2198-6006-0109, aprašytas p. 2.32.
Įregistravimo pagrindas: 2018-03-16 Informacinės sistemos "Infostatyba"
pranešimas Nr. LGS-31-180316-00003
Aprašymas: Griovimas
Įrašas galioja: Nuo 2018-03-19

- 10.9. Išduotas statybą leidžiantis dokumentas (kadastro žyma)
Daiktas: pastatas Nr. 2198-6006-0152, aprašytas p. 2.37.
[registravimo pagrindas: 2018-03-16 Informacinės sistemos "Infostatyba"
pranešimas Nr. LGS-31-180316-00003
Aprašymas: Griovimas
[rašas galioja: Nuo 2018-03-19
- 10.10. Išduotas statybą leidžiantis dokumentas (kadastro žyma)
Daiktas: pastatas Nr. 2198-6006-0130, aprašytas p. 2.35.
[registravimo pagrindas: 2018-03-16 Informacinės sistemos "Infostatyba"
pranešimas Nr. LGS-31-180316-00003
Aprašymas: Griovimas
[rašas galioja: Nuo 2018-03-19
- 10.11. Išduotas statybą leidžiantis dokumentas (kadastro žyma)
Daiktas: pastatas Nr. 2198-6006-0052, aprašytas p. 2.27.
[registravimo pagrindas: 2018-03-16 Informacinės sistemos "Infostatyba"
pranešimas Nr. LGS-31-180316-00003
Aprašymas: Griovimas
[rašas galioja: Nuo 2018-03-19
- 10.12. Išduotas statybą leidžiantis dokumentas (kadastro žyma)
Daiktas: pastatas Nr. 2198-6006-0041, aprašytas p. 2.26.
[registravimo pagrindas: 2018-03-16 Informacinės sistemos "Infostatyba"
pranešimas Nr. LGS-31-180316-00003
Aprašymas: Griovimas
[rašas galioja: Nuo 2018-03-19
- 10.13. Išduotas statybą leidžiantis dokumentas (kadastro žyma)
Daiktas: pastatas Nr. 2198-6006-0120, aprašytas p. 2.34.
[registravimo pagrindas: 2018-03-16 Informacinės sistemos "Infostatyba"
pranešimas Nr. LGS-31-180316-00003
Aprašymas: Griovimas
[rašas galioja: Nuo 2018-03-19
- 10.14. Išduotas statybą leidžiantis dokumentas (kadastro žyma)
Daiktas: pastatas Nr. 2198-6006-0141, aprašytas p. 2.36.
[registravimo pagrindas: 2018-03-16 Informacinės sistemos "Infostatyba"
pranešimas Nr. LGS-31-180316-00003
Aprašymas: Griovimas
[rašas galioja: Nuo 2018-03-19
- 10.15. Išduotas statybą leidžiantis dokumentas (kadastro žyma)
Daiktas: pastatas Nr. 2198-6006-0085, aprašytas p. 2.30.
[registravimo pagrindas: 2018-03-16 Informacinės sistemos "Infostatyba"
pranešimas Nr. LGS-31-180316-00003
Aprašymas: Griovimas
[rašas galioja: Nuo 2018-03-19
- 10.16. Išduotas statybą leidžiantis dokumentas (kadastro žyma)
Daiktas: pastatas Nr. 2198-6006-0096, aprašytas p. 2.31.
[registravimo pagrindas: 2018-03-16 Informacinės sistemos "Infostatyba"
pranešimas Nr. LGS-31-180316-00003
Aprašymas: Griovimas
[rašas galioja: Nuo 2018-03-19
- 10.17. Išduotas statybą leidžiantis dokumentas (kadastro žyma)
Daiktas: pastatas Nr. 2198-6006-0028, aprašytas p. 2.24.
[registravimo pagrindas: 2018-03-16 Informacinės sistemos "Infostatyba"
pranešimas Nr. LGS-31-180316-00003
Aprašymas: Griovimas
[rašas galioja: Nuo 2018-03-19
- 10.18. Išduotas statybą leidžiantis dokumentas (kadastro žyma)
Daiktas: pastatas Nr. 2198-9007-4028, aprašytas p. 2.22.

- [registravimo pagrindas: **2018-03-16 Informacinės sistemos "Infostatyba" pranešimas Nr. LGS-31-180316-00003**
Aprašymas: **Griovimas**
[rašas galioja: **Nuo 2018-03-19**
- 10.19. Išduotas statybą leidžiantis dokumentas (kadastro žyma)
Daiktas: **pastatas Nr. 2198-6006-0116, aprašytas p. 2.33.**
[registravimo pagrindas: **2018-03-16 Informacinės sistemos "Infostatyba" pranešimas Nr. LGS-31-180316-00003**
Aprašymas: **Griovimas**
[rašas galioja: **Nuo 2018-03-19**
- 10.20. Išduotas statybą leidžiantis dokumentas (kadastro žyma)
Daiktas: **pastatas Nr. 2198-6006-0030, aprašytas p. 2.25.**
[registravimo pagrindas: **2018-03-16 Informacinės sistemos "Infostatyba" pranešimas Nr. LGS-31-180316-00003**
Aprašymas: **Griovimas**
[rašas galioja: **Nuo 2018-03-19**
- 10.21. Išduotas statybą leidžiantis dokumentas (kadastro žyma)
Daiktas: **pastatas Nr. 2199-4010-6015, aprašytas p. 2.18.**
[registravimo pagrindas: **2018-03-16 Informacinės sistemos "Infostatyba" pranešimas Nr. LGS-31-180316-00003**
Aprašymas: **Griovimas**
[rašas galioja: **Nuo 2018-03-19**
- 10.22. Išduotas statybą leidžiantis dokumentas (kadastro žyma)
Daiktas: **pastatas Nr. 2198-9007-4019, aprašytas p. 2.3.**
[registravimo pagrindas: **2018-03-16 Informacinės sistemos "Infostatyba" pranešimas Nr. LGS-31-180316-00003**
Aprašymas: **Griovimas**
[rašas galioja: **Nuo 2018-03-19**
- 10.23. Išduotas statybą leidžiantis dokumentas (kadastro žyma)
Daiktas: **pastatas Nr. 2199-4010-4019, aprašytas p. 2.19.**
[registravimo pagrindas: **2018-03-16 Informacinės sistemos "Infostatyba" pranešimas Nr. LGS-31-180316-00003**
Aprašymas: **Griovimas**
[rašas galioja: **Nuo 2018-03-19**
- 10.24. Išduotas statybą leidžiantis dokumentas (kadastro žyma)
Daiktas: **pastatas Nr. 2198-5004-2017, aprašytas p. 2.1.**
[registravimo pagrindas: **2018-03-16 Informacinės sistemos "Infostatyba" pranešimas Nr. LGS-31-180316-00003**
Aprašymas: **Griovimas**
[rašas galioja: **Nuo 2018-03-19**
- 10.25. Išduotas statybą leidžiantis dokumentas (kadastro žyma)
Daiktas: **pastatas Nr. 2198-6005-7015, aprašytas p. 2.5.**
[registravimo pagrindas: **2018-03-16 Informacinės sistemos "Infostatyba" pranešimas Nr. LGS-31-180316-00003**
Aprašymas: **Griovimas**
[rašas galioja: **Nuo 2018-03-19**
- 10.26. Išduotas statybą leidžiantis dokumentas (kadastro žyma)
Daiktas: **pastatas Nr. 2199-4010-7012, aprašytas p. 2.15.**
[registravimo pagrindas: **2018-03-16 Informacinės sistemos "Infostatyba" pranešimas Nr. LGS-31-180316-00003**
Aprašymas: **Griovimas**
[rašas galioja: **Nuo 2018-03-19**
- 10.27. Išduotas statybą leidžiantis dokumentas (kadastro žyma)
Daiktas: **pastatas Nr. 2198-6006-0018, aprašytas p. 2.17.**
[registravimo pagrindas: **2018-03-16 Informacinės sistemos "Infostatyba" pranešimas Nr. LGS-31-180316-00003**

- Aprašymas: **Griovimas**
Įrašas galioja: **Nuo 2018-03-19**
- 10.28. **Išduotas statybą leidžiantis dokumentas (kadastro žyma)**
Daiktas: **pastatas Nr. 2199-5003-9016, aprašytas p. 2.12.**
Įregistravimo pagrindas: **2018-03-16 Informacinės sistemos "Infostatyba" pranešimas Nr. LGS-31-180316-00003**
Aprašymas: **Griovimas**
Įrašas galioja: **Nuo 2018-03-19**
- 10.29. **Išduotas statybą leidžiantis dokumentas (kadastro žyma)**
Daiktas: **pastatas Nr. 2199-5004-4015, aprašytas p. 2.21.**
Įregistravimo pagrindas: **2018-03-16 Informacinės sistemos "Infostatyba" pranešimas Nr. LGS-31-180316-00003**
Aprašymas: **Griovimas**
Įrašas galioja: **Nuo 2018-03-19**
- 10.30. **Kadastrinius matavimus atliko (kadastro žyma)**
Valstybės įmonės Registrų centro Klaipėdos filialas, a.k. 140042759
Daiktas: **inžineriniai tinklai Nr. 4400-1590-5187, aprašyti p. 2.39.**
inžineriniai tinklai Nr. 4400-1590-5198, aprašyti p. 2.40.
inžineriniai tinklai Nr. 4400-1590-5210, aprašyti p. 2.41.
inžineriniai tinklai Nr. 4400-1590-5221, aprašyti p. 2.42.
inžineriniai tinklai Nr. 4400-1590-5243, aprašyti p. 2.43.
inžineriniai tinklai Nr. 4400-1590-5265, aprašyti p. 2.44.
inžineriniai tinklai Nr. 4400-1593-8413, aprašyti p. 2.38.
Įregistravimo pagrindas: **2008-06-06 Nekilnojamojo daikto kadastro duomenų byla**
Įrašas galioja: **Nuo 2008-08-13**
- 10.31. **Kadastrinius matavimus atliko (kadastro žyma)**
Valstybės įmonės Registrų centro Klaipėdos filialas, a.k. 140042759
Daiktas: **pastatas Nr. 4400-1584-7017, aprašytas p. 2.23.**
Įregistravimo pagrindas: **2008-05-28 Nekilnojamojo daikto kadastro duomenų byla**
Įrašas galioja: **Nuo 2008-08-13**

11. Registro pastabos ir nuorodos:

Įtraukus rūsių plotą (1914,36kv.m), bendras administracinio pastato 1B2b plotas - 6493,64kv.m. 5G1b, 8H1ž, 13H1ž, 34E1ž buvę pažymėjimai 5H1b, 8H1m, 13C1m, 34E1m.

12. Kita informacija:

Žemės sklypo, kuriame yra statiniai,

kadastrinis Nr.: **2101/0010:0001**

Archyvinės bylos Nr.: **21/1391**

13. Informacija apie duomenų sandoriui tikslinimą: įrašų nėra

2018-05-24 14:57:01

Dokumentą atspausdino

VILMA ČERNAUSKIENĖ

Administratore-archyvarė
tabelininkė
Indrė Morkūnė

