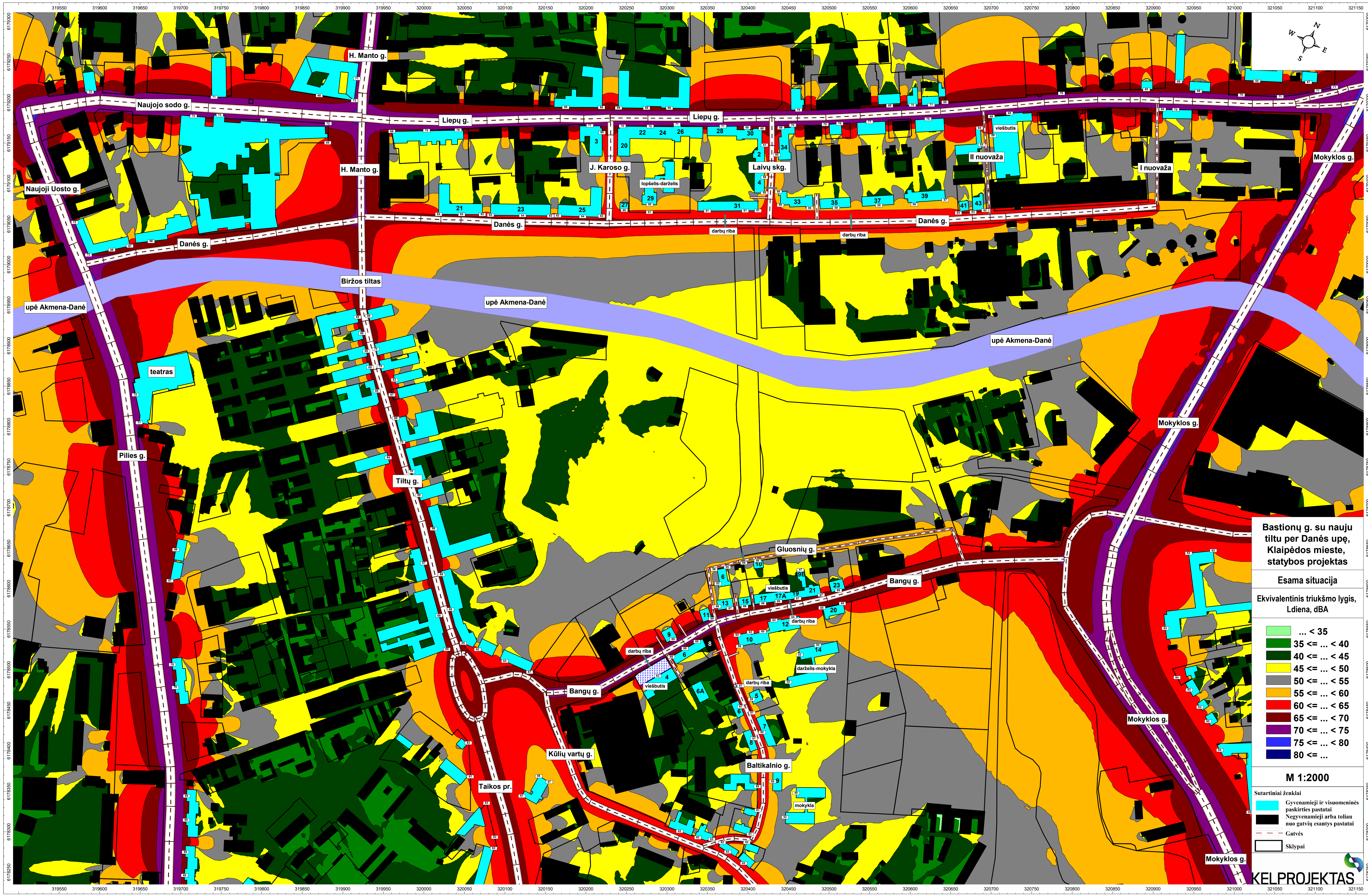


## **20. Priedas**

### Triukšmo sklaidos žemėlapiai gatvių tinkle





**Bastionų g. su nauju tiltu per Danės upę, Klaipėdos mieste, statybos projektas**

Esama situacija

Ekvivalentinis triukšmo lygis, L<sub>diena</sub>, dBA

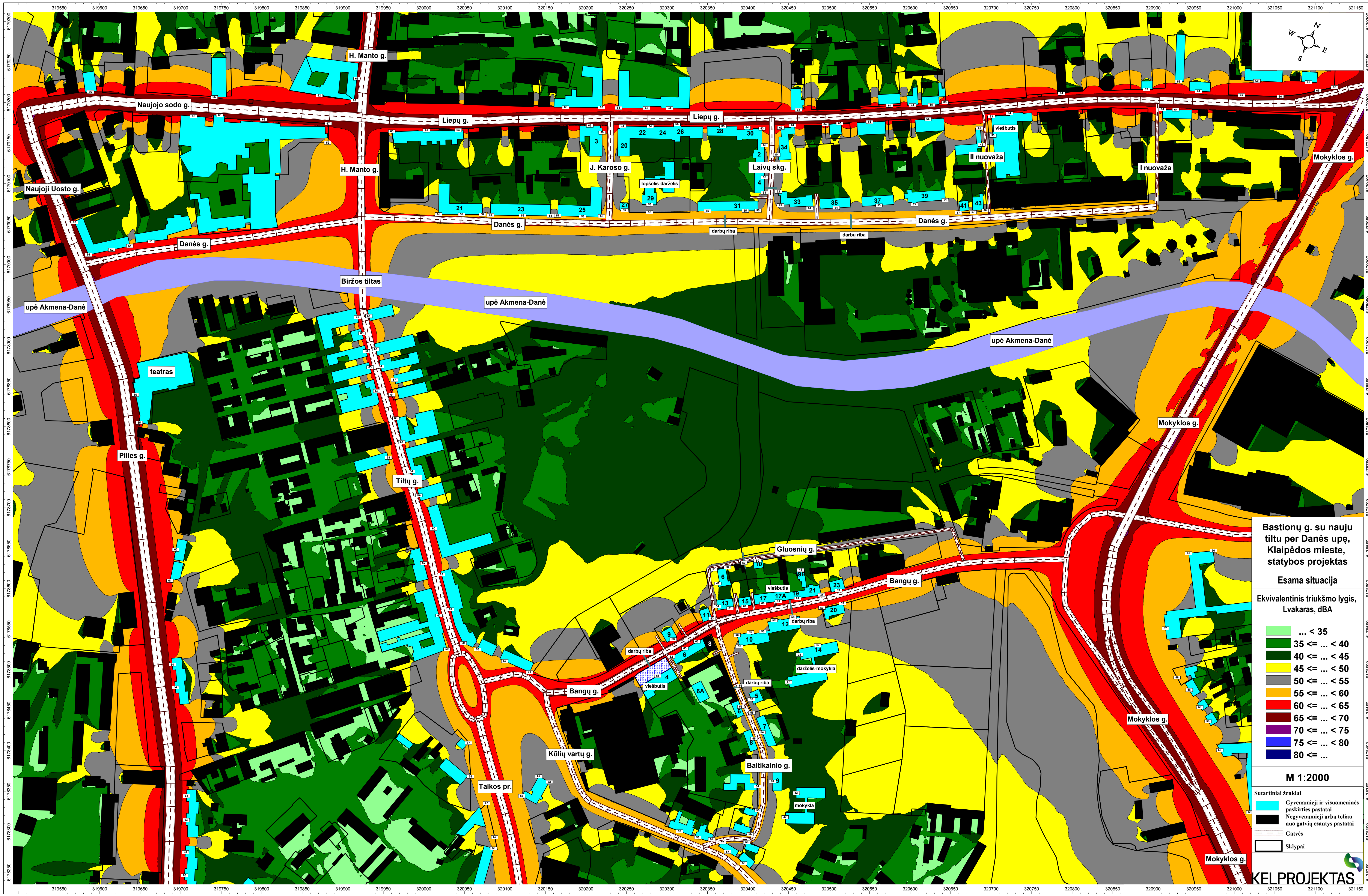
<span style="display:inline-block; width:15px; height:15px; background-color:lightgreen;"></span>	... < 35
<span style="display:inline-block; width:15px; height:15px; background-color:green;"></span>	35 <= ... < 40
<span style="display:inline-block; width:15px; height:15px; background-color:yellowgreen;"></span>	40 <= ... < 45
<span style="display:inline-block; width:15px; height:15px; background-color:yellow;"></span>	45 <= ... < 50
<span style="display:inline-block; width:15px; height:15px; background-color:lightgrey;"></span>	50 <= ... < 55
<span style="display:inline-block; width:15px; height:15px; background-color:orange;"></span>	55 <= ... < 60
<span style="display:inline-block; width:15px; height:15px; background-color:red;"></span>	60 <= ... < 65
<span style="display:inline-block; width:15px; height:15px; background-color:darkred;"></span>	65 <= ... < 70
<span style="display:inline-block; width:15px; height:15px; background-color:purple;"></span>	70 <= ... < 75
<span style="display:inline-block; width:15px; height:15px; background-color:blue;"></span>	75 <= ... < 80
<span style="display:inline-block; width:15px; height:15px; background-color:darkblue;"></span>	80 <= ...

M 1:2000

Sutartiniai ženklai

<span style="display:inline-block; width:15px; height:15px; background-color:lightblue;"></span>	Gyvenamieji ir visuomeninės paskirties pastatai
<span style="display:inline-block; width:15px; height:15px; background-color:grey;"></span>	Negyvenamieji arba toliau nuo gatvių esantys pastatai
<span style="display:inline-block; width:15px; height:15px; border-bottom: 1px dashed black;"></span>	Gatvės
<span style="display:inline-block; width:15px; height:15px; border: 1px solid black;"></span>	Sklypai





**Bastionų g. su nauju tiltu per Danės upę, Klaipėdos mieste, statybos projektas**

Esama situacija

Ekvivalentinis triukšmo lygis, L<sub>v</sub>karas, dBA

	... < 35
	35 <= ... < 40
	40 <= ... < 45
	45 <= ... < 50
	50 <= ... < 55
	55 <= ... < 60
	60 <= ... < 65
	65 <= ... < 70
	70 <= ... < 75
	75 <= ... < 80
	80 <= ...

M 1:2000

Sutartiniai ženklai

	Gyvenamieji ir visuomeninės paskirties pastatai
	Negyvenamieji arba toliau nuo gatvių esantys pastatai
	Gatvės
	Sklypai

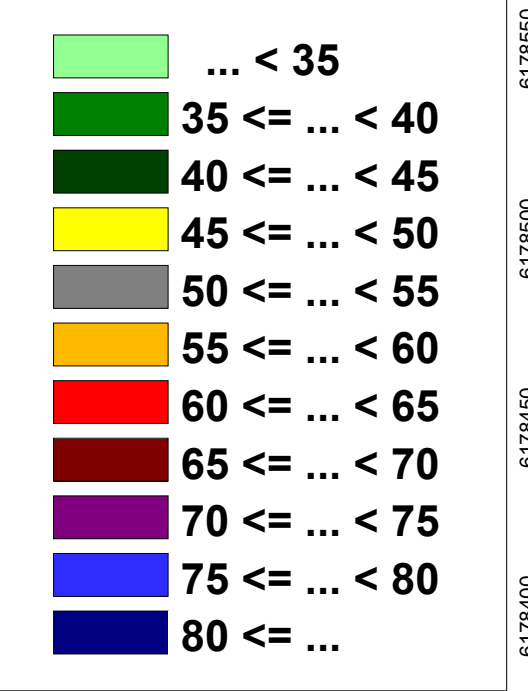




**Bastionų g. su nauju tiltu per Danės upę, Klaipėdos mieste, statybos projektas**

Esama situacija

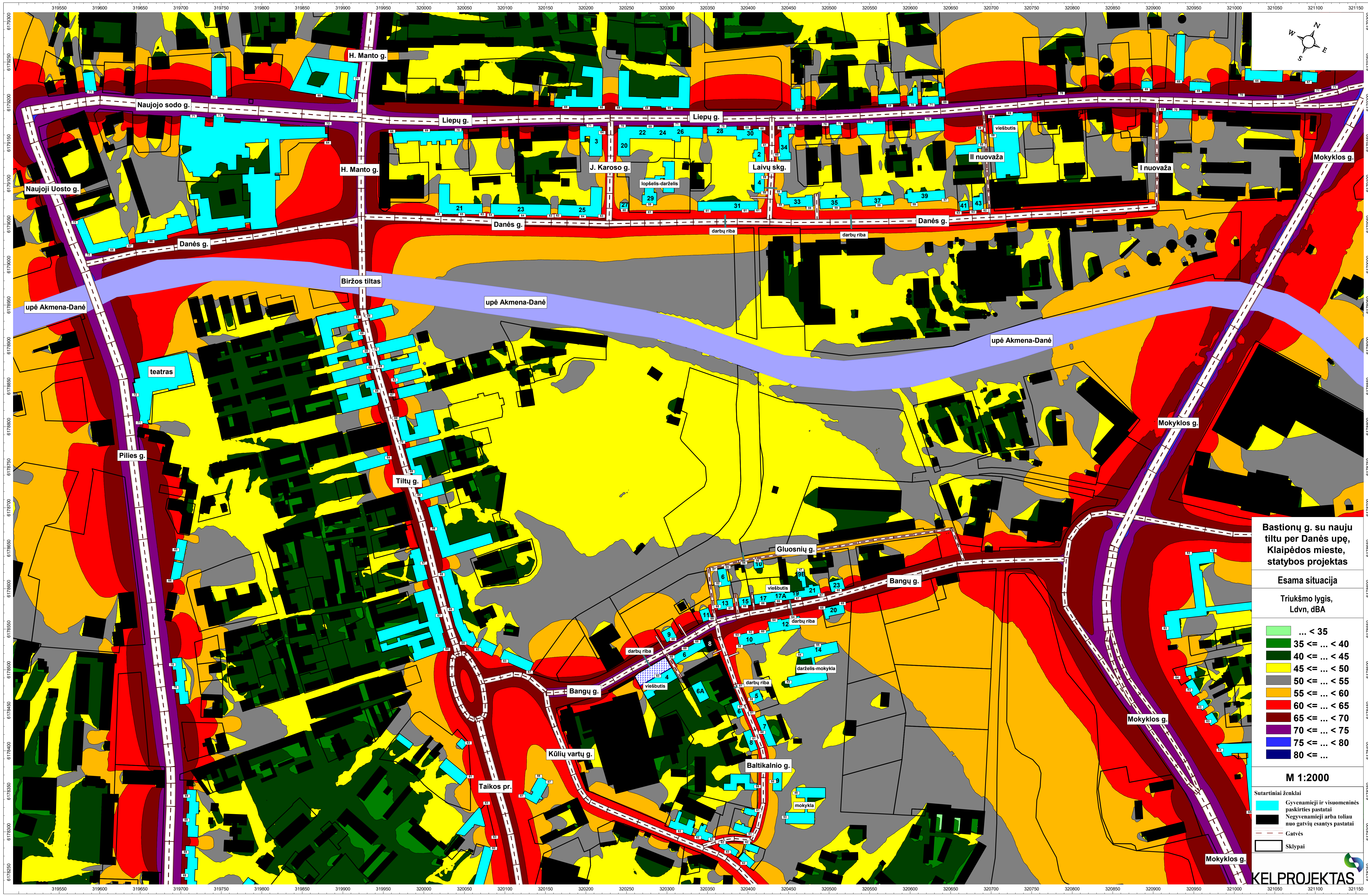
Ekvivalentinis triukšmo lygis, L<sub>night</sub>, dBA



M 1:2000

- Sutarminiai ženklai
- Gyvenamieji ir visuomeninės paskirties pastatai
  - Negyvenamieji arba toliau nuo gatvių esantys pastatai
  - Gatvės
  - Sklypai





**Bastionų g. su nauju tiltu per Danės upę, Klaipėdos mieste, statybos projektas**

**Esama situacija**

**Triukšmo lygis, L<sub>dvn</sub>, dBA**

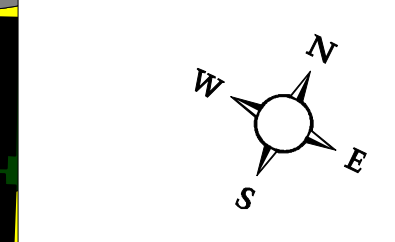
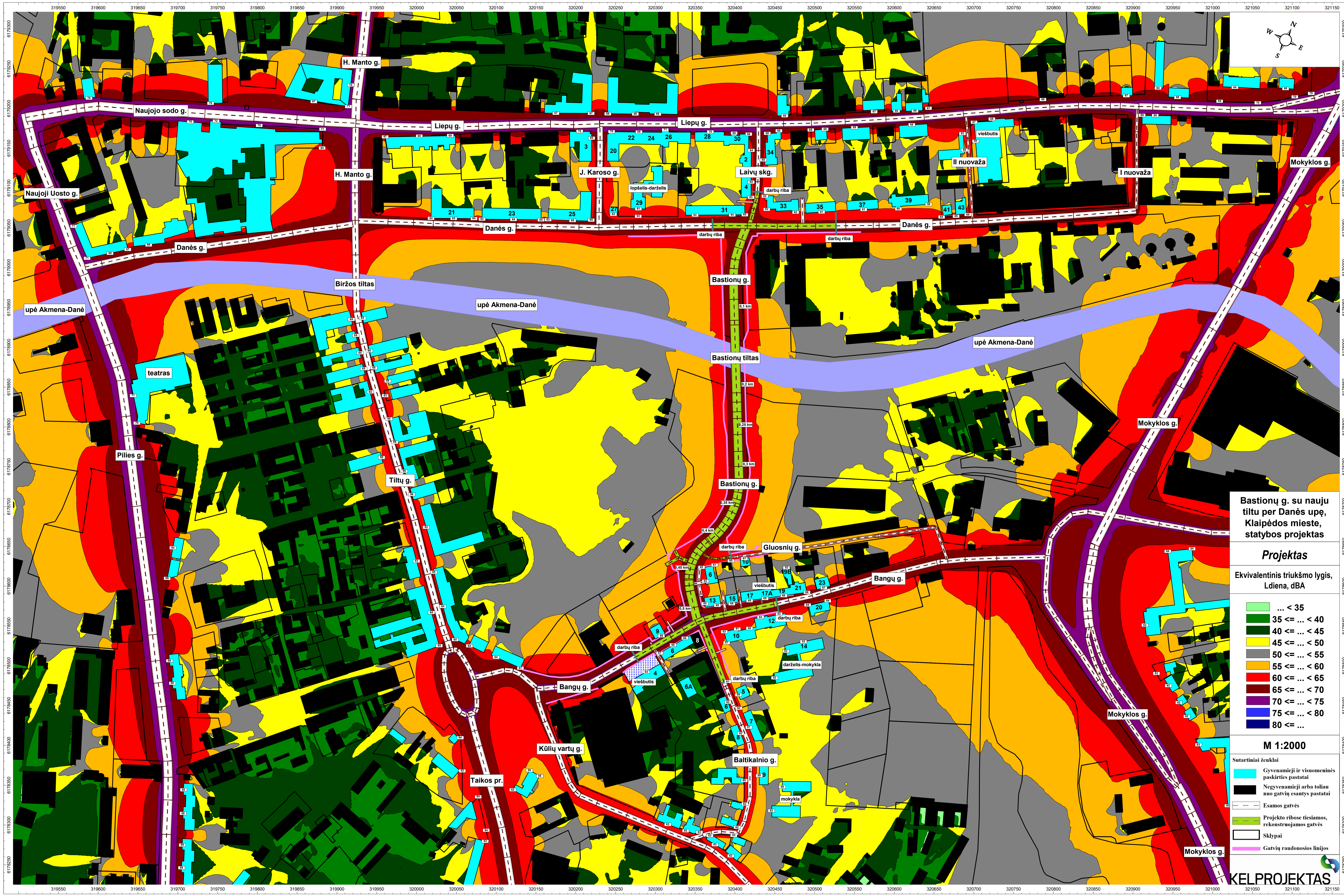
Light Green	... < 35
Green	35 <= ... < 40
Yellow-Green	40 <= ... < 45
Yellow	45 <= ... < 50
Orange	50 <= ... < 55
Red-Orange	55 <= ... < 60
Red	60 <= ... < 65
Dark Red	65 <= ... < 70
Purple	70 <= ... < 75
Blue	75 <= ... < 80
Dark Blue	80 <= ...

**M 1:2000**

**Sutartiniai ženklai**

Light Blue	Gyvenamieji ir visuomeninės paskirties pastatai
Black	Negyvenamieji arba toliau nuo gatvių esantys pastatai
Red	Gatvės
White	Sklypai






**Bastionų g. su nauju tiltu per Danės upę, Klaipėdos mieste, statybos projektas**

**Projektas**

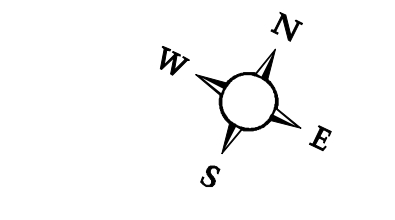
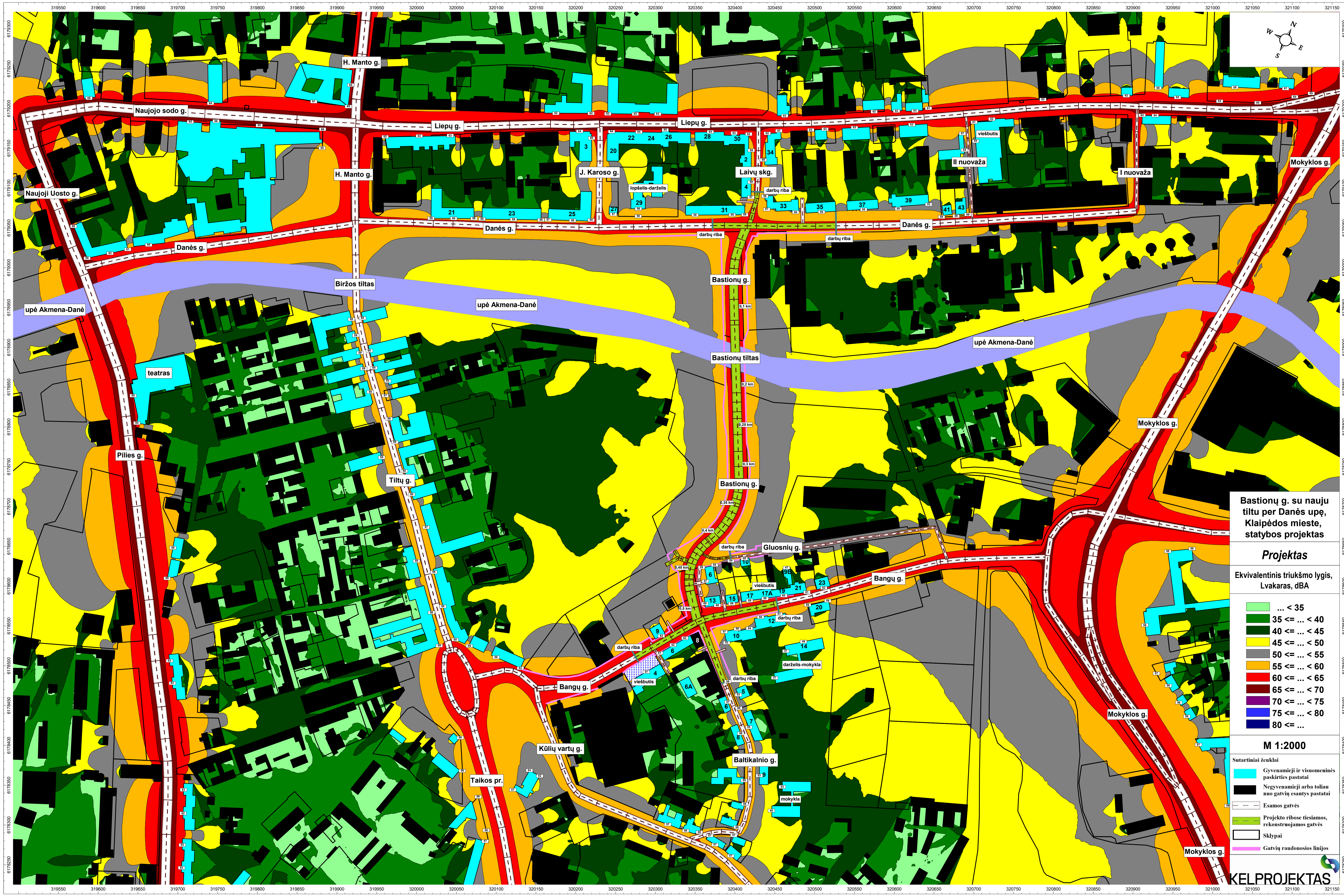
Ekvivalentinis triukšmo lygis, Ldiena, dBA



**M 1:2000**

- Sutartiniai ženklai
- Gyvenamieji ir visuomeninės paskirties pastatai
  - Negyvenamieji arba toliau nuo gatvių esantys pastatai
  - Esamos gatvės
  - Projekto ribose tiesiamos, rekonstruojamos gatvės
  - Sklypai
  - Gatvių raudonosios linijos

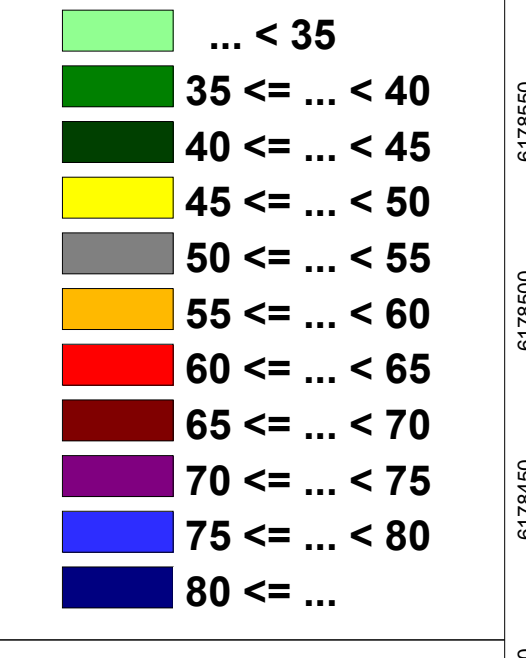




**Bastionų g. su nauju tiltu per Danės upę, Klaipėdos mieste, statybos projektas**

**Projektas**

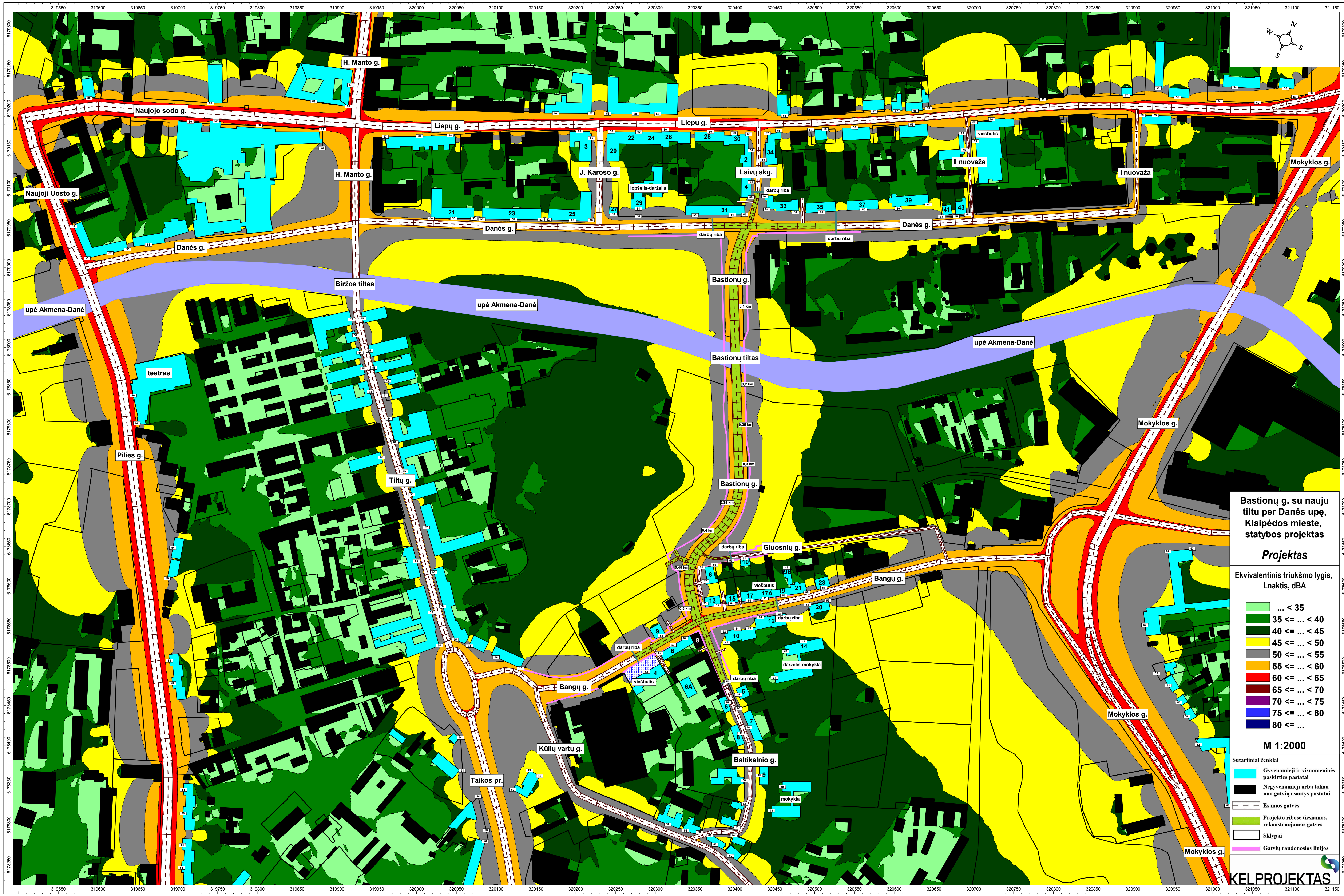
Ekvivalentinis triukšmo lygis, L<sub>v</sub>karas, dBA



**M 1:2000**

- Sutartiniai ženklai
- Gyvenamieji ir visuomeninės paskirties pastatai
  - Negyvenamieji arba toliau nuo gatvių esantys pastatai
  - Esamos gatvės
  - Projekto ribose tiesiamas, rekonstruojamas gatvės
  - Sklypai
  - Gatvių raudonosios linijos

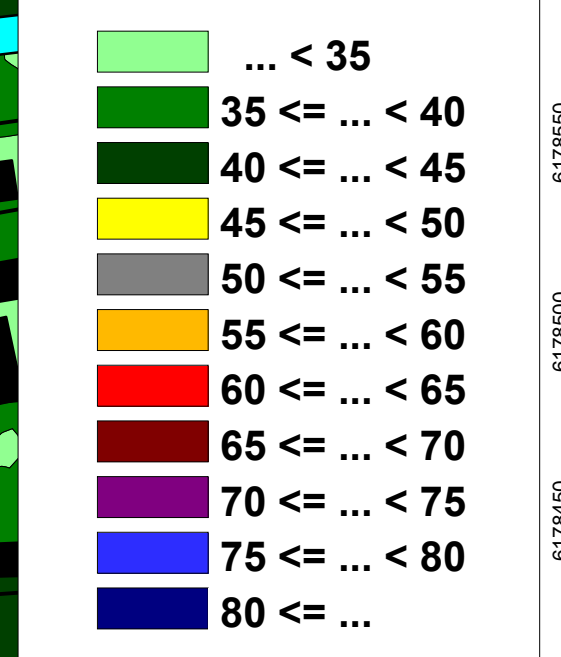




**Bastionų g. su nauju tiltu per Danės upę, Klaipėdos mieste, statybos projektas**

**Projektas**

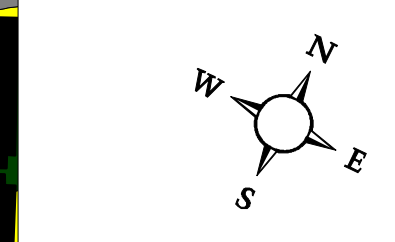
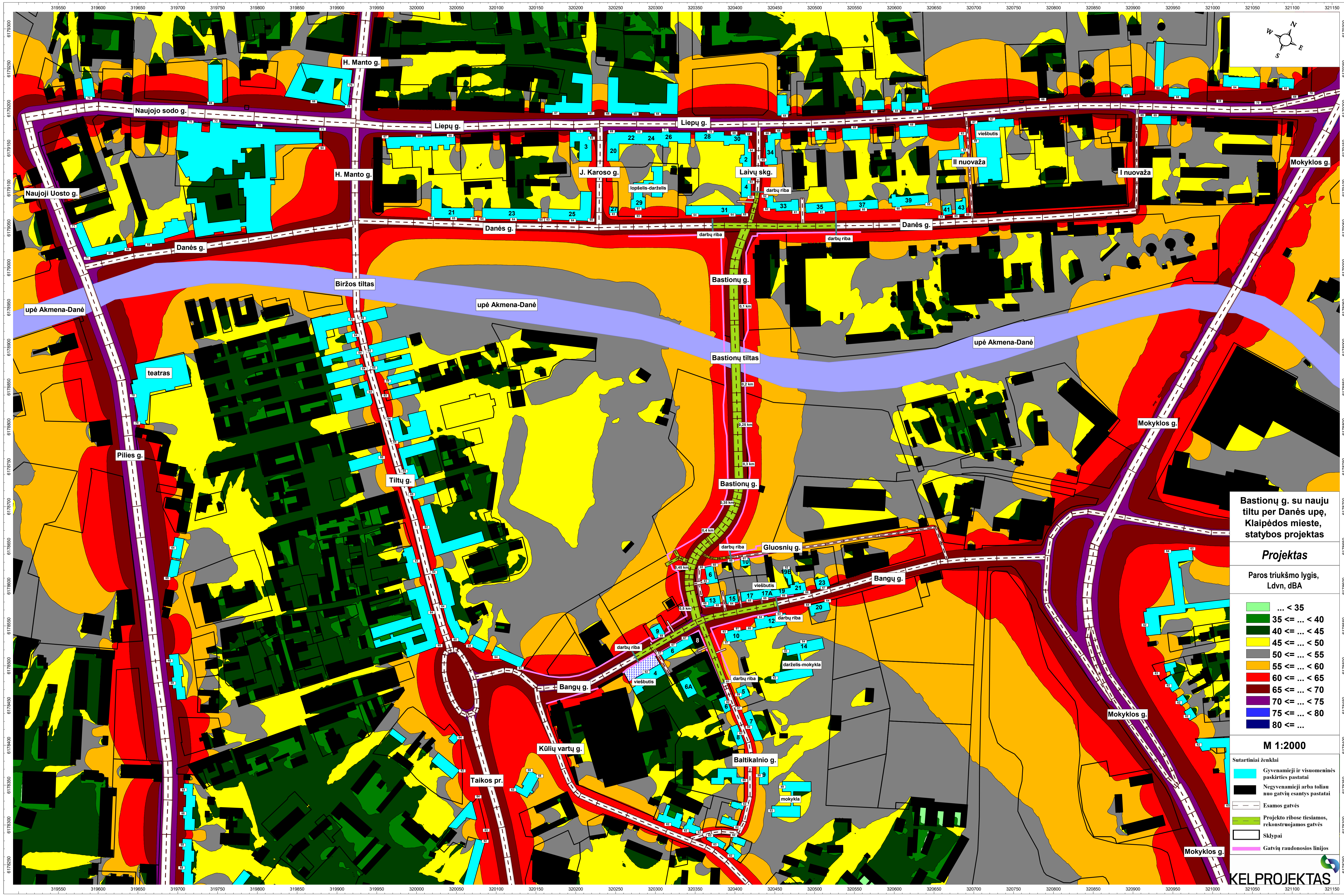
Ekvivalentinis triukšmo lygis, Lnaktis, dBA



**M 1:2000**

- Sutartiniai ženklai
- Gyvenamieji ir visuomeninės paskirties pastatai
  - Negyvenamieji arba toliau nuo gatvių esantys pastatai
  - Esamos gatvės
  - Projekto ribose tiesiamos, rekonstruojamos gatvės
  - Sklypai
  - Gatvių raudonosios linijos





**Bastionų g. su nauju tiltu per Danės upę, Klaipėdos mieste, statybos projektas**

**Projektas**

Paros triukšmo lygis, Ldvn, dBA

Light Green	... < 35
Green	35 ≤ ... < 40
Yellow-Green	40 ≤ ... < 45
Yellow	45 ≤ ... < 50
Orange	50 ≤ ... < 55
Red-Orange	55 ≤ ... < 60
Red	60 ≤ ... < 65
Dark Red	65 ≤ ... < 70
Purple	70 ≤ ... < 75
Dark Purple	75 ≤ ... < 80
Blue	80 ≤ ...

**M 1:2000**

Sutartiniai ženklai

- Gyvenamieji ir visuomeninės paskirties pastatai
- Negyvenamieji arba toliau nuo gatvių esantys pastatai
- Esamos gatvės
- Projekto ribose tiesiamas, rekonstruojamas gatvės
- Sklypai
- Gatvių raudonosios linijos