

## 2 TEKSTINIS PRIEDAS. PAV PROGRAMOS DERINIMO DOKUMENTAI



UAB „Sweco Lietuva“  
GAUTA Nr. V2-47  
20 14 m. 01 mėn. 08 d.

**KULTŪROS PAVELDO DEPARTAMENTAS  
PRIE KULTŪROS MINISTERIJOS  
TELŠIŲ TERITORINIS PADALINYS**

UAB „SWECO LIETUVA“

2014-01-08 Nr. (9.38.-Te) dTe-6  
[2014-01-06 Nr. V1-10

**DĖL PAV PROGRAMOS DERINIMO**

Peržiūrėję Pyvorų naftos gavybos aikštelės įrengimo ir eksploatacijos poveikio aplinkai vertinimo programą, manom, kad planuojama veikla įtakos kultūros paveldo objektams neturės, todėl programai pritariam ir ataskaitos nagrinėti nepageidaujiam.

Vedėjas

Antanas Eičas

Loreta Barysienė, tel. (8 444) 54305

ORIGINALAS PAŠTU SIUNČIAMAS NEBUS

---

Biudžetinė įstaiga, Šnipiškių g. 3, LT-09309 Vilnius  
Duomenys kaupiami ir saugomi Juridinių asmenų registre, kodas 188692688  
Skyriaus duomenys: Gėlių g. 1, LT-87111 Telšiai, tel. (8 444) 5 14 67, el. p. telsiai@heritage.lt



## TELŠIŲ VISUOMENĖS SVEIKATOS CENTRAS

Biudžetinė įstaiga, J.Biliūno g. 3, 87317 Telšiai, tel. (8 444) 47 276, faks. (8 444) 69 720,  
el. p. [info@telsiuvsc.sam.lt](mailto:info@telsiuvsc.sam.lt), <http://telsiuvsc.sam.lt>  
Duomenys kaupiami ir saugomi Juridinių asmenų registre, kodas 191347823

UAB „Sweco Lietuva“  
V. Gerulaičio g. 1  
08200 Vilnius

2014-01-16 Nr. IS- 78  
[ 2014-01-06 Nr. V1-10

### DĖL POVEIKIO APLINKAI VERTINIMO PROGRAMOS DERINIMO

Telšių visuomenės sveikatos centras, vadovaudamasis Lietuvos Respublikos planuojamos ūkinės veiklos poveikio aplinkai vertinimo įstatymu (Žin., 2005, Nr. 84-3105; 2011, Nr. 77-3720) bei kitais teisės aktais, peržiūrėjo Pyvorų naftos gavybos aikštelės įrengimo ir eksploatacijos poveikio aplinkai vertinimo programą (13002 PAV.PR-1). Poveikio aplinkai vertinimo programa gauta 2014-01-07 Nr. G-22.

Poveikio aplinkai vertinimo procese (pagal kompetenciją nagrinėjame poveikio aplinkai vertinimo programas ir ataskaitas bei teikiame išvadas dėl jų) dalyvaujame kaip poveikio aplinkai vertinimo subjektai pagal Lietuvos Respublikos planuojamos ūkinės veiklos poveikio aplinkai vertinimo įstatymą (Žin., 2005, Nr. 84-3105; 2011, Nr. 77-3720).

**IŠVADA:** Telšių visuomenės sveikatos centras derina Pyvorų naftos gavybos aikštelės įrengimo ir eksploatacijos poveikio aplinkai vertinimo programą (13002 PAV.PR-1).

Direktorius

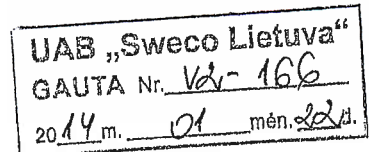
Saulius Dovydaitis

Rašto originalas nebus siunčiamas

R. Raibužis, tel. (8 444) 60 307, el. p. [raimundas.raibuzis@telsiuvsc.sam.lt](mailto:raimundas.raibuzis@telsiuvsc.sam.lt)

V. B. ...

14.01.22.



## TELŠIŲ APSKRITIES PRIEŠGAISRINĖ GELBĖJIMO VALDYBA

Biudžetinė įstaiga, Žemaitės g. 22A/ Birutės g. 11, 87133 Telšiai, tel. (8 444) 66 025, faks. (8 444) 66 021, el. p. telsiai.pgv@vpgt.lt  
Duomenys kaupiami ir saugomi Juridinių asmenų registre, kodas 190547365

UAB „Sweco Lietuva“ projektų direktoriui

2014-01-22 Nr.3-47 (10.1.)

### DĖL PAV PROGRAMOS DERINIMO

Išnagrinėjome UAB „Sweco Lietuva“ parengtą Pyvorų naftos gavybos aikštelės įrengimo parengtą planuojamos ūkinės veiklos poveikio aplinkai vertinimo programą.  
Pastabų ir pasiūlymų neturime, programą deriname.  
Pageidaujame nagrinėti poveikio aplinkai ataskaitą.

Viršininkas

Rimaldas Paulauskas

Originalas nebus siunčiamas

Algirdas Žvirzdinas, (8 444) 66018, el.p. algirdas.zvirzdinas@vpgt.lt



UAB „Sweco Lietuva“
GAUTA Nr. <u>V1-279</u>
20 <u>14</u> m. <u>02</u> mėn. <u>10</u> d.

## PLUNGĖS RAJONO SAVIVALDYBĖS ADMINISTRACIJA

UAB „Sweco Lietuva“  
V. Gerulaičio g. 1, LT-08200, Vilnius  
Projektų direktoriui Tomui Vameckui

2014-02-05 Nr. AS-1263  
Į 2014-01-06 Nr. V1-10

### DĖL PAV PROGRAMOS DERINIMO

Plungės rajono savivaldybės administracija išnagrinėjusi parengtą Pyvorų naftos gavybos aikštelės įrengimo ir eksploatacijos Mižuikių k., Kūlių sen., Plungės r. sav. poveikio aplinkai vertinimo programą jai pritaria.

Plungės rajono savivaldybės administracija prašo atliekant poveikio aplinkai vertinimą atsižvelgti į suinteresuotos visuomenės ir organizacijų išreikštas pastabas ir pasiūlymus.

PRIDEDAMA: Suinteresuotos visuomenės ir organizacijų pastabos ir pasiūlymai, 23 lapai.

Administracijos direktorė

Asta Beierle Eigirdienė

R. Janauskas, tel. (8 448) 73138,  
el.p. ramunas.janauskas@plunge.lt



*P. Januškevičius*  
Plungės rajono savivaldybės  
administracijos direktorė

*A. Beierle*  
Asta Beierle Eigirdienė  
*2014-02-04*

Plungės rajono savivaldybės  
administracija  
Rašta  
*2014-02-03 Nr. A9-758*

KOPIJA

## BALTIJOS APLINKOS FORUMAS

Užupio g. 9/2 - 17, LT-01202 Vilnius, Lietuva. Tel. +370 5 2138155. Faks. +370 5 2135068  
Reg.Nr. 110090837, El.paštas: vardas.pavarde@bef.lt Tinklapis: <http://www.bef.lt>

Aplinkos apsaugos agentūrai prie LR Aplinkos ministerijos  
Plungės raj. Savivaldybės administracijai

### DĖL PARENGTOS UAB „MANIFOLDAS“ PYVORŲ NAFTOS GAVYBOS AIKŠTELĖS IRENGIMO IR EKSPLOATACIJOS POVEIKIO APLINKAI VERTINIMO PROGRAMOS

2013-02-03

Susipažinę su UAB „Manifoldas“ ketinimais įrengti naftos gavybos ir eksploatacijos aikštelę buveinių apsaugai svarbioje teritorijoje „Rietavo miškai“ (vietovės identifikatorius LTPLU0010, Plungės raj. Rietavo sav.), norime išreikšti susirūpinimą dėl galimo didelio neigiamo poveikio numatytoje teritorijoje esančioms gamtos paveldo vertybėms.

Kreipiamės į Jūs, kaip į planuojamos ūkinės veiklos (PŪV) poveikio aplinkai vertinimo (PAV) subjektus, dėl PAV programos derinimo. Raginame poveikio aplinkai vertinimo programoje atsižvelgti į šiuos aspektus:

- Įvertinti teritorijos, kuriai PŪV gali daryti įtaką, buveinių tinkamumą drugiui kraujalakinui melsviui *Maculinea teleius* (ES Buveinių direktyvos (92/43/EEB) II priedo ir Lietuvos raudonosios knygos rūšių sąrašo pagrindu saugoma rūšis, 3(R) kategorija) ir galimą poveikį šios ir kitų saugomų vabzdžių rūšių apsaugai bei buveinių kokybei;
- Įvertinti PŪV įtaką griežlės *Crex crex* (ES Paukščių direktyvos (79/409/EEB) I priedo ir Lietuvos raudonosios knygos rūšių sąrašo pagrindu saugoma rūšis, 5(Rs) kategorija) ir kitų retų pievų paukščių apsaugai, veisimosi ir mitybinei bazei svarbių buveinių kokybei;
- Įvertinti PŪV įtaką mažojo erelio rėksnio *Aquila pomarina* (ES Paukščių direktyvos (79/409/EEB) I priedo ir Lietuvos raudonosios knygos rūšių sąrašo (3(R) kategorija) pagrindu saugoma rūšis) mitybinei bazei reikalingiems plotams;
- Įvertinti PŪV įtaką lūšies *Lynx lynx* (ES Buveinių direktyvos (92/43/EEB) II priedo ir Lietuvos raudonosios knygos rūšių sąrašo (1(E) kategorija) pagrindu griežtai saugoma rūšis) mitybinei bazei reikalingiems plotams;
- Įvertinti gegūnių *Dactylorhiza sp.*, gegužraibių *Orchis sp.* ar kitų ES Buveinių direktyvos (92/43/EEB) II priedo ir Lietuvos raudonosios knygos rūšių sąrašo pagrindu saugomų augalų rūšių populiacijų gausumą ir jų išsaugojimo galimybes PŪV teritorijoje;
- Įvertinti PŪV įtaką ES Buveinių direktyvos (92/43/EEB) I priedo pagrindu saugomų buveinių (melvenynai (6410), šienaujama mezofitų pievos (6510), nekalkingi šaltiniai ir šaltiniuotos pelkės (7160)) kokybei;
- Įvertinti PŪV bei kitų greta planuojamų ar vykdomų ūkinių veiklų (pvz. aukštos įtampos elektros linijos magistralės, dujotekio Kuršėnai-Klaipėda trasos ir kt.) suminį poveikį lūšies, mažojo erelio rėksnio ir kitų saugomų rūšių trikdymui ir tinkamos apsaugos būklės užtikrinimui;
- Užtikrinti, kad PŪV įtakos augmenijai vertinimas būtų atliktas intensyvios vegetacijos sezono metu (pievose – birželio–liepos mėn.), gyvūnijos vertinimas – atskiroms rūšims optimaliais laikotarpiais, pagal gyvūnijos monitoringo metodologiją.

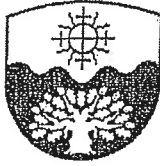
Direktorius

Žymantas Morkvenas

*Žymantas Morkvenas*  
Vyriausiasis architektas

*Žymantas Morkvenas*  
Rajoninio savivaldybės administracijos direktorius





**ŽEMAITIJOS  
NACIONALINIO  
PARKO DIREKCIJA**

Biudžetinė įstaiga, Didžioji g. 10, LT-90420, Plateliai, Plungės r., tel./faks. (8 448) 49 337,  
el. p. [znp@zemaitijosnp.lt](mailto:znp@zemaitijosnp.lt), internetinio puslapio adresas: <http://www.zemaitijosnp.lt>.  
Duomenys kaupiami ir saugomi Juridinių asmenų registre, kodas 191440964, PVM kodas LT914409610.

*P. Janauskaitė*  
Plungės rajono savivaldybės  
administracijos direktorė

*A. Bejerle Eigirdienė*  
2014-01-29

Plungės rajono savivaldybės  
administracija

Gauta  
2014-01-29 Nr. *A-613*

Plungės rajono savivaldybės administracijai 2014-01-29 Nr. (3)-S-59-(10.12)  
Aplinkos apsaugos agentūrai I Nr.

Kopija  
Valstybinei saugomų teritorijų tarnybai prie  
Aplinkos ministerijos

**DĖL PARENGTOS UAB „MANIFOLDAS“ PYVORŲ NAFTOS GAVYBOS  
AIKŠTELĖS ĮRENGIMO IR EKSPLOATACIJOS POVEIKIO APLINKAI  
VERTINIMO PROGRAMOS**

UAB „Manifoldas“ planuojama ūkinė veikla - Pyvorų naftos gavybos aikštelės įrengimas ir eksploatacija, adresu Telšių apskr., Plungės r., Kulių sen., Mižuikių k.

Planuojama Pyvorų naftos gavybos aikštelė pagal Plungės rajono savivaldybės tarybos 2008 m. liepos 24 d. sprendimu Nr. TI-139 patvirtintą Plungės rajono savivaldybės teritorijos bendrąjį planą patenka į Gamtinį karkasą kaip vidinio stabilizavimo arealai. Saugomų teritorijų įstatymo 22 straipsnyje nustatyta, kad geosistemų vidinio stabilizavimo arealai ir ašys – teritorijos, galinčios pakeisti šoninį nuotėkį ar kitus gamtinės migracijos srautus, taip pat reikšingos biologinės įvairovės požūrių: želdinių masyvai ir grupės, natūralios pievos, pelkės bei kiti vertingi stambiujų geosistemų ekotopai. Šios teritorijos kompensuoja neigiamą ekologinę įtaką gamtinėms geosistemoms. Leidžiama tokia veikla, kuri užtikrina kraštovaizdžio ekologinę pusiausvyrą ir ekosistemų stabilumą, atkuria pažeistas ekosistemas, yra vykdoma pagal teritorijų planavimo dokumentus.

Planuojama Pyvorų naftos gavybos aikštelė patenka į Europos ekologinio tinklo Natura 2000 buveinių apsaugai svarbią teritoriją „Rietavo miškai“, kodas LTPLU0010 (Aplinkos ministro 2009 m. balandžio 22 d. įsakymas Nr. D1-210 (Žin., 2009, Nr. 51-2039)). Iki Aukštojo tyro valstybinio telmologinio draustinio atstumas tik 0,75 km.

Valstybinės saugomų teritorijų tarnybos prie Aplinkos ministerijos direktoriaus 2011 m. lapkričio 7 d. įsakyму Nr. V-284 patvirtintas neturinčių direktijų valstybės įsteigtų saugomų teritorijų ir „NATURA 2000“ tinklo teritorijų paskirstymas saugomų teritorijų direktijoms. NATURA 2000 teritorija „Rietavo miškai“, kodas LTSKU0007 (30109 ha) priskirta Žemaitijos nacionalinio parko direktijai.

Peržiūrėję planuojamos Pyvorų naftos gavybos aikštelės (NGA) PAV programą nustatėme sekančius trūkumus:

1. Brėžinyje 3.1.1. (psl.10) planuojama Pyvorų naftos gavybos aikštelė apima didžiąją dalį pievų ir ganyklų, tuo tarpu brėžinyje „Preliminari numatomų bioįvairovės tyrimų schema“ bei 3.6.1 brėžinyje preliminarūs ir planuojami bioįvairovės tyrimai buvo daromi ir numatomi atlikti tik dalyje sklypo (apie pusę sklypo), kuriame bus įrengiami naftos gręžiniai Pyvorai -1, Pyvorai-2, Pyvorai-3.

2. Biologinės įvairovės ataskaitoje (augmenijos ir gyvūnijos) neteisingai teigiama, kad numatomas Pyvorų naftos gręžinys nepatenka į Buvėinių apsaugai svarbią teritoriją „Rietavo miškai“. Pyvorų naftos gavybos aikštelė patenka į Europos ekologinio tinklo Natura 2000

Vyr. architektas  
Ramona Jankauskaitė

2014-01-29

buveinių apsaugai svarbią teritoriją „Rietavo miškai“, kodas LTPLU0010 (LR Aplinkos ministro 2009 m. balandžio 22 d. įsakymas Nr. D1-210 (Žin., 2009, Nr. 51-2039)).

3. „Planuojamos Pyvorų naftos gavybos aikštelės (NGA) teritorijos bioįvairovės (augalijos ir gyvūnijos) inventorizacija ir įvertinimas“ atliktas rugpjūčio-rugsėjo mėnesiais (28 psl.), tuo tarpu 3 tekstiniam priede Autorinio darbo ataskaitos viršelyje nurodoma – „pagal 2013 m. rugsėjo mėn. autorinę sutartį Nr.13002-S1. Toks biologinės įvairovės tyrimų laikas (rugsėjo mėnesį) nėra tinkamas, tyrimai PAV metu turi būti atliekami birželio-rugpjūčio mėnesiais.

~~4. 3.1 psl. teigiama, kad saugomų vabzdžių rūšių neaptikta, kad pagal esamą buveinių būklę, teritorijoje nėra saugomoms vabzdžių rūšims svarbių buveinių“. Tuo tarpu 29 psl. Augmenijos apžvalgoje teigiama, kad „didesnėje ploto dalyje auga Melvenynams būdingos rūšys... vaistinė kraujalakė (*Sanquisorba officinalis*)“ - tai yra augalas, kuriuo maitinasi ir ant kurio veisiasi saugomi drugiai kraujalakiniai melsviai, Lietuvos Raudonosios knygos, Buveinių direktyvos II priedo rūšis, dėl kurių apsaugos įsteigta Natura 2000 teritorija „Rietavo miškai“.~~

5. Mūsų preliminarinių tyrimų duomenimis teritorijoje, kurioje numatomi Pyvorų naftos gręžiniai yra ES svarbos pievų buveinės – 6410 Melvenynai ir 6510 Šienaujamos mezofitų pievos (dėl jų apsaugos įsteigta Natura 2000 teritorija) daug didesniame plote nei nurodoma PAV programoje, todėl jų sunaikinimas būtų netoleruotinas;

6. Ūkinei veiklai vykdyti bus pastatyta 250 kVA galios transformatorinė, 10 kV elektros linija tiesiama iš Didžiųjų Mostaičių kaimo (psl.21). Ši 10 kV elektros linija bus fiėsiama per Natura 2000 teritoriją apie 2 km. Todėl turi būti nagrinėjamas ir jos galimas poveikis šiai Europos ekologinio tinklo Natura 2000 buveinių apsaugai svarbiai teritorijai.

7. Numatomas naftos gavybos sklypas yra ant kalvos, per PAV sklypą teka du melioracijos kanalai, kurie nuvingiuoja į Žvelsos upę. Manome, kad numatoma skaldos danga teritorijoje neužtikrins vandenių apsaugos nuo galimos taršos naftos gavybos ir ypač avarių metu.

8. Programoje nėra nurodyta kada PAV procedūra pradėta ir kada numatoma baigti.

Vadovaujantis Saugomų teritorijų įstatymo 24<sup>1</sup> straipsnio 10 punktu, planai ir projektai, neskirti arba nebūtinai Buveinių apsaugai svarbios teritorijos tvarkymui, bet galintys ją reikšmingai paveikti individualiai arba kartu su kitais planais ar projektais, turi būti tinkamai vertinami dėl galimo poveikio teritorijai Lietuvos Respublikos planuojamos ūkinės veiklos poveikio aplinkai vertinimo (toliau – PAV) įstatyme nustatyta tvarka, atsižvelgiant į teritorijos gamtosauuginius tikslus. Atsižvelgdamos į poveikio teritorijai vertinimą ir šio straipsnio 11 dalies nuostatas, valstybės ar savivaldybių institucijos ar įstaigos gali pritarti planui ar projektui tik įsitikinusios, kad planas ar projektas neigiamai nepaveiks nagrinėjamos teritorijos vientisumo, ir prireikus išsiaiškinusios visuomenės nuomonę.

Siekiant tinkamo planuojamos ūkinės veiklos vertinimo prašome PAV subjektų užtikrinti, kad UAB „Manifoldas“ Pyvorų naftos gavybos aikštelės įrengimo ir eksploatacijos PAV programoje būtų atsižvelgta į mūsų ir visuomenės pateiktas pastabas.

Direktorius

Ramūnas Lydis



Vita Sileckyte, Pierre Costa, Mižuikų ir kitų kaimų gyventojai, draugija "Saulutė", klubas "Oginskių dvaro bičiuliai", kiti Plungės rajono gyventojai (žemiau pasirašę)

*P. Janauskas*  
Plungės rajono savivaldybės  
administracijos direktorė

*A. Beierle*  
Asta Beierle Eigirdienė

Plungės rajono savivaldybės tarybai

*A. Beierle*  
Plungės rajono  
savivaldybės meras

Plungės rajono savivaldybės  
administracija

Gauta

2014.01.23 Nr. *Sp-485*

*Albinas Klimas*  
Albinas Klimas

**SUINTERESUOTOS VISUOMENĖS SIŪLYMAS  
DĖL PARENGTOS UAB "MANIFOLDAS" PYVORIŲ NAFTOS GAVYBOS  
AIKŠTELĖS ĮRENGIMO IR EKSPLOATACIJOS POVEIKIO APLINKAI  
VERTINIMO PROGRAMOS SVARSTYMO PLUNGĖS RAJONO  
SAVIVALDYBĖS TARYBOJE**

2014 m. sausio 23 d.

Gruodžio 13 d. Plungės rajoninėje spaudoje buvo paskelbta apie UAB "Manifoldas" (įmonė priklauso Lenkijos AB „Lotos“) Pyvorų naftos gavybos aikštelės (3 grėžiniai, apie 8 ha) įrengimo ir eksploatacijos poveikio aplinkai vertinimo programą (toliau Programa).

Norėdami gauti daugiau informacijos apie planuojamą ūkinę veiklą gruodžio 27 d. apsilankėme Plungės rajono savivaldybėje. Tačiau ekologė apie PAV programą nežinojo, kiti darbuotojai aiškino, kad jie yra informuoti, bet į jų nuomonę nebus atsižvelgta. Taigi supratome, kad savivaldybėje Pyvorų naftos gavybos aikštelės įrengimo ir eksploatacijos poveikio aplinkai vertinimo programos suderinimas yra tik formalumas. Todėl **prašome Plungės rajono savivaldybės tarybos** nagrinėti minėtą klausimą kaip tai numato LIETUVOS RESPUBLIKOS PLANUOJAMOS ŪKINĖS VEIKLOS POVEIKIO APLINKAI VERTINIMO ĮSTATYMO (toliau PAV įstatymas) (1996 m. rugpjūčio 15 d. Nr. I-1495, Vilnius. Aktuali 2013-07-16 redakcija) 8 straipsnio 9 p.

Vietovė, kurioje planuojamas naftos gavybos aikštelės įrengimas, unikali savo augmenija, gyvūnija, priklauso Europos ekologinio tinklo „Natura 2000“, Rietavo miškų Buveinių apsaugai svarbioms teritorijoms (BAST), iki Aukštojo tyro telmologinio draustinio 0,75 km, iki Ablingos geomorfologinio draustinio 1,78 km, todėl **norime, kad poveikis aplinkai būtų išnagrinėtas skaidriai ir atsakingai, pasitelkiant aplinkosaugos specialistus.**

Pastaraisiais metais saugomoje Rietavo miškų teritorijoje vykdoma daugybė projektų: Elektros linijos tiesimas, magistralinio dujotiekio, 10 km atstumu nuo planuojamo grėžinio jau veikia UAB „Manifoldas“ eksploatuojamos naftos gavybos aikštelės (Ablingos, Ližių, Antkopčio,

*Albinas Klimas*  
Plungės rajono savivaldybės meras

100

Žvaginių). Susidaro įspūdis, kad teritorija saugoma, tam kad paprasčiau būtų gauti leidimus ūkinei veiklai.

Dalyje Pyvorų naftos gavybos aikštelės teritorijos atlikta Augalų inventorizacija. Atlikus inventorizaciją konstatuota, kad „botaniniu požiūriu potencialiai vertingas plotas teritorijos pietvakariniame kampe, apimantis žoline augalija apaugusį vakarinės ekspozicijos šlaitą ir krūmais apaugančią, užpelkėjusią kalvos papėdę. Augalija turi vertingoms pievų buveinėms (Melvelynams – 6410, Šienaujamų mezofilų pievoms – 6510) ir pelkių buveinėms (Nekalkingi šaltiniai ir šaltiniuotos pelkės – 7160) būdingų bruožų, kurios potencialiai tinkamos saugomų gegūnių (*Dactylorhiza*) ir gegužraibių (*Orchis*) genčių rūšim augti.

Nors vertingos pievų buveinės dėl apsausinimo ir nevykstančios ūkinės veiklos (šienavimo/ganymo) yra dalinai praradusios būdingą struktūrą, labai mažas fragmentas pelkinių buveinių apaugęs krūmais, jose neaptikta saugų rūšių, rekomenduojama išskirtame plote ir šalia jo grėžimo darbų nevykdyti.“

Anot Žemaitijos nacionalinio parko, kuriam priskirta minėtoji teritorija, Gamtos skyriaus vedėjos Marijos Jankauskienės:“ Nustatyta, kad laukymeje yra gausu vaistingų, retų augalų: į Lietuvos raudonąją knygą įrašytų gegužraibių, vaistinių kraujalakių, ant kurių veisiasi ir maitinasi Europoje saugomas drugys – kraujalakinis melsvys. Grėžinio aikštelėje atliekami darbai, įrangos ir transporto keliamas triukšmas, degantys fakelai turėtų įtakos ir laukymę supantiems Rietavo miškams, ypač vertingiems dėl juose telkšančių ežerų, pelkių ir liūnų, čia gyvenančių lūšių, augančių įvairių retų augalų, besiveisiančių vabzdžių ir gyvūnų“.

Rietavo miškų buveinių apsaugai svarbių teritorijų nuostatuose patvirtinta „Nekalkingų šaltinių ir šaltiniuotų pelkių – 7160“ apsauga ir negali būti intensyviai naudojami pelkę maitinančių šaltinių požeminiai vandenys. O naftos paieškai naudojami dideli vandens kiekiai (vandens grėžinys padaromas naftos gavybos aikštelėje, todėl gali būti pažeistas natūralus hidrologinis režimas.

Mes manome, kad lokalsios vietovės sunaikinimas (Pyvorų naftos gavybos aikštelės vietoje), triukšmas aikštelių įrengimo metu, bei aptarnaujančio transporto triukšmas turės neigiamą poveikį saugomos teritorijos (Rietavo miškų) ekosistemai.

Tvarkant grėžimo metu susidariusias atliekas, kils didelis aplinkinių teritorijų, o tuo pačiu Aukštojo tyro draustinio užterštumo pavojus.

Todėl siūlome, atsižvelgiant į pastarųjų metų tendencijas daugelį projektų vykdyti saugomose Rietavo miškų teritorijoje ar per jas (Elektros linijos tiesimas, magistralinio dujotiekio, Ablingos, Ližių, Antkopčio, Žvaginių naftos gavybos aikštelės), šį kartą pasirūpinti gamtos apsauga, o ne ekonominiais poreikiais ir Plungės rajono savivaldybės tarybą skubos tvarka priimti **neigiamą sprendimą dėl planuojamos ūkinės veiklos galimybių** kaip tai numato LIETUVOS RESPUBLIKOS PLANUOJAMOS ŪKINĖS VEIKLOS POVEIKIO APLINKAI VERTINIMO

ĮSTATYMO (1996 m. rugpjūčio 15 d. Nr. I-1495, Vilnius. Aktuali 2013-07-16 redakcija) 8 straipsnio 9 p. **ir sustabdyti poveikio aplinkai vertinimo procedūras.** (9. Jeigu iki programos patvirtinimo savivaldybės, kurios teritorijoje planuojama ūkinė veikla, taryba priima neigiamą motyvuotą sprendimą dėl planuojamos ūkinės veiklos galimybių, poveikio aplinkai vertinimo procedūros negali būti tęsiamos tol, kol galioja savivaldybės tarybos priimtas sprendimas, išskyrus atvejus, kai planuojama ūkinė veikla yra valstybinės reikšmės ir jos įgyvendinimas numatytas Lietuvos Respublikos Vyriausybės patvirtintuose valstybės strateginiuose planuose. Apie savivaldybės tarybos priimtą neigiamą sprendimą savivaldybės administracija nedelsdama (per 3 darbo dienas) informuoja atsakingą instituciją ir planuojamos ūkinės veiklos organizatorių (užsakovą) ir kartu pateikia savivaldybės tarybos sprendimą. Atsakinga institucija, gavusi savivaldybės tarybos sprendimą, apie tai informuoja visuomenę Aplinkos ministerijos nustatyta tvarka.)

**Pridedamas sąrašas Plungės rajono gyventojų prieštaraujančių gręžinių statybai**

**Kontaktinis asmuo: Vita Sileckytė ,tel.: 8-615 41 901**

Priestaraujančių Pyvorų naftos gręžinių statybai Rietavo mišku

„Natura 2000“ teritorijoje sąrašas

Pavardė vardas	Adresas	Parašas
Silechytė Nita	Mišininkų k.	[Signature]
Siera Costa	Mišininkų k.	[Signature]
Armelėvičiūtė Dalija	Mišininkų k.	[Signature]
Geleškienė Rute	M. Mosteraičių k.	[Signature]
Petraitis Andrius	Kulicai	[Signature]
Pečiulytė Aušra	M. Mosteraičių k.	[Signature]
Žilinskas Povilas	Kulicai	[Signature]
Roekšienė Danutė	Kulicai	[Signature]
Uida Butkuvichė	Kulicai	[Signature]
Bivūdi Simonauskienė	Kulicai	[Signature]
Lojta Silėnė	Kulicai	[Signature]
Žilė Stovienė	Kulicai	[Signature]
Albryta Vaidilėnė	Kulicai	[Signature]
Jana Šmidtienė	Kulicai	[Signature]
Genovaitė Bestonienė	Kulicai	[Signature]
Aulacis Bertasius	Kulicai	[Signature]
Ona Brauklienė	Kulicai	[Signature]
Antanas Knievauskas	Kulicai	[Signature]
Bicūtė Baltmiskienė	Kulicai	[Signature]
Juozgas Baltmiskis	Kulicai	[Signature]
Alana Sūdaitienė	Kulicai	[Signature]
Stef. Staponkienė	Kulicai	[Signature]
Alfonsas Kirtlys	Kulicai	[Signature]
Rimantas Kirtlys	Kulicai	[Signature]
Valerija Petromentiene	Kulicai	[Signature]
Sandra Šlapienė	Kulicai	[Signature]
ONA BRAUKLIENĖ	Kulicai	[Signature]
Genovaitė Brauklienė	Kulicai	[Signature]
Analija Brauklienė	Kulicai	[Signature]
Jana Baltmiskienė	Kulicai	[Signature]
Vladas Baltmiskis	Kulicai	[Signature]
Lucas Kirtlys	Kulicai	[Signature]
Aurelija Saudopienė	Kulicai	[Signature]
Pranas Sauslorgas	Kulicai	[Signature]



Prieštaraujančių Pyvorų naftos gręžinių statybai Rietavo miškų

„Natura 2000“ teritorijoje sąrašas

Pavardė vardas	Adresas	Parašas
Nida Turskytė	Plakery k., Plungės r.	[Signature]
Gina Urbutaitė	Miškelėlių k., Plungės r.	[Signature]
Vytautas Jonuškaitis	J. Mačiūno 61-606 Plungė	[Signature]
Virginija Milušienė	Lėvėičiai g. 11, Plungė	[Signature]
Ričardas Ramanauskas	Leiprosas v. giras 40-12	[Signature]
Alauja Mažeckaitė	Kovėičiai 9-29	[Signature]
Dainius Šečiulainis	Hutavassai 19	[Signature]
Kristina Raudienė	Gandingos 35	[Signature]
Simona Luitė	J. Juca 55-30, Plungė	[Signature]
Justina Šturytė	J. Juca 52-30, Plungė	[Signature]
Justina Aldona Šimutienė	Sukilėlių g. Plungė	[Signature]
Justinas Šimutis	Sukilėlių g. nr. 21, Plungė	[Signature]
Eglė Šimutienė	Sukilėlių g. nr. 21, Plungė	[Signature]
Rūta Šimutytė	Sukilėlių g. nr. 21, Plungė	[Signature]
Mantas Varskusis	V. Mačiūno 8-21, Plungė	[Signature]
Litaras Gudulis	Antanaičių 19 Plungė	[Signature]
Dainis Šimulėnas	Šimulėnų km. Plungės r.	[Signature]
Dainis Mikšys	Yrmo - Špijorės 8-25, Plungė	[Signature]
Vida Taurinskienė	V. Mačiūno 23-12, Plungė	[Signature]
Rūta Gudulienė	V. Mačiūno 63-406 Plungė	[Signature]
Violeta Šilingienė	Naivilos 7-43 Plungė	[Signature]
Sigita Gabaliova	1. Nemis 78, Plungė	[Signature]
Lina Kogainienė	Gandingos 10-2 Plungė	[Signature]
Skaidra Malušaitė	Jucio 45-6 Plungė	[Signature]
Zigmantas Malšins	Jucio g. 45-6, Plungė	[Signature]
Ričardas Jonušas	Kelmės km.	[Signature]
Naida Šturytė	Niekšų km., Plungės r.	[Signature]
Vaida Šturytė	Šturytės 11, Varbutai	[Signature]
Alina Šturytė	Šturytės g. 8, Plungė	[Signature]
Stasys Šturytis	Šturytės g. 8, Plungė	[Signature]
Kristina Buišienė	Plungės km.	[Signature]
Gintarė Šturytė	Vejos g. 14-2	[Signature]
Darius Bilaudas	Šturytės g. 13	[Signature]
Tomas Zagorskis	Gandingos km.	[Signature]

UAB „TERRA“  
[Signature]



Priestaraujančių Pyvorų naftos gręžinių statybai Rietavo miškų

„Natura 2000“ teritorijoje sąrašas

Pavardė vardas	Adresas	Parašas
Viklutiene Nijolita	Parto al. 2-4, Plunge	[Signature]
Dadilaiciene Viduti	Konciaus 9-12	[Signature]
Agita Tolokovene	Tefo 14-8, Plunge	[Signature]
Albete Felokine	Prutei 59 Plunge	[Signature]
Alina Naikine	Eukhiviciai t.	[Signature]
Vaičiulskiene Angelija	V. Macernio 5a-17	[Signature]
Egimija Stanyte	P. Julio 45-19	[Signature]
Dainis Pupekulienis	J. Konciaus sk. 16	[Signature]
Lina Samalgiene	Telsu 43-6	[Signature]
Adeli Darsinskienė	A. Juo 47-5	[Signature]
Gudiene Renata	A. Juo 45-36	[Signature]
Liollauskienė Vilma	Pramonės m. 2-7	[Signature]
Antociene Anelija	Parto al. 2-3, Plunge	[Signature]
Stasytine Glau	Plunge, A. Juo 45-19	[Signature]
Ceklute Elja Tomas	Obaly 9.2, Karsienis t.	[Signature]
Kauliuviene Alkina	Kepuciu g. 4	[Signature]
Regina Cizauskiene	Atetis 1 Plunge	[Signature]
Mindaugas Juaitis	Zem. Taboraja Vienovlas-z. M. g. 5	[Signature]
Dalia Romonovskiene	Rietavo 84, Plunge	[Signature]
Harystackauskas	Plunge 1. Mores 10	[Signature]
Albiono Zalkauskiene	Plunge Mucio 24-18	[Signature]
Renata Saloleuskaite	Plunge V. Macernio 5-15	[Signature]
Sonija Pracheviciene	Plunge V. Macernio 11-60	[Signature]
Paulius Kazpaitis	Plakiciu, Plaki Dicitij 55	[Signature]
Vastutene Dainis	Vaijantai 87-34, Plunge	[Signature]
Cesnauskis Antanas	Juo 40-52 Plunge	[Signature]
Nijole Norvainiene	Mozius 3A, Plunge	[Signature]
Vilhelma Kattienė	Mozius 11, Plunge	[Signature]
Angeli Lubiene	Stoties 12-5 Plunge	[Signature]
Nijole Meskouskiene	Paisaliu 5-10	[Signature]
Vaidotas Račkauskas	Konciaus 9-1	[Signature]
Dorija Bagdomiene	Vienkiemio g, Babrungok	[Signature]
Genovaitė Smilgėnė	Jensmie 50 a 5-17	[Signature]
Vitalija Gimaleiene	Konciaus 8-25	[Signature]
Vilhelmas Monaitis	Kalniai Beru 3	[Signature]

109

Priestaraujančių Pyvorų naftos gręžinių statybai Rietavo miškų

„Natura 2000“ teritorijoje sąrašas

Pavardė vardas	Adresas	Parašas
Vasilius Jurek	Kumžaičiai	Vasilius
Vasilius Jurek	Kumžaičiai	Vasilius
Domas Plovydas	Kumžaičiai	Domas
Domas Severa	Kumžaičiai	Domas
Paulius Storkus	Kumžaičiai	P. Storkus
Genutė Plečiurienė	Kumžaičiai	Genutė
Kristina Markienė	Kumžaičiai	Kristina
VILKIJŲ ALKAIKIŲ	KULIAI LAUKU - 4	Vilkių
Eda Sabaliauskaitė	Kuliai - Purnis 14	Eda
Juozas Soles	Miškiukai	Juozas
Liudmila Janina	M. Kostaiciai	Liudmila
Liudmila Mockienė	Miškiukai	Liudmila
Rita Galdikienė	Miškiukai	Rita
Pranė Alcauskienė	Miškiukai	Pranė
Limantas Alcauskis	Miškiukai	Limantas
Limonas Alcauskis	Miškiukai	Limonas
Melanija Tekešienė	Miškiukai	Melanija
Antanas Tenkūjis	Miškiukai	Antanas
Egidijus Čekas	Miškiukai	Egidijus
Milnas Mockius	Miškiukai	Milnas
Rita Mockytė	Miškiukai	Rita
Stasys Kvedys	Miškiukai	Stasys
Norius Lukošius	Miškiukai	Norius
Biruta Mikalcauskienė	Miškiukai	Biruta
Vishmantis Vainius	Miškiukai	Vishmantis
Niktorija Norvilienė	Miškiukai	Niktorija
Rimvydas Rimika	Miškiukai	Rimvydas
Paulius Galackas	Kuliai	Paulius
Stasys Norkevičius	Kumžaičiai	Stasys
Arūta Anužytė	Kumžaičiai	Arūta
Paulius Būckas	Kuliai	Paulius
Leonas Pečkouskas	Kuliai	Leonas
Patricija Sabonija	Kuliai	Patricija
Iveta Jonina Antanina	Kuliai	Iveta
Liudmila Janina	Kuliai	Liudmila

UAB Architektūra  
 P. J. K. / K. J. S.  
 (Signature)



Priestaraujančių Pyvorų naftos gręžinių statybai Rietavo miškų

„Natura 2000“ teritorijoje sąrašas

Pavardė vardas	Adresas	Parašas
Jonita Riaubienė	J. Jančiaus 939, Plungė	[Signature]
Linda Gričiūtė	Kalniškis 37	[Signature]
Andreas Guiras	Kalniškis 37	[Signature]
Vigimantas Naikūnas	Pamokymų komisija	[Signature]
Jurga Gliodolienė	Stoties 24	[Signature]
Rita Tauotauskienė	Plungė Načasui 35-10	[Signature]
Alpinantas Šatkauskas	Papildymo p. 21a Plungė	[Signature]
Dalis Vanclienė	Staudės k. (Plungės r.)	[Signature]
Stasys Sidomaitis	Vilniaus 27-3 Plungė	[Signature]
Ramona Bogušienė	Plungės miesto d. 1000 g. Plungė	[Signature]
Jūratė Okušienė	Klevo g. Nr. 30 Plungė	[Signature]
Rūta Draugienė	Aliečių g. d. Lem. Kalvelis	[Signature]
Jeva Kadavskaitė	Sarnelių k., Lem. Kalvelis	[Signature]
Gintautė Kaslauskienė	Sarnelių k., Lem. Kalvelis	[Signature]
Andrius Gogorovas	V. MACERIO. Plungė	[Signature]
Dina Bertalėnė	Šešupė 3-5 Plungė	[Signature]
Asta Domokaitė	Movaisiškis km. Plungė	[Signature]
Minclaugas Gronas	Stoties 20-309 Plungė	[Signature]
Gediminas Todys	Lemaitis 62 Plungė	[Signature]
Uytas Kembe	Glaudis k.	[Signature]
Uytas Kersminas	Rietavo 31	[Signature]
Samis Kubižienė	Plungės Pėvy 8	[Signature]
Rūta Šatkauskienė	Daukantas 29	[Signature]
Rūta Šatkauskienė	Kalviškis al.	[Signature]
Biarta Galčauskienė	Vaslaviečių km. Eglin 1,	[Signature]

Plungės miškų urėdas  
[Signature]

Prieštaraujančių Pyvorų naftos gręžinių statybai Rietavo miškų

„Natura 2000“ teritorijoje sąrašas

Pavardė vardas	Adresas	Parašas
Liudas Leikis	Paalonių kaimas	[Parašas]
Lojima Leikienė	Paalonių kaimas	[Parašas]
Silas Staniševičius	Kumivičių k.	[Parašas]
Blužikienė Bronė	Kumisičiai	[Parašas]
Keremys Viktoras	Kumisičiai	[Parašas]
Čiumiškis Tigras	Abi. Mostaičių km	[Parašas]
Stepanija Dekasienė	Stg. Mostaičių km	[Parašas]
Monika Jaučionytė	Pros. Prostorių k.	[Parašas]
Debolitas Saulbregis	Pros. Prostorių k.	[Parašas]
Aldona Alcauskiene	M. Mostaičių km	[Parašas]
Viktorija Alcauskytė	M. Mostaičių km.	[Parašas]
Luozdas Alcauskis	M. Mostaičių km.	[Parašas]
Dangienė Adelė	Mišūnė	[Parašas]
Terelijėnė Dalija	Mišūnė	[Parašas]
Emilina Pijilė	Mišūnė	[Parašas]
Emilijus Alodis	Mišūnė	[Parašas]
Genina Arūnas	Mišūnė	[Parašas]
Aldona Emilinaitė	Mišūnė	[Parašas]

[Signature]

Prieštaraujančių Pyvorų naftos gręžinių statybai Rietavo miškų

„Natura 2000“ teritorijoje sąrašas

Pavardė vardas	Adresas	Parašas
Šakoni Alina	A. Juocių 51-10	[Signature]
Bučkauskienė [Signature]	Šukilėlių 24	[Signature]
Bičkviene Daliu	Ažuolės 3	[Signature]
Sakys Alyzinda	A. Juocių 51-10	[Signature]
STONKIENĖ IRENA	Mozūrys 13, Plungė	[Signature]
ANDRUSKAITĖ DAIVA	Mozūrys 16-1, Plungė	[Signature]
Barauskienė Justina	Ažuolės 3	[Signature]
Jamulienė Auksė	Milėšaicių k.	[Signature]
GINTAUTAS CERNECKIS	Puyno g. 3	[Signature]
REGINA ADOMAVICIENE	Macėnių 25-13	[Signature]

[Signature]



Prieštaraujančių Pyvorų naftos gręžinių statybai Rietavo mišku

„Natura 2000“ teritorijoje sąrašas

Pavardė vardas	Adresas	Parašas
Paulauskaitė Kristina	V. Mačernio g. 63-612	<i>[Signature]</i>
Smilcėnaitė Birutė	S. Keris 31 Plungė	<i>[Signature]</i>
Linda Rudzinskienė	Stokės d. 505	<i>[Signature]</i>
Mikalauskienė Violeta	V. Mačernio 21-49	<i>[Signature]</i>
Čiutkaitė Virgijus	Utno-Vaisp 24-36 Pl.	<i>[Signature]</i>
Janušauskienė Dalia	Mausėdžio g. 27	<i>[Signature]</i>
Stankauskienė Jolanta	Pošeivio G. Plungė	<i>[Signature]</i>
Mivalienė Milda	V. Mačernio 13-25	<i>[Signature]</i>
Vygantas Pranciškus	Stokės 36-214	<i>[Signature]</i>
Keris Birutė	Kaštonų al. 6 Prūsaičiai	<i>[Signature]</i>
Radono Sabaliauskaitė	Vaišvilos 6-11 Plungė	<i>[Signature]</i>

*[Signature]*





Plungės rajono savivaldybės  
administracija

Gauta

2014-01-14 Nr. 17-338

## APLINKOS APSAUGOS AGENTŪRA

Biudžetinė įstaiga, A. Juozapavičiaus g. 9, LT-09311 Vilnius,  
tel. 8 706 62 008, faks. 8 706 62 000, el.p. aaa@aaa.am.lt, http://gamta.lt.  
Duomenys kaupiami ir saugomi Juridinių asmenų registre, kodas 188784898

Plungės rajono savivaldybei

Kopija

Daivai Srėbaliūtei

El. p. dsrebaliute@me.com 2014-01-12

2014-01-13 Nr. (2.6)-A4-196  
R. Jankauskai, 2 Prilicės seniūnė, 2014-01-13  
rengto aktyvumo įvykių, pa-  
siekusių d. siūlytu

### DĖL SKUNDO PERSIUNTIMO NAGRINĖTI PAGAL KOMPETENCIJĄ

Aplinkos apsaugos agentūra gavo Daivos Srėbaliūtės skundą dėl UAB „Manifoldas“ vykdomų darbų Didžiųjų Mostaičių k., Kulių sen., Plungės r. ir kelio iš Kulių mstl. į Didžiųjų Mostaičių k. būkiės.

Vadovaujantis Lietuvos Respublikos vietos savivaldos įstatymo 6 str. 32 p., savivaldybių vietinės reikšmės kelių ir gatvių priežiūra, taisymas, tiesimas ir saugaus eismo organizavimas yra savivaldybių savarankiška funkcija. Atsižvelgiant į tai kas išdėstyta, vadovaudamiesi Lietuvos Respublikos viešojo administravimo įstatymo 23 str. 4 d., persiunčiame Jums pagal kompetenciją nagrinėti Daivos Srėbaliūtės skundą.

Aplinkos apsaugos agentūra išnagrinės minėtą skundą ir pilietei atsakys pagal savo kompetenciją.

PRIDEDAMA (pirmajam adresatui). Daivos Srėbaliūtės skundo kopija, 2 lapai.

Direktorius

Raimondas Sakalauskas

D. Lukošienė, tel. 8 706 62031, el. p. d.lukosiene@aaa.am.lt

2014-01-08 09:03

Nuo: [m.gudas@aaa.am.lt](mailto:m.gudas@aaa.am.lt)

Tema: *Dėl dujų ir naftos gamybos UAB "Manifoldas" vykdomų darbų Plungės raj. D. Mostaičių kaime*

APLINKOS APSAUGOS AGENTŪRA  
Gauta  
2014-01-08 Nr. AS-27

Labas rytas,

Sis laiskas manau turetu buti registruotas AAA, o po to kam reikia nukreiptas (bet pagal turini manau ne mums).

Mindaugas

----- Originalus laiskas -----

Tema: *Dėl dujų ir naftos gamybos UAB "Manifoldas" vykdomų darbų Plungės raj. D. Mostaičių kaime*

Data: Mon, 06 Jan 2014 23:23:35 +0200

Kas: Daiva Srebaliute <[dsrebaliute@me.com](mailto:dsrebaliute@me.com)>

Kam: [abvd@aaa.am.lt](mailto:abvd@aaa.am.lt)

V. K. Mėniskui  
Parangti atsakymą

*P. D. Berzinskui*  
*2014-01-08*

*[Signature]*  
2014-01-08

Labą diena,

Jau keletas mėnesių Plungės raj. Kulių seniūnijos Didžiųjų Mostaičių km. dujų ir naftos gavybos UAB "Manifoldas" stato naftos gavybos grėžimo įrenginį. Jis jau praktiškai baigtas statyti. Tikriausiai visi reikalingi tokiam projektui vykdyti leidimai buvo gauti. Nors kaimo gyventojai jokių paaiškinimų apie projektą iš šios kompanijos ar kitur nesulaukė, nėra informuoti ir nieko išsamesniau nežino iki šiol. Tai ne pirmas kartas, kai šiame kaime vykdomi ne tik naftos telkinių žvalgybos darbai, bet ir jos gavybos projektai. Tačiau ši karta kaimo žmonės tikrai labai kenčia ir vargsta dėl šios kompanijos sunkiasvorio transporto gadinamo vietinio žvyrkelio, maždaug 8 km.

Kelias iš Kulių miestelio į D. Mostaičius nutiestas maždaug apie 6 -a praėjusio šimtmečio dešimtmetį tuometinio Plungės miškų ūkio iniciatyva, nes kaimas priklausė būtent miškų ūkio sistemai. Nuo to laiko žvyrkelio danga praktiškai neremontuota, kartais šiek tiek kosmetiškai užpilta žvyro vienoje ar kitoje atsivėrusio duobėje ir kelią pagreideriuojant. Tačiau vien to kelio priežiūrai neužtenka. Kasmet kaimo žmonės polaidžių metu jau turėjo vargo išvažiuoti šiuo keliu.

Tačiau 2013 m. UAB "Manifoldas" pradėjus naftos paieškų projekto vykdymą, kelio būklė labai pablogėjo. Jis vis labiau tampa panašus ne į kelią, bet į klampynę, per kuria gali išvažiuoti tik traktoriai. O D. Mostaičių km. gyventojams kasdien tuo keliu tenka naudotis, ir gana dažnai. Mat vietoje nėra nei parduotuvės, nei kursuoja autobusai, bažnyčia, mokykla, med. punktas, vaistinė ir kt. gyvybiškai reikalingos įstaigos yra taip pat tik artimiausiame Kulių miestelyje, į kurį tenka kratytis tuo UAB Manifoldo kasdien vis labiau malamu keliu. Kuris jau tik džiaugiasi vadinamas keliu.

Norėtusi sužinoti, ar AAA, išduodama leidimą vykdyti naftos gavybos darbus, atsižvelgė į tai, kad visų pirma kelio Kuliai- Kumžaičiai- Didieji Mostaičiai ruožas nėra pritaikytas eksploatuoti sunkiasvorį transportą? Kad tiltas per Minijos intaką Trumpę yra kone avarinės būklės ir per menkas tokiam transportui? Kur ir kodėl dingio kelio pradžioje pastatytas ženklas, ribojantis sunkiasvorio transporto eismą šiuo keliu? Kodėl apie kompanijos vykdomą projektą prie objekto nėra jokios informacijos (stendo, etc., bent trumpai supažindinančio kokie ir kada darbai prasidėjo (kai nieko nesakoma, o iš kur mums žinoti, o gal čia, pavyzdžiui, ieškoma skalūninių dujų?), kiek darbai tęsis, atsakingų asmenų vardai ir pan. - taip kaip priimta visame normaliaame ir civilizuotame pasaulyje. Jokios informacijos apie vykdomą projektą bendrovė nepateikia ir savo internetiniame puslapyje. Kur nori, ten ieškok, nieko nesužinosi, kas ir kodėl bei k

iek ilg

Vyr. architektas  
K. Mėniskis  
2014-01-08



ai dedasi tavo pašonėje. Negi kaimo žmonės ir į jį atvažiuojantys neturi teisės nieko žinoti?

UAB Manifoldo naudai galime pridėti tai, kad poroje nebeišvažiuojamų vietų jie užpylė sunkvežimį kitą skaldos, tačiau vien dėl to, kad kelias tapo nebepravažiuojamas sunkiasvoriam transportui. Ir porą kartų, beje po kreipimosi telefonu, kelias buvo pagreideriuotas. Bet kadangi ši žiema kol kas didesnių šalčių neatnešė, tai purvyno varinėjimas iš kelio pašalių į vidurį, kai jau nebera ko lyginti, tik stumdyti iš apačios išsimušantį molį neturi jokios prasmės. Argi prieš išduodant įvairius leidimus valstybei svarbiems projektams nereikia galvoti ir apie kitą pusę-kelius, kurie irgi juk yra tos pačios, o ne kitos valstybės, arba bent jau esančių šiokių tokių negadinimą. Kas suremontuos kelią, kai ši firma, galbūt, neradusi ieškomos naftos, išvažiuos iš kaimo? Negi vietinių gyventojų būtiniausi poreikiai- nuvažiuoti į parduotuvę, bažnyčią, kapines, paštą, biblioteką ar pas daktarą, etc. galės būti įvykdyti t

ik vidu  
rvasari?

Beje, kitas ne mažiau svarbus, aspektas: visos Žvelsos lankos, vienoje kurių dabar ir pastytas UAB Manifoldas gręžinys, yra pilnos įvairių retųjų augalų, kai kurių įrašytų ir į Lietuvos Raudonąją knygą (Pvz, gegužraibės), be to, lankose, kurios yra senos, niekada nesukultūrintos pievos, be kitų augalų, auga vaistinės kraujalakės, kuriose buvo pastebėta ir į LR RK įrašytų kraujalaginių melsvių drugių. Šios pievos Žematijos Nacionalinio parko yra tyrinėtos tik iš dalies, įvertintos, kaip labai vertingos reta augalija. Ar buvo tirta ir žinoma, kokia bus naftos telkinio žvalgyimo darbų įtaka ekologijai? O kas, jei naftos produktais užterštas vanduo pateks į Žvelsą? Nes gręžinys arti upės.

Norėtusi išgirsti atsakymų į šiuos klausimus. Nes iki šiol niekas jokios informacijos mums nesuteikė.

Pagarbiai,

Dėkodama už sugaištą laiką, kaimo žmonių vardu,

D.Srėbaliūtė





Plungės rajono savivaldybės  
administracija

Gauta

2014-01-10 Nr. A4-207

## APLINKOS APSAUGOS AGENTŪRA

Biudžetinė įstaiga, A. Juozapavičiaus g. 9, LT-09311 Vilnius,  
tel. 8 706 62 008, faks. 8 706 62 000, el.p. aaa@aaa.am.lt, http://gamta.lt.  
Duomenys kaupiami ir saugomi Juridinių asmenų registre, kodas 188784898

V. Sileckytei  
P. Costa  
[mizuikiai@gmail.com](mailto:mizuikiai@gmail.com)

2014-01-10  
[ 2013-12-31

Nr. (2.6)-A4-174  
prašymą

J. Saudargaitei  
[jolanta.saudargaite@gmail.com](mailto:jolanta.saudargaite@gmail.com)

*E. Janauskaitė*  
Plungės rajono savivaldybės  
administracijos direktorė

*A. Bevilaitė*  
Asra Bevilaitė Eigirdienė  
2014-01-10

K. Paulauskaitei  
[zemsaulute@gmail.com](mailto:zemsaulute@gmail.com)

Kopija  
UAB „Sweco Lietuva“  
Plungės rajono savivaldybės administracijai  
Valstybinei saugomų teritorijų tarnybai

### DĖL SUINTERESUOTOS VISUOMENĖS PASTABŲ IR PASIŪLYMŲ DĖL PARENGTOS UAB „MANIFOLDAS“ PYVORŲ NAFTOS GAVYBOS AIKŠTELĖS ĮRENGIMO IR EKSPLOATACIJOS POVEIKIO APLINKAI VERTINIMO PROGRAMOS

Aplinkos apsaugos agentūra (toliau – Agentūra) išnagrinėjo Jūsų pateiktas pastabas ir pasiūlymus dėl parengtos UAB „Manifoldas“ Pyvorų naftos gavybos aikštelės įrengimo ir eksploatavimo poveikio aplinkai vertinimo programos (toliau – PAV programa).

Planuojamos ūkinės veiklos poveikio aplinkai vertinimo (toliau – PAV) procesą ir šio proceso dalyvių tarpusavio santykius reglamentuoja Lietuvos Respublikos planuojamos ūkinės veiklos poveikio aplinkai vertinimo įstatymas (toliau – PAV įstatymas), visuomenės informavimą apie planuojamos ūkinės veiklos poveikio aplinkai vertinimo procesą ir jos dalyvavimą planuojamos ūkinės veiklos poveikio aplinkai vertinimo procese reglamentuoja Visuomenės informavimo ir dalyvavimo planuojamos ūkinės veiklos poveikio aplinkai vertinimo procese tvarkos aprašas, patvirtintas Lietuvos Respublikos aplinkos ministro 2005 m. liepos 15 d. įsakymu Nr. D1-370 „Dėl visuomenės informavimo ir dalyvavimo planuojamos ūkinės veiklos poveikio aplinkai vertinimo procese tvarkos aprašo patvirtinimo“, (toliau – Aprašas).

Pažymime, kad pagal PAV įstatymo ir Aprašo reikalavimus, PAV dokumentų rengėjas apie parengtą PAV programą turi pranešti visuomenei ir atsakingai institucijai prieš pateikdamas ją nagrinėti PAV subjektams (šiuo konkrečiu atveju – Plungės rajono savivaldybės administracijai, Kultūros paveldo departamento prie Kultūros ministerijos Telšių teritoriniam padaliniiui, Telšių apskrities priešgaisrinės gelbėjimo valdybai, Telšių visuomenės sveikatos centrai). Informuojame, kad 2013 m. gruodžio 10 d. Agentūrai, kaip atsakingai institucijai PAV procese, PAV dokumentų rengėjas (UAB "Sweco Lietuva") pateikė informaciją apie parengtą PAV programą. Agentūra, vadovaudamasi Aprašo 8.2 punkto reikalavimais, savo tinklalapyje paskelbė informaciją apie parengtą PAV programą.

Pagal PAV įstatymo 8 straipsnio 5 dalį, pasibaigus programos viešinimo terminui, parengtą ir pagal gautus suinteresuotos visuomenės pasiūlymus pataisytą programą, PAV dokumentų rengėjas

*[Signature]*


pateikia nagrinėti PAV subjektams, kurie pateikia motyvuotas išvadas dėl PAV programos. Kai šios procedūros atliktos, PAV dokumentų rengėjas PAV programą su PAV subjektų išvadomis pateikia atsakingai institucijai nagrinėti ir tvirtinti. Informuojame, kad PAV dokumentų rengėjas Agentūrai PAV programos su PAV subjektų išvadomis nepateikė. Kadangi Agentūra PAV programos nenagrinėjo ir netvirtino, todėl tikslios informacijos apie numatomą ūkinę veiklą neturi.

Agentūra, kaip atsakinga institucija, vadovaudamasi Planuojamos ūkinės veiklos poveikio aplinkai vertinimo dokumentų nagrinėjimo Aplinkos ministerijoje ir jai pavaldžiose institucijose tvarkos aprašo, patvirtinto Lietuvos Respublikos aplinkos ministro 2006 m. birželio 23 d. įsakymu Nr. D1-311 „Dėl planuojamos ūkinės veiklos poveikio aplinkai vertinimo dokumentų nagrinėjimo Aplinkos ministerijoje ir jai pavaldžiose institucijose tvarkos aprašo patvirtinimo“, 16 punktu, tik gavusi iš PAV dokumentų rengėjo PAV programą, galės pakviesti Valstybinę saugomų teritorijų tarnybą prie Aplinkos ministerijos dalyvauti PAV procese subjekto teisėmis.

Atkreipiame Jūsų dėmesį, kad vadovaujantis PAV įstatymo 8 straipsnio 9 dalimi, jeigu iki programos patvirtinimo savivaldybės, kurios teritorijoje planuojama ūkinė veikla, taryba priima neigiamą motyvuotą sprendimą dėl planuojamos ūkinės veiklos galimybių, poveikio aplinkai vertinimo procedūros negali būti tęsiamos tol, kol galioja savivaldybės tarybos priimtas sprendimas, išskyrus atvejus, kai planuojama ūkinė veikla yra valstybinės reikšmės ir jos įgyvendinimas numatytas Lietuvos Respublikos Vyriausybės patvirtintuose valstybės strateginiuose planuose.

Informuojame, kad Agentūra, kaip atsakinga institucija, vadovaudamasi PAV įstatymo 10 straipsnio 9 dalimi, galės priimti sprendimą dėl planuojamos ūkinės veiklos leistinumą ar neleistinumą pasirinktoje vietoje tik tuo atveju, kai gaus ir išnagrinės pagal patvirtintą PAV programą parengtą poveikio aplinkai vertinimo ataskaitą dėl UAB „Manifoldas“ Pyvorų naftos gavybos aikštelės įrengimo ir eksploatacijos poveikio aplinkai vertinimo.

Direktorius



Raimondas Sakalauskas

D. Lukošienė, tel. 8 706 62031, el. p. d.lukosiene@aaa.am.lt

Dr. Michailas  
Raimondas Sakalauskas  
200...



Atsakyta AS - WYH

Plungės rajono savivaldybės  
administracija

Gauta

2013-12-31 Nr. A12-339

Vita Sileckytė, gyv. Mižuikių km, Kulių seniūnija; tel. 8-615 41901,  
Pierre Costa, gyv. Mižuikių km, Kulių seniūnija; el. paštas: mizuikiai@gmail.com,  
Jolanta Saudargaitė, gyv. Bistryčios 9-223, Vilnius, el. paštas: jolanta.saudargaite@gmail.com; tel. 8-60016950,  
Kristina Paulauskaitė - draugija "Saulutė"; zemsaulute@gmail.com  
Milda Murašienė - klubas „Opinščių dvaro šėviliai“; murasiene.milda@gmail.com

UAB "Sweco Lietuva"

Plungės rajono savivaldybė

Žemaitinos Nacionalinio parko direkcijai

Aplinkos apsaugos agentūrai, Poveikio aplinkai vertinimo ir taršos prevencijos skyriui M. Ročienei

Valstybinės saugomų teritorijų tarnybos prie Aplinkos ministerijos direktorei Rūtai Baškytei

**SUINTERESUOTOS VISUOMENĖS PASTABOS IR PASIŪLYMAI  
DĖL PARENGTOS UAB "MANIFOLDAS" PYVORIŲ NAFTOS GAVYBOS AIKŠTELĖS  
ĮRENGIMO IR EKSPLOATACIJOS POVEIKIO APLINKAI VERTINIMO PROGRAMOS**

2013 m. gruodžio 31 d.

Gruodžio 13 d. Plungės rajoninėje spaudoje buvo paskelbta apie UAB "Manifoldas" Pyvorų naftos gavybos aikštelės įrengimo ir eksploatacijos poveikio aplinkai vertinimo programą (toliau Programa).

Vietovė, kurioje planuojamas naftos gavybos aikštelės įrengimas, unikali savo augmenija, gyvūnija, priklauso Europos ekologinio tinklo Natura 2000, Rietavo miškų Buveinių apsaugai svarbioms teritorijoms (BAST), iki Aukštojo tyro telmologinio draustinio 0,75 km, iki Ablingos geomorfologinio draustinio 1,78 km, todėl norime, kad poveikis aplinkai būtų išnagrinėtas skaidriai, visos institucijos į poveikio aplinkai vertinimo procedūrą žiūrėtų atsakingai.

Pradėjus domėtis Poveikio aplinkai vertinimo programa, gruodžio 27 d. apsilankius Plungės rajono savivaldybėje, ekologė apie PAV programą nežinojo, kiti darbuotojai aiškino, kad jie yra informuoti, bet į jų nuomonę nebus atsižvelgta. Jeigu savivaldybėje ekologės nuomonės net nebuvo klausama, o kiti darbuotojai turbūt nėra kompetetingi spręsti tokius klausimus, atsakomybės prisiimti niekas nenori, Savivaldybei siūlome šį klausimą nagrinėti Savivaldybės Taryboje. Ar galima taip formaliai spręsti tokios teritorijos likimą? Ar daug turime Lietuvoje teritorijų kuriose dar gali gyventi lūšis?

Stebina ir neramina pastaraisiais metais Rietavo miškų teritorijoje vykdytų projektų gausa: Elektros linijos tiesimas, magistralinio dujotiekio, 10 km atstumu nuo planuojamo grėžinio


2013 m. gruodžio 31 d.  
200

jau veikia UAB „Manifoldas“ eksploatuojamos naftos gavybos aikštelės (Ablingos, Ližių, Antkopčio, Žvaginių). Mes manome, kad planuojamos ūkinės veiklos įgyvendinimas gali daryti poveikį Europos ekologinio tinklo „Natura 2000“ teritorijai – Rietavo miškams, todėl prašome ir siūlome, kad į poveikio aplinkai vertinimo procedūrą būtų įtraukta institucija, atsakinga už saugomų teritorijų apsaugos ir tvarkymo organizavimą - Valstybinė saugomų teritorijų tarnyba, kuri kompetetingai išaiškintų ar tas poveikis gali būti reikšmingas, o taip pat įvertintų kompleksinį visų pastaraisiais metais vykdomų projektų poveikį aplinkai.

Perskaičius paruoštą Programą mums, visuomenės atstovams, jau dabar kilo nemažai klausimų. Kadangi UAB „Manifoldas“ suteikta išimtinė teisė vykdyti angliavandenilių išteklių naujų telkinių paiešką, žvlagybą ir gavybą Klaipėdos licenzinio ploto ribose, kyla klausimas ar Programa paruošta vertinti tradicinių ar išskaidytųjų (skalūninių) angliavandenilių paieškai ir gavybai? Gręžinio tipas – iškreivintas (vertikalus ir horizontalus). Taip pat programos 19 psl. pateikiami duomenys, kad su išgaunamu naftos kiekiu bus išgauta iki 1433900 m<sup>3</sup> dujų per metus. Pagal tai galima suprasti, kad bus išgaunamos ir skalūninės dujos. Tačiau neužsimenama apie gręžimo darbams reikalingą praplovimo skiedinyje naudotiną vandens kiekį. Iš kur bus gaunamas vanduo? Įrengus gręžinį gali pakisti aplinkinių pelkių ekosistema. Taip pat Programoje pateikiama, kad gręžimo metu ir po gręžimo susidarys ir bus išvežta utilizuoti 3000 t nebereikalingo skiedinio. Cheminių medžiagų gręžimo metu per metus bus sunaudota 10,35 t. Todėl siūlome patikslinti koks kiekis skiedinio bus panaudotas, koks išvežtas utilizuoti, koks kiekis bus „palaidotas“ gręžinio ertmėse. Taip pat pateikti demulgatoriaus tikslią sudėtį.

Programoje naftos gavybos aikštelės vietos aprašymas gali būti suprantamas dviprasmiškai: 3.6.2 lentelėje nurodoma, kad vieta patenka į Buveinių apsaugai svarbias teritorijas (BAST) Europos ekologinio tinklo Natura 2000 teritoriją. Tačiau bioįvairovės inventorizacijos ataskaitoje (skyrius Trumpa gyvūnijos ir jų buveinių apžvalga. Bendra teritorijos apžvalga. Darbo vadovas L. Raudonikis) jau rašoma „Nors teritorija yra Rietavo miškų masyve, priklausančiame buveinių apsaugai svarbioje teritorijoje – BAST Rietavo miškai (Saugomų teritorijų kadastras), tačiau jai nepriskirta, todėl jai nepriskirta minėtoje BAST saugomų gyvūnų rūšių apsaugos funkcija“. Pagal saugomų teritorijų kadastrą vietovė (Rietavo miškai) priskiriama Natura 2000 teritorijai (saugomas gyvūnas – lūšis).

Programoje Augalų inventorizacija atlikta tik dalyje Pyvorų naftos gavybos aikštelės. Gyvūnijos įvertinime pažymima, kad tyrimo teritorijoje iš saugomų paukščių nustatyta griežlės veisimosi buveinė, ir netolimoje aplinkoje stebėtas besimaitinatis mažasis erelis rėksnys, kuris gali maitintis ir nagrinėjamoje teritorijoje. Tačiau išvadoje rašoma, kad retų ir saugomų gyvūnų rūšių čia nerasta. Kokią įtaką turės keliamas triukšmas, degantys dujų fakelai, transportas saugomiems gyvūnams, šalia praeinančiam paukščių migracijos tuneliui, jei naftos gavyba truks 5-15 m.?





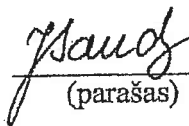
Programoje neradome informacija apie poveikio aplinkai prognozavimo ir vertinimo metodus, kuriuos numatoma naudoti atliekant vertinimą.

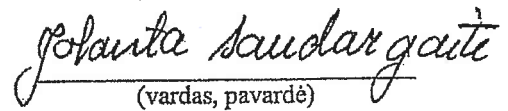
Mes manome, kad lokalioms vietovėms sunaikinimas (Pyvorų naftos gavybos aikštelės vietoje), triukšmas aikštelių įrengimo metu, bei aptarnaujančio transporto triukšmas turės neigiamą poveikį saugomos teritorijos (Rietavo miškų) ekosistemai.


Tvarkant grėžimo metu susidariusias atliekas, kils didelis aplinkinių teritorijų, o tuo pačiu Aukštojo tyro draustinio užterštumo pavojus.

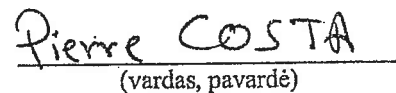
Taip pat manome, kad unikali gamtinė aplinka, tinkama ekologiniam turizmui todėl angliavandenilių išteklių gavyba gamtiniu požiūriu patrauklioje ir gerai išsaugotoje savivaldybės teritorijos dalyje visiškai užkirstų kelią šią aplinką pritaikyti turizmui.


Todėl siūlome, atsižvelgiant į pastarųjų metų tendencijas daugelį projektų vykdyti saugomose Rietavo miškų teritorijoje ar per jas (Elektros linijos tiesimas, magistralinio dujotiekio, Ablingos, Ližių, Antkopčio, Žvaginių naftos gavybos aikštelės), šį kartą pasirūpinti gamtos apsauga, o ne ekonominiais poreikiais ir atsakinga institucija – Aplinkos apsaugos agentūra, atsižvelgdama į visuomenės siūlymą, priimtų sprendimą neleisti pasirinktoje vietoje ūkinės veiklos.

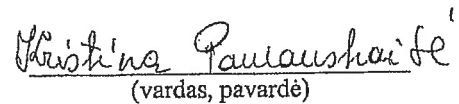
  
(parašas)

  
(vardas, pavardė)

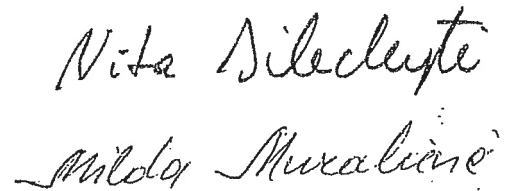
  
(parašas)

  
(vardas, pavardė)

  
(parašas)

  
(vardas, pavardė)

  
Murovi

  
Nita Sileckyte  
Milda Muxaliove

1998.08.14  
Klaipėdos apskr.  
Klaipėdos r.  
Klaipėdos miesto savivaldybės  
Aplinkos apsaugos agentūra





UAB „Sweco Lietuva“	
GAUTA Nr.	V2 - 628
2014 m.	03 mėn. 21 d.

**LIETUVOS GEOLOGIJOS TARNYBA  
PRIE APLINKOS MINISTERIJOS**

Biudžetinė įstaiga, S.Konarskio g. 35, LT-03123 Vilnius, tel. (8 5) 233 2889, 233 2482,  
faks. (8 5) 233 6156, el. p. lgt@lgt.lt, http://www.lgt.lt.  
Duomenys kaupiami ir saugomi Juridinių asmenų registre, kodas 188710780

UAB „Sweco Lietuva“  
Aplinkos apsaugos agentūrai

2014-03-18 Nr. (5)-17-928  
I 2014-03-07 Nr. (2.6)-A4-953

**DĖL KVIETIMO DALYVAUTI POVEIKIO APLINKAI VERTINIMO PROCESĖ**

Lietuvos geologijos tarnyba prie Aplinkos ministerijos (toliau - Tarnyba) išnagrinėjusi Aplinkos apsaugos agentūros (toliau - Agentūra) 2014 m. kovo 07 d. raštą Nr. (2.6)-A4-953 „Dėl kvietimo dalyvauti poveikio aplinkai vertinimo procese“ bei Agentūros serveryje patalpintą „Pyvorų naftos gavybos aikštelės įrengimo ir eksploatacijos poveikio aplinkai vertinimo programą“ ir Tarnybos disponuojamus duomenis apie Pyvorų lokalią struktūrą pagal savo kompetenciją ir įgalinimą pastabų ir pasiūlymų dėl „Pyvorų naftos gavybos aikštelės įrengimo ir eksploatacijos poveikio aplinkai vertinimo programos“ neturi.

Direktorius

Jonas Satkūnas



Originalas paštu  
siunčiamas nebus

**VALSTYBINĖ SAUGOMŲ TERITORIJŲ TARNYBA  
PRIE APLINKOS MINISTERIJOS**

Valstybės biudžetinė įstaiga, A. Juozapavičiaus g. 9, LT-09311 Vilnius,  
tel. (8 5) 272 3284, faks. (8 5) 272 2572, el. p. [vatt@vstt.lt](mailto:vatt@vstt.lt) <http://www.vatt.lt>  
Duomenys kaupiami ir saugomi Juridinių asmenų registre, kodas 188724381

UAB „Sweco Lietuva“  
V.Gerulaičio g. 1,  
LT-08200 Vilnius

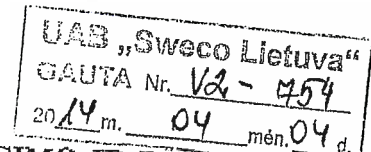
2014-04-04

Nr. (4)-V3-153 (7.21)

2014-03-24

Nr. V1-803

Kopija  
Žemaitijos nacionalinio parko direktorijai

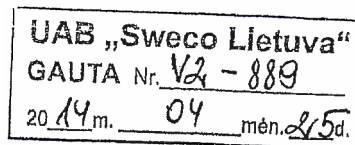


**DĖL PYVORIŲ NAFTOS GAVYBOS AIKŠTELĖS ĮRENGIMO IR EKSPLOATACIJOS  
POVEIKIO APLINKAI VERTINIMO PROGRAMOS**

Valstybinė saugomų teritorijų tarnyba prie Aplinkos ministerijos pagal kompetenciją Natura 2000 ir nacionalinių saugomų teritorijų ir jose saugomų gamtinių vertybių aspektu išnagrinėjo pateiktą Pyvorių naftos gavybos aikštelės įrengimo ir eksploatacijos poveikio aplinkai vertinimo programą ir jai pritaria su pastaba, kad poveikio aplinkai vertinimo programoje numatyta orientacinė planuojamų papildomų bioįvairovės tyrimų (inventorizacijos) teritorijos schema turėtų būti išplėsta, kad apimtų požeminės 10 kV elektros linijos prisijungimo prie esamų elektros tinklų Didžiųjų Mostačių kaime teritoriją.

Direktorė

Rūta Baškytė



## APLINKOS APSAUGOS AGENTŪRA

Biudžetinė įstaiga, A. Juozapavičiaus g. 9, LT-09311 Vilnius,  
tel. 8 706 62 008, faks. 8 706 62 000, el.p. aaa@aaa.am.lt, http://gamta.lt.  
Duomenys kaupiami ir saugomi Juridinių asmenų registre, kodas 188784898

UAB „Sweco Lietuva“  
V. Gerulaičio g. 1  
08200 Vilnius

2014-04- *dd*  
į 2014-04-07

Nr. (2.6)-A4- *1598*  
Nr. V1-910

### DĖL PYVORŲ NAFTOS GAVYBOS AIKŠTELĖS ĮRENGIMO IR EKSPLOATACIJOS POVEIKIO APLINKAI VERTINIMO PROGRAMOS TVIRTINIMO

Išnagrinėję Jūsų parengtą Pyvorų naftos gavybos aikštelės įrengimo ir eksploatacijos poveikio aplinkai vertinimo programą (toliau – PAV programa), įvertinę poveikio aplinkai vertinimo subjektų išvadas, suinteresuotos visuomenės pateiktas pastabas ir pasiūlymus bei atsižvelgdami į 2014 m. balandžio 17 d. įvykusio PAV programos svarstymo posėdžio (toliau – Posėdis) rezultatus, vadovaudamiesi Lietuvos Respublikos planuojamos ūkinės veiklos poveikio aplinkai vertinimo įstatymo 8 str. 11 d., tvirtiname šią PAV programą.

Rengiant poveikio aplinkai vertinimo ataskaitą, prašome atsižvelgti į subjektų ir suinteresuotos visuomenės raštu ir Posėdžio metu pateiktas pastabas ir pasiūlymus bei vadovautis Poveikio aplinkai vertinimo programos ir ataskaitos rengimo nuostatais, patvirtintais Lietuvos Respublikos aplinkos ministro 2005 m. gruodžio 23 d. įsakymu Nr. D1-636 „Dėl poveikio aplinkai vertinimo programos ir ataskaitos rengimų nuostatų patvirtinimo“.

Direktorius

Raimondas Sakalauskas