1 PRIEDAS

D E K L A R A C I J A

Kaunas

2018 m. liepos 2 d.

Vadovaujantis „Planuojamos ūkinės veiklos atrankos dėl poveikio aplinkai vertinimo tvarkos aprašo“ patvirtinto Lietuvos Respublikos aplinkos ministro 2017 m. spalio 16 d. įsakymu Nr. D1-845 „Dėl planuojamos ūkinės veiklos atrankos dėl poveikio aplinkai vertinimo tvarkos aprašo patvirtinimo“ (TAR, 2017, Nr. 16397) 44 punkto reikalavimais, planuojamos ūkinės veiklos (toliau - PŪV) organizatorius (užsakovas) ir poveikio aplinkai vertinimo (toliau - PAV) dokumentų rengėjas p a t v i r t i n a, kad PŪV organizatoriaus (užsakovo) įgaliotas PAV dokumentų rengėjas atitinka Lietuvos Respublikos PŪV PAV įstatymo 5 straipsnio 1 dalies 4 punkte nustatytus reikalavimus:

- PŪV PAV dokumentų rengėjas UAB "Sava ranga" yra juridinis asmuo, turintis specialistų, įgijusių aukštąjį išsilavinimą ar kvalifikaciją srities, kuri atitinka rengiamų atrankos dėl PAV ar jos dalių specifikaciją.

PŪV organizatorius (užsakovas) Kėdainių rajono Labūnavos ŽŪB

LIETUVOS RESPUBLIKA KĖDAINIŲ RAJONAS Labūnavos žemės ūkio bendrovė

PŪV PAV atrankos dokumentų rengėjas UAB "Sava ranga"

LIETUVOS RESPUBLIKA UAB "Sava ranga"

5 PRIEDAS

LIETUVOS HIDROMETEOROLOGIJOS TARNYBA
PRIE APLINKOS MINISTERIJOS
KLIMATOLOGIJOS SKYRIUS

Biudžetinė įstaiga, Rudnios g. 6, LT-09300 Vilnius, tel. (8 5) 275 1194, faks. (8 5) 272 8874, el.p. lhmt@meteo.lt , www.meteo.lt
Duomenys kaupiami ir saugomi Juridinių asmenų registre, kodas 290743240

UAB „Infraplanas“ Į 2015-03-30 sutartį Nr. P6-32 (2015)
Vykdančiajai direktorei Aušrai Švarplienei ir 2015-03-20 prašymą Nr. S-2015-36

K. Donelaičio g. 55-2, LT-44245 Kaunas
El. p. info@infraplanas.lt

PAŽYMA APIE HIDROMETEOROLOGINES SĄLYGAS

2015 m. gegužės 12 d. Nr. (5.58.-9)-B8- 831

Elektroniniu paštu pateikiame Biržų, Dotnuvos, Šiaulių, Vilniaus, Klaipėdos, Kauno, Lazdijų, Raseinių meteorologijos stočių (toliau – MS) ir Panevėžio hidrometeorologijos stoties (toliau – HMS) 2010–2014 m. vėjo greičio (m/s), vėjo krypties (laipsniai), oro temperatūros (°C), bendrojo debesuotumo (balai ir oktantai), santykinės oro drėgmės (%), atmosferos slėgio stoties lygyje (hPa) ir kritulių kiekio (mm) matavimų duomenis.

Biržų MS koordinatės: 56,193191 ir 24,774184, aukštis virš jūros lygio – 60,2 m, barometro aukštis – 61,5 m.

Dotnuvos MS koordinatės: 55,395993 ir 23,866224, aukštis virš jūros lygio – 69,1 m, barometro aukštis – 77,1 m;

Šiaulių MS koordinatės: 55,942222 ir 23,331111, aukštis virš jūros lygio – 105,9 m, barometro aukštis – 107,4 m;

Vilniaus MS koordinatės: 54,625992 ir 25,107064; aukštis virš jūros lygio 162,0 m, barometro aukštis – 155,9 m;

Klaipėdos MS koordinatės: 55,731350 ir 21,091570, aukštis virš jūros lygio – 6,2 m, barometro aukštis – 7,3 m;

Kauno MS koordinatės: 54,883960 ir 23,835880; stoties aukštis virš jūros lygio 76,1 m, barometro aukštis – 77 m;

Lazdijų MS koordinatės: 54,232210 ir 23,510680, aukštis virš jūros lygio – 133 m, barometro aukštis – 133,6 m;

Raseinių MS koordinatės: 55,394569 ir 23,133073, aukštis virš jūros lygio – 110,7 m, barometro aukštis – 110,5 m;

Panevėžio HMS koordinatės: 55,735154 ir 24,417184, aukštis virš jūros lygio – 57,1 m, barometro aukštis – 58,3 m.

Pagal Lietuvos hidrometeorologijos tarnybos prie AM meteorologinių stebėjimų nuostatus meteorologijos stotyse iki 2011 m. birželio 30 d. visi stebėjimai buvo atliekami kas 3 val. (debesuotumo – ir dabar); kritulių kiekio iki 2012 m. gruodžio 31 d. – kas 6 val. GMT laiku. Vėjo parametrai matuojami 10 m aukštyje.

Vyriausioji specialistė Zina Kitrienė
mob. 8 648 06 311, el. paštas zina.kitriene@meteo.lt

Originalas nebus siunčiamas.

6 PRIEDAS

Originalas nebus siunčiamas

APLINKOS APSAUGOS AGENTŪROS
POVEIKIO APLINKAI VERTINIMO DEPARTAMENTO
KAUNO SKYRIUS

Biudžetinė įstaiga, A. Juozapavičiaus g. 9, 09311 Vilnius.
Duomenys kaupiami ir saugomi Juridinių asmenų registre, kodas 188784898.
Skyriaus duomenys: Rotušės a. 12, 44279 Kaunas, tel. (8 37) 30 26 07, el. p. aaa@aaa.am.lt, http://gamta.lt

UAB „Infraplanas“,
el.p. d.pratasius@infraplanas.lt

2018-05-24 Nr.(28.2)-A4-4973

Į 2018-05-03 S-2018-48

DĖL ŽŪB „LABŪNAVA“, BARUPĖS G. 9, LABŪNAVOS K.,KĖDAINIŲ RAJONE, FONINIŲ KONCENTRACIJŲ

Vadovaujantis Teršalų sklaidos skaičiavimo modelių, foninio aplinkos oro užterštumo duomenų ir meteorologinių duomenų naudojimo tvarkos ūkinės veiklos poveikiui aplinkos orui įvertinti, patvirtintais Lietuvos Respublikos aplinkos ministro 2007 m. lapkričio 30 d. įsakymu Nr. D1-653 „Dėl teršalų sklaidos skaičiavimo modelių, foninio aplinkos oro užterštumo duomenų ir meteorologinių duomenų naudojimo tvarkos ūkinės veiklos poveikiui aplinkos orui įvertinti“ ir Aplinkos apsaugos agentūros direktoriaus 2008 m. liepos 10 d. įsakymo Nr. AV-112 „Dėl foninio aplinkos oro užterštumo duomenų naudojimo ūkinės veiklos poveikiui aplinkos orui įvertinti rekomendacijų patvirtinimo“ reikalavimais, atliekant oro taršos sklaidos aplinkos ore skaičiavimus ŽŪB „Labūnava“, esančios Barupės g. 9, Labūnavos k., Kėdainių rajone, teršalų pažeminiame sluoksnyje sklaidos modeliavime prašome naudoti santykinai švarių Lietuvos kaimiškųjų vietovių aplinkos oro teršalų vidutinių metinių koncentracijų vertes, pateiktas interneto svetainėje http://gamta.lt, skyriuje „Foninės koncentracijos PAOV skaičiavimams“.

Teršalų sklaidos skaičiavimus atlikti LKS 94 koordinačių sistemoje, atsižvelgiant į objekto teritorijos topografinę nuotrauką.

Vedėja Donata Bliudžiuvienė

Idalija Pocienė, tel.: +370 68749641, el.p. idalija.pociene@aaa.am.lt

ISO 9001 BUREAU VERITAS Certification
100 Atkurtai Lietuvai

Analizuojamas objektas:
ŽŪB "Labūnava"
CO 8 val. teršalo koncentracija aplinkos ore

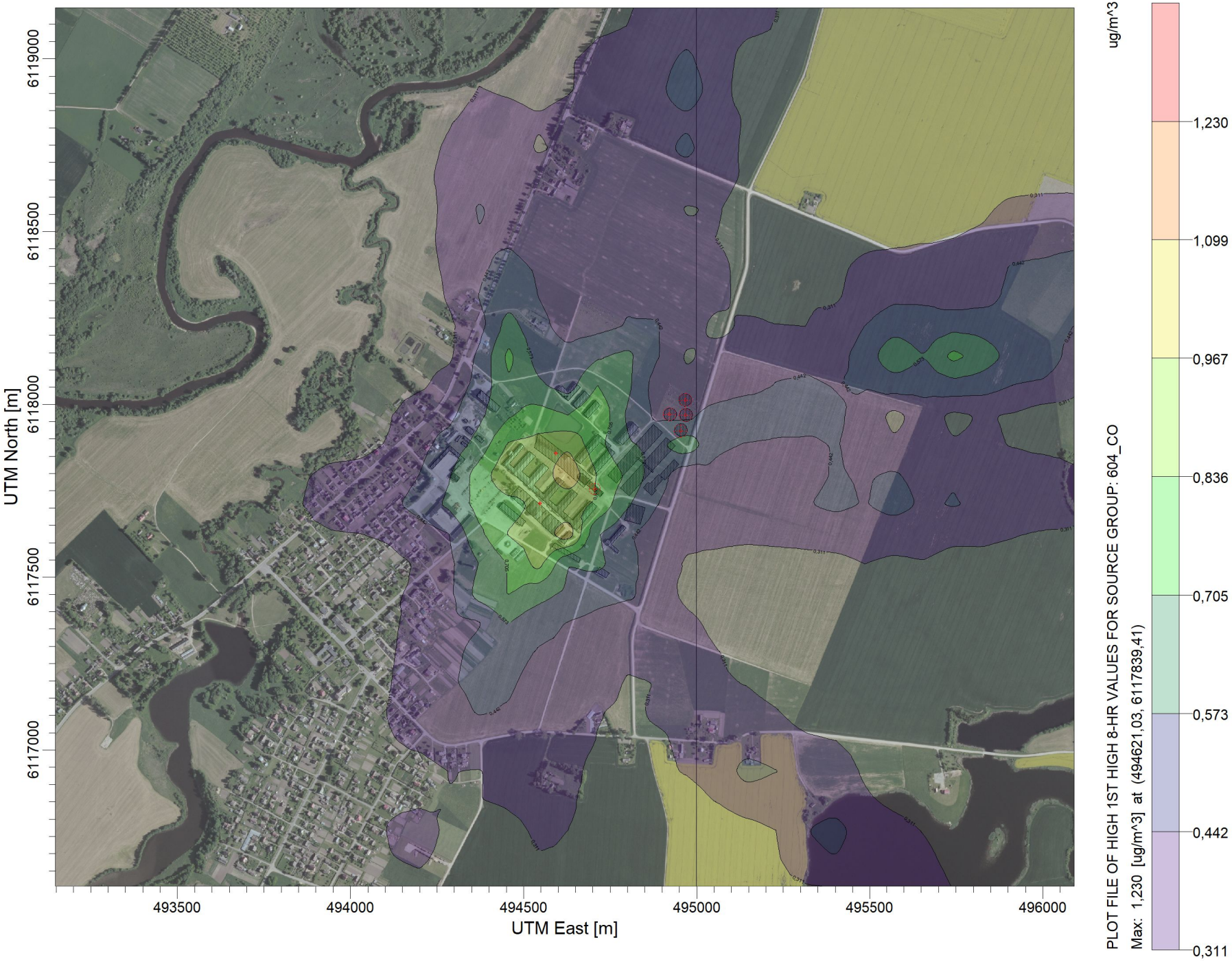

PASTABA:

Be fono

Taršos šaltinių skaičius:

8

Receptorių skaičius:

718

Skaičiavimo išraiška:

Concentration

Maksimali reikšmė:

1,230 ug/m^3

Įmonė:

UAB "Infraplanas"

Vertintojas:

Darius Pratašius

SCALE: 1:15.000

0 0,4 km

UAB INFRAPLANAS

Teršalas.:

CO-8 val.

Analizuojamas objektas:
ŽŪB "Labūnava"
CO 8 val. teršalo koncentracija aplinkos ore

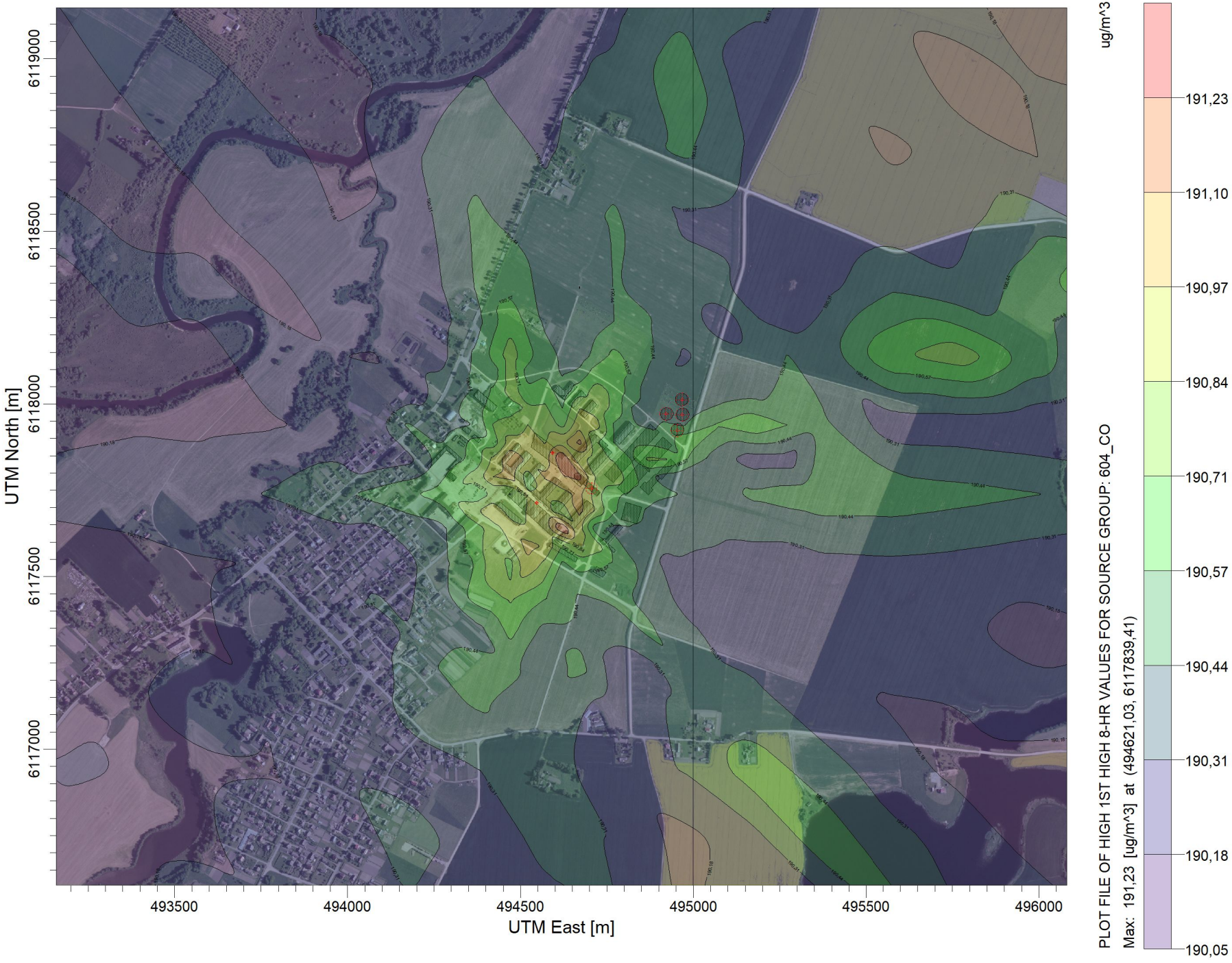

PASTABA:

Su fonu

Taršos šaltinių skaičius:

8

Receptorių skaičius:

718

Skaičiavimo išraiška:

Concentration

Maksimali reikšmė:

191,23 ug/m^3

Įmonė:

UAB "Infraplanas"

Vertintojas:

Darius Pratašius

SCALE: 1:15.000

0 0,4 km

UAB INFRAPLANAS

Teršalas.:

CO-8 val.

Analizuojamas objektas:
ŽŪB "Labūnava"
KD10 24 val. teršalo koncentracija aplinkos ore (90,4 procentilis)

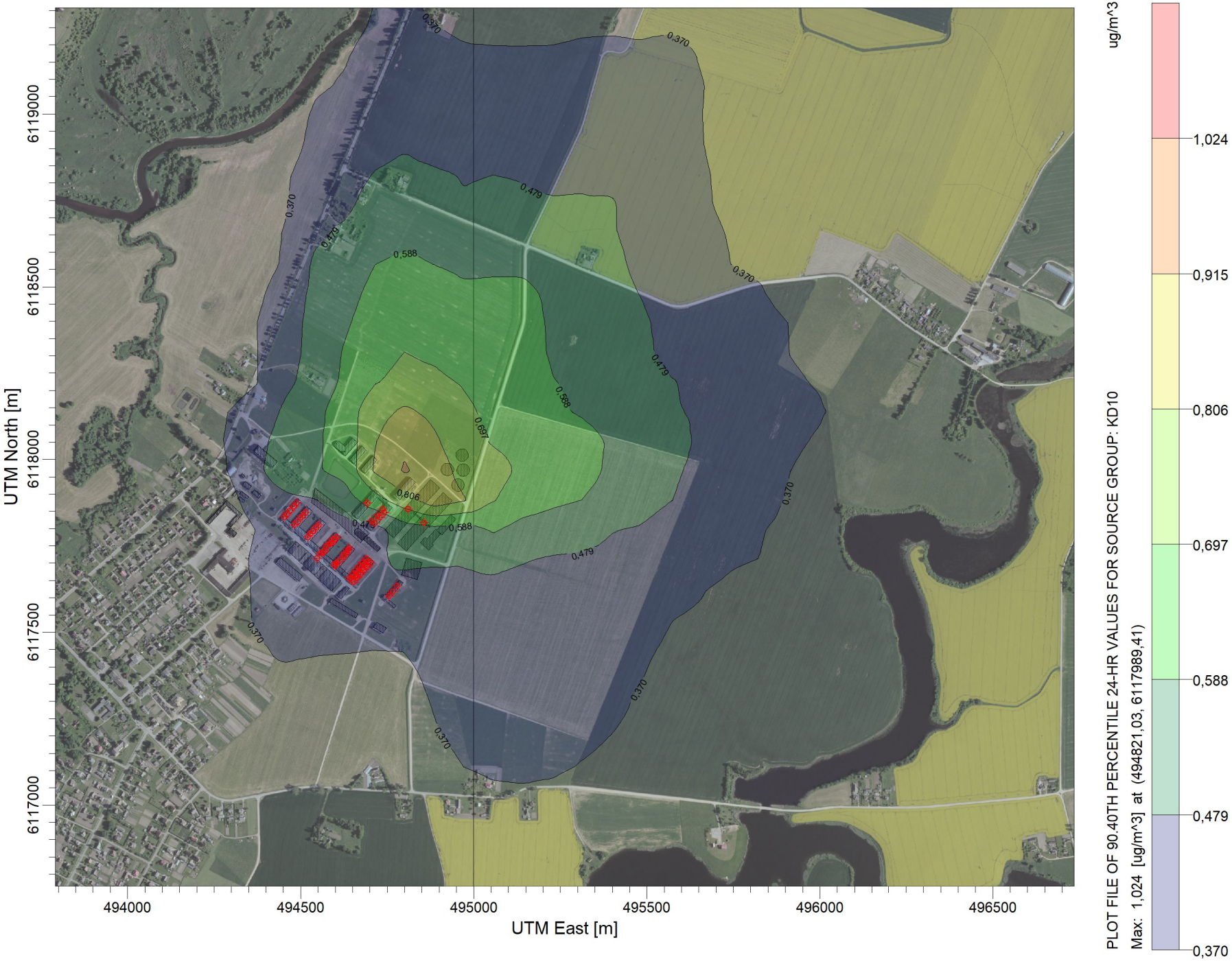

PASTABA:

Be fono

Taršos šaltinių skaičius:

128

Receptorių skaičius:

718

Skaičiavimo išraiška:

Concentration

Maksimali reikšmė:

1,024 ug/m^3

Įmonė:

UAB "Infraplanas"

Vertintojas:

Darius Pratašius

SCALE: 1:15.000

0 0,4 km

UAB INFRAPLANAS

Teršalas.:

KD10-24 val.

Analizuojamas objektas:
ŽŪB "Labūnava"
KD10 24 val. teršalo koncentracija aplinkos ore (90,4 procentilis)

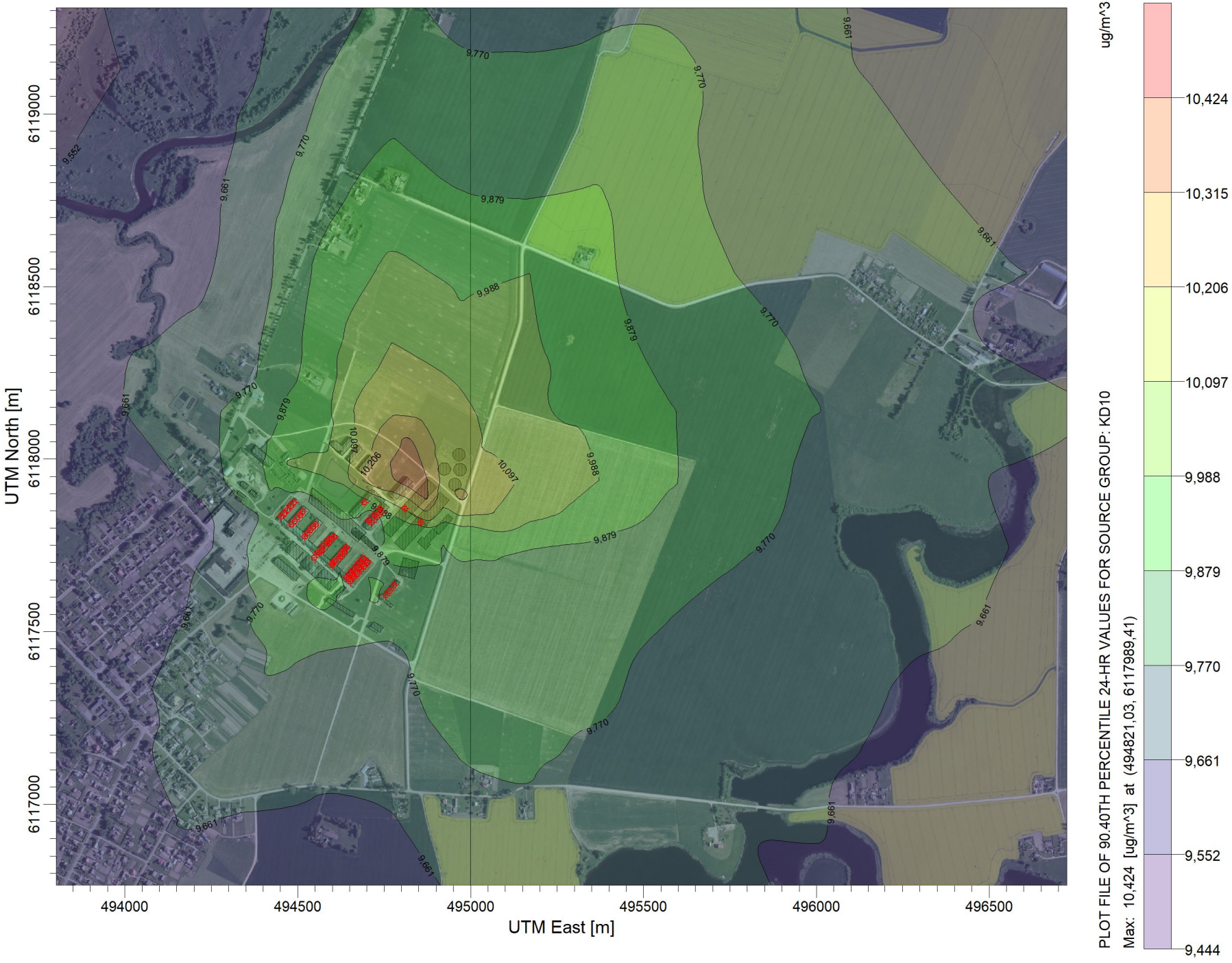

PASTABA:

Su fonu

Taršos šaltinių skaičius:

128

Receptorių skaičius:

718

Skaičiavimo išraiška:

Concentration

Maksimali reikšmė:

10,424 ug/m^3

Įmonė:

UAB "Infraplanas"

Vertintojas:

Darius Pratašius

SCALE: 1:15.000

0 0,4 km

UAB INFRAPLANAS

Teršalas.:

KD10-24 val.

Analizuojamas objektas:
ŽŪB "Labūnava"
KD10vid. metinė teršalo koncentracija aplinkos ore

PASTABA:

Be fono

Taršos šaltinių skaičius:

128

Receptorių skaičius:

718

Skaičiavimo išraiška:

Concentration

Maksimali reikšmė:

0,435 ug/m^3

Įmonė:

UAB "Infraplanas"

Vertintojas:

Darius Pratašius

SCALE: 1:15.000

0 0,4 km

UAB INFRAPLANAS

Teršalas.:

KD10-metai

Analizuojamas objektas:
ŽŪB "Labūnava"
KD10 vid. metinė teršalo koncentracija aplinkos ore

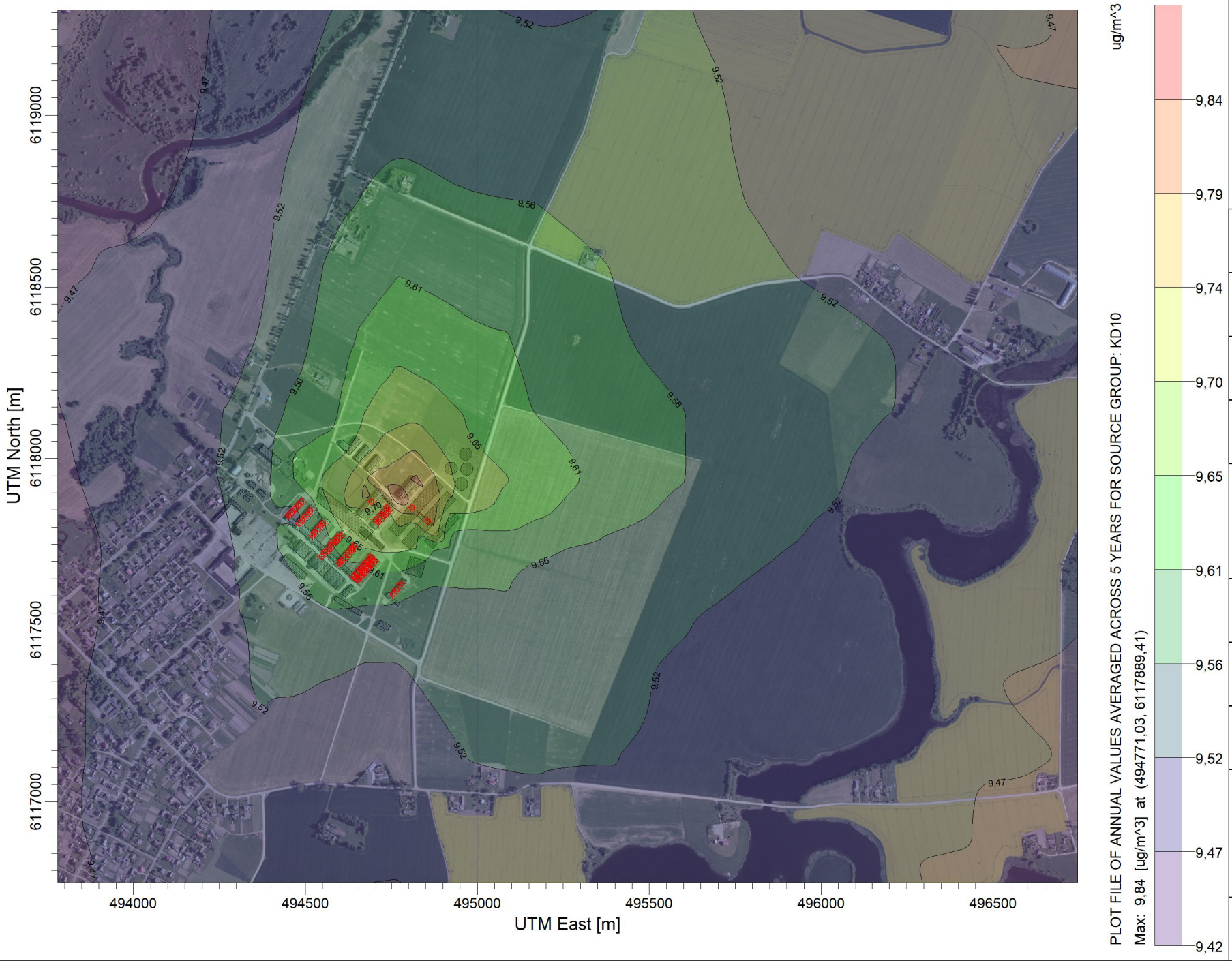

PASTABA:

Su fonu

Taršos šaltinių skaičius:

128

Receptorių skaičius:

718

Skaičiavimo išraiška:

Concentration

Maksimali reikšmė:

9,84 ug/m^3

Įmonė:

UAB "Infraplanas"

Vertintojas:

Darius Pratašius

SCALE: 1:15.000

0 0,4 km

UAB INFRAPLANAS

Teršalas.:

KD10-metai

Analizuojamas objektas:
ŽŪB "Labūnava"
KD25 vid. metinė teršalo koncentracija aplinkos ore

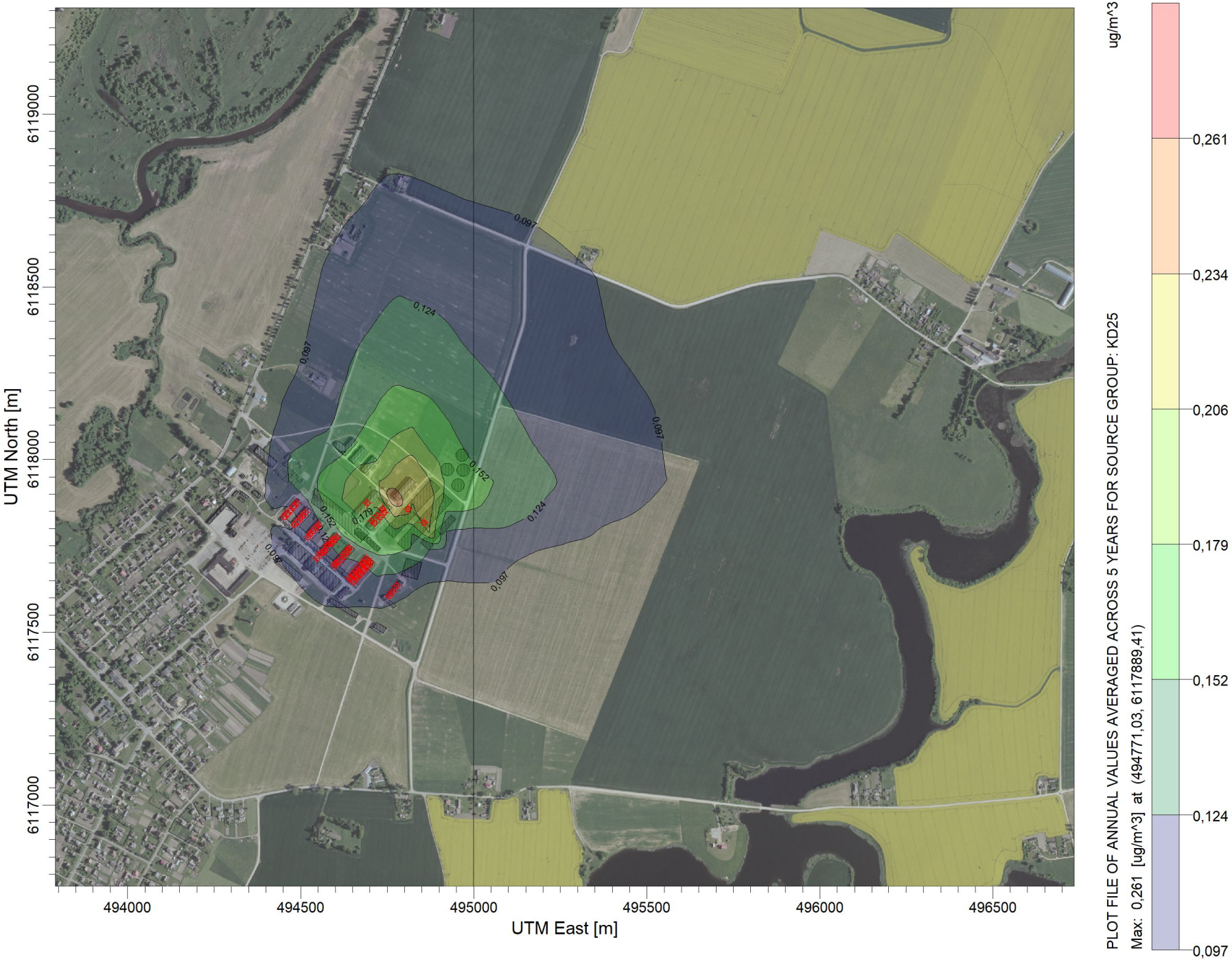

PASTABA:

Be fono

Taršos šaltinių skaičius:

128

Receptorių skaičius:

718

Skaičiavimo išraiška:

Concentration

Maksimali reikšmė:

0,261 ug/m^3

Įmonė:

UAB "Infraplanas"

Vertintojas:

Darius Pratašius

SCALE: 1:15.000

0 0,4 km

UAB INFRAPLANAS

Teršalas.:

KD25-metai

Analizuojamas objektas:
ŽŪB "Labūnava"
KD25 vid. metinė teršalo koncentracija aplinkos ore

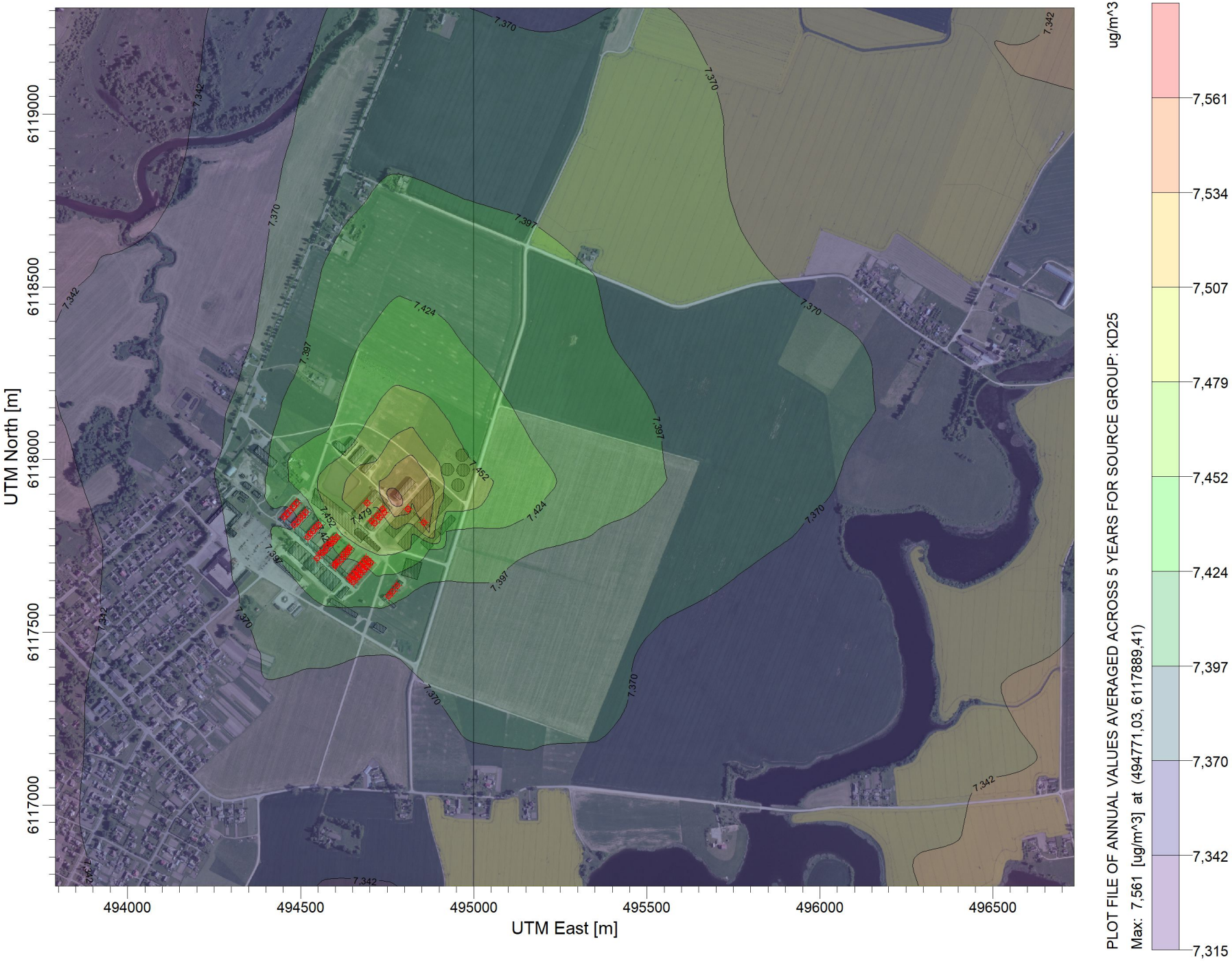

PASTABA:

Su fonu

Taršos šaltinių skaičius:

128

Receptorių skaičius:

718

Skaičiavimo išraiška:

Concentration

Maksimali reikšmė:

7,561 ug/m^3

Įmonė:

UAB "Infraplanas"

Vertintojas:

Darius Pratašius

SCALE: 1:15.000

0 0,4 km

UAB INFRAPLANAS

Teršalas.:

KD25-metai

Analizuojamas objektas:
ŽŪB "Labūnava"
LOJ 1val. teršalo koncentracija aplinkos ore (98,5 procentilis)

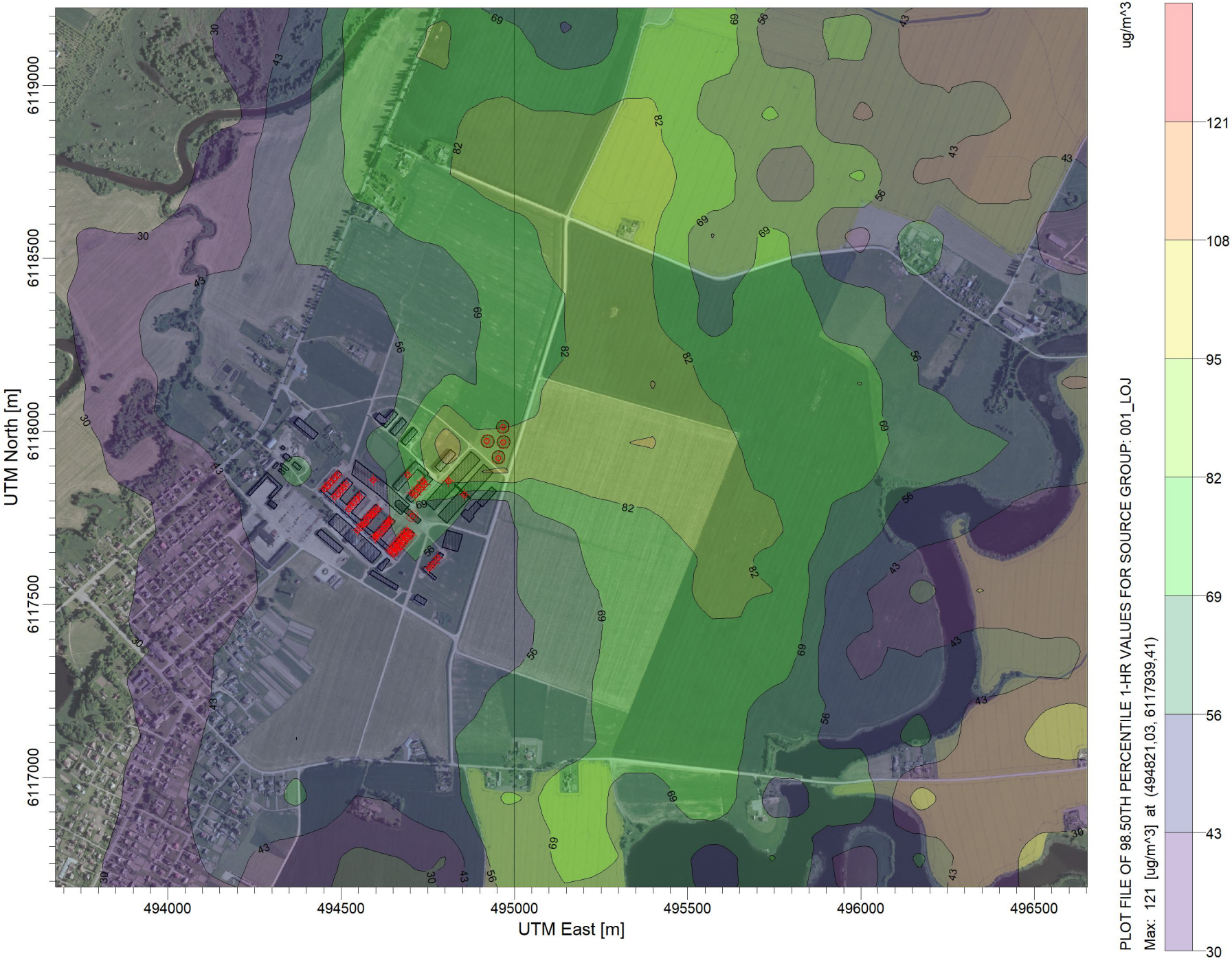

PASTABA:
Be fono

Taršos šaltinių skaičius:
133

Receptorių skaičius:
718

Skaičiavimo išraiška:
Concentration

Maksimali reikšmė:
121 ug/m^3

Įmonė:
UAB "Infraplanas"

Vertintojas:
Darius Pratašius

SCALE: 1:15.000
0 0,4 km

UAB INFRAPLANAS

Teršalas.:
LOJ-0,5 val.

Analizuojamas objektas:
ŽŪB "Labūnava"
NH3 1val. teršalo koncentracija aplinkos ore (98,5 procentilis)

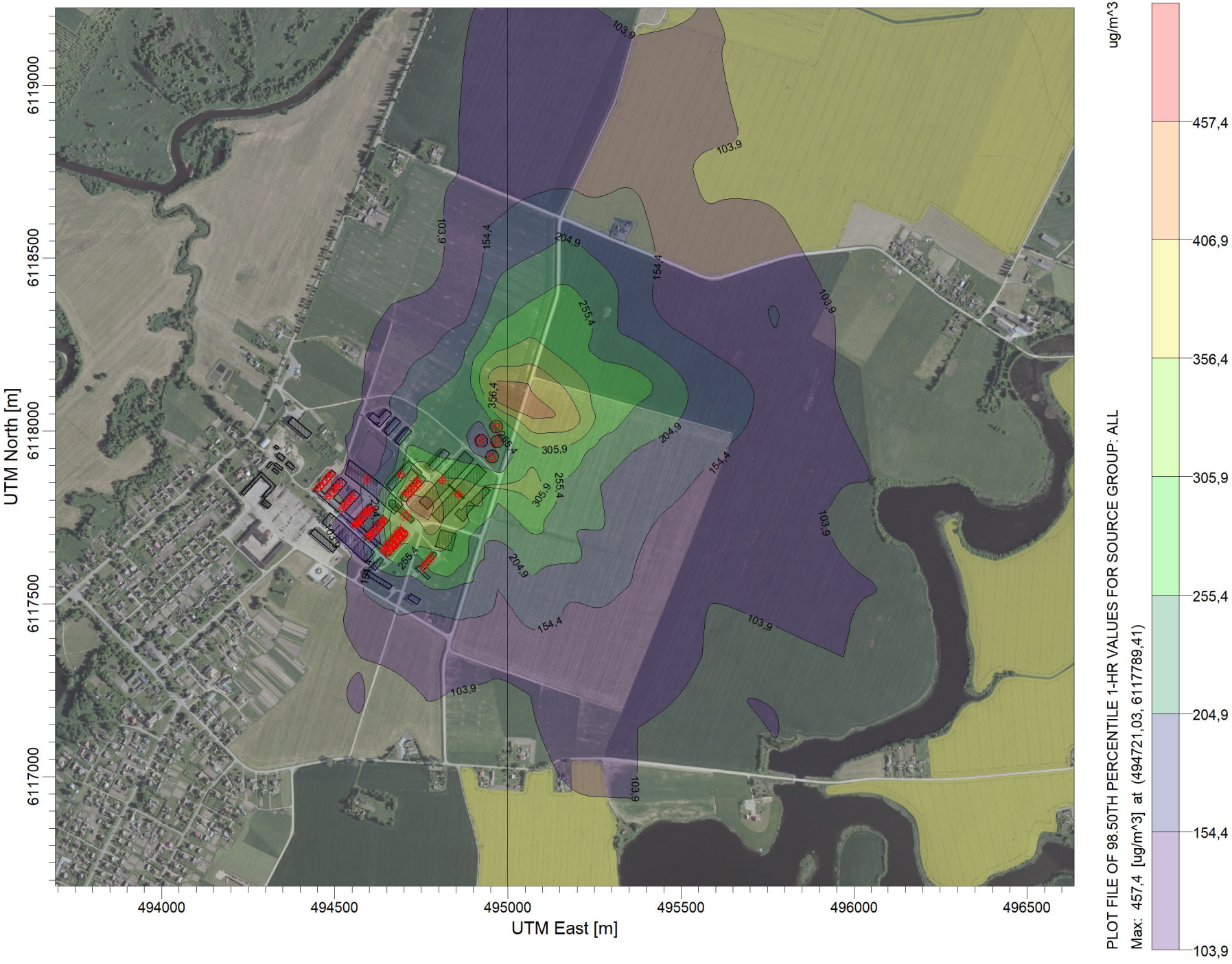

PASTABA:

Skysto mėšlo rezervuarai atviro tipo

Taršos šaltinių skaičius:

69

Receptorių skaičius:

718

Skaičiavimo išraiška:

Concentration

Maksimali reikšmė:

457,4 ug/m^3

Įmonė:

UAB "Infraplanas"

Vertintojas:

Darius Pratašius

SCALE: 1:15.000

0 0,4 km

UAB INFRAPLANAS

Teršalas.:

NH3-0,5 val.

Analizuojamas objektas:
ŽŪB "Labūnava"
NH3 1val. teršalo koncentracija aplinkos ore (98,5 procentilis)

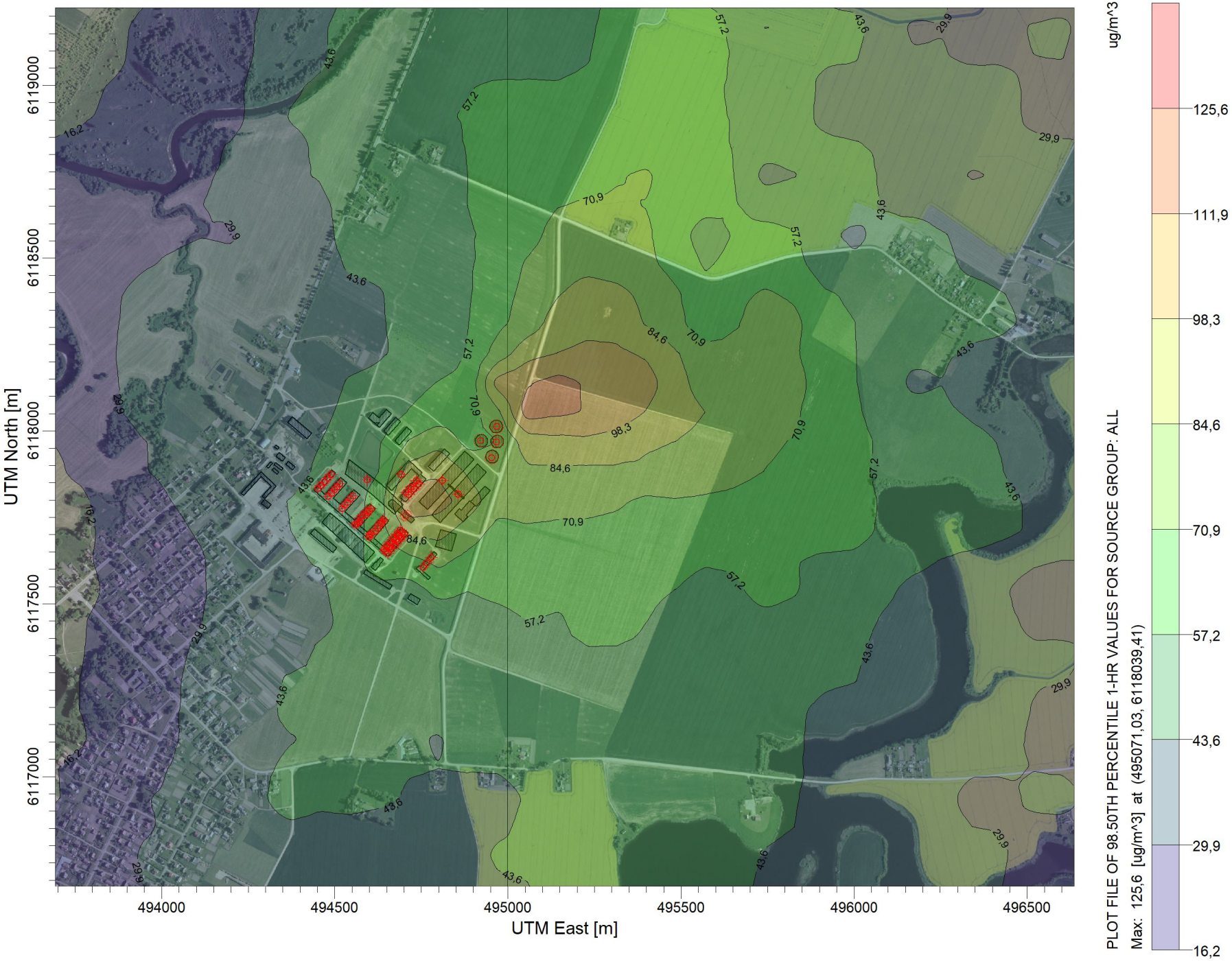

PASTABA:

Skysto mėšlo rezervuarai uždengti

Taršos šaltinių skaičius:

69

Receptorių skaičius:

718

Skaičiavimo išraiška:

Concentration

Maksimali reikšmė:

125,6 ug/m^3

Įmonė:

UAB "Infraplanas"

Vertintojas:

Darius Pratašius

SCALE: 1:15.000

0 0,4 km

UAB INFRAPLANAS

Teršalas.:

NH3-0,5 val.

Analizuojamas objektas:
ŽŪB "Labūnava"
NO2 1 val. teršalo koncentracija aplinkos ore (99,8 procentilis)

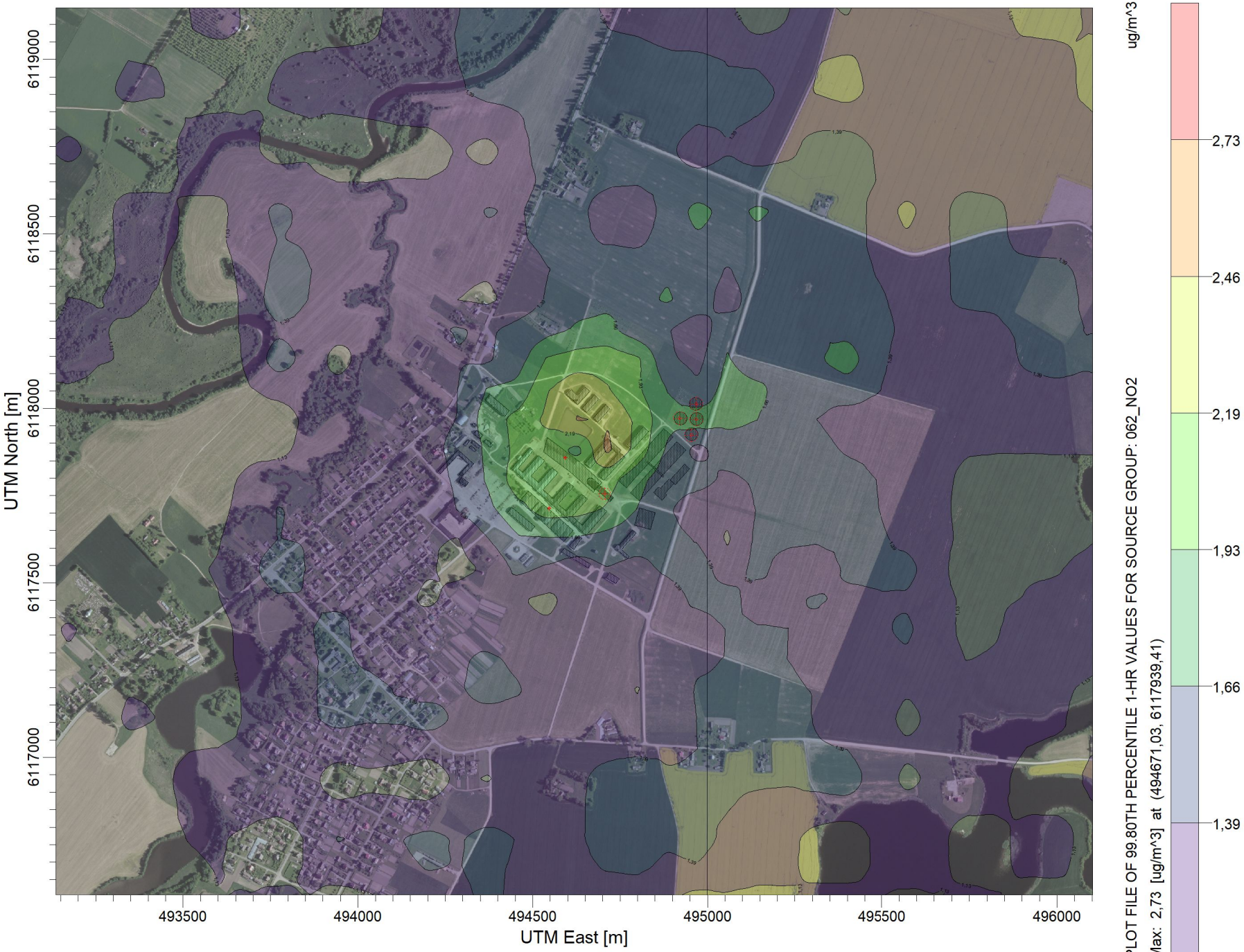

PASTABA:

Be fono

Taršos šaltinių skaičius:

8

Receptorių skaičius:

718

Skaičiavimo išraiška:

Concentration

Maksimali reikšmė:

2,73 ug/m^3

Įmonė:

UAB "Infraplanas"

Vertintojas:

Darius Pratašius

SCALE: 1:15.000

0 0,4 km

UAB INFRAPLANAS

Teršalas.:

NO2- 1 val.

Analizuojamas objektas:
ŽŪB "Labūnava"
NO2 1 val. teršalo koncentracija aplinkos ore (99,8 procentilis)

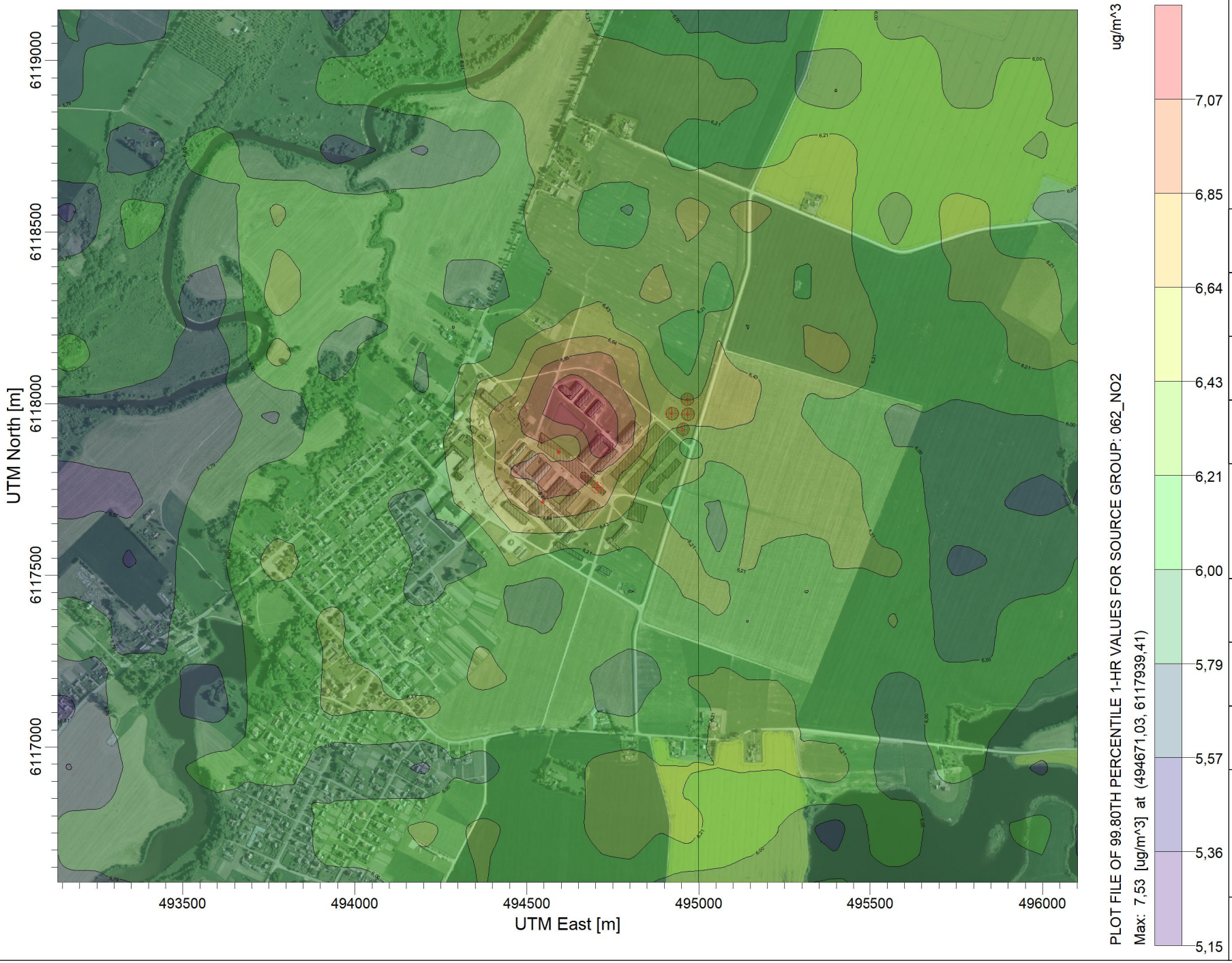

PASTABA:

Su fonu

Taršos šaltinių skaičius:

8

Receptorių skaičius:

718

Skaičiavimo išraiška:

Concentration

Maksimali reikšmė:

7,53 ug/m^3

Įmonė:

UAB "Infraplanas"

Vertintojas:

Darius Pratašius

SCALE: 1:15.000

0 0,4 km

UAB INFRAPLANAS

Teršalas.:

NO2- 1 val.

Analizuojamas objektas:
ŽŪB "Labūnava"
NO2 vid. metinė teršalo koncentracija aplinkos ore

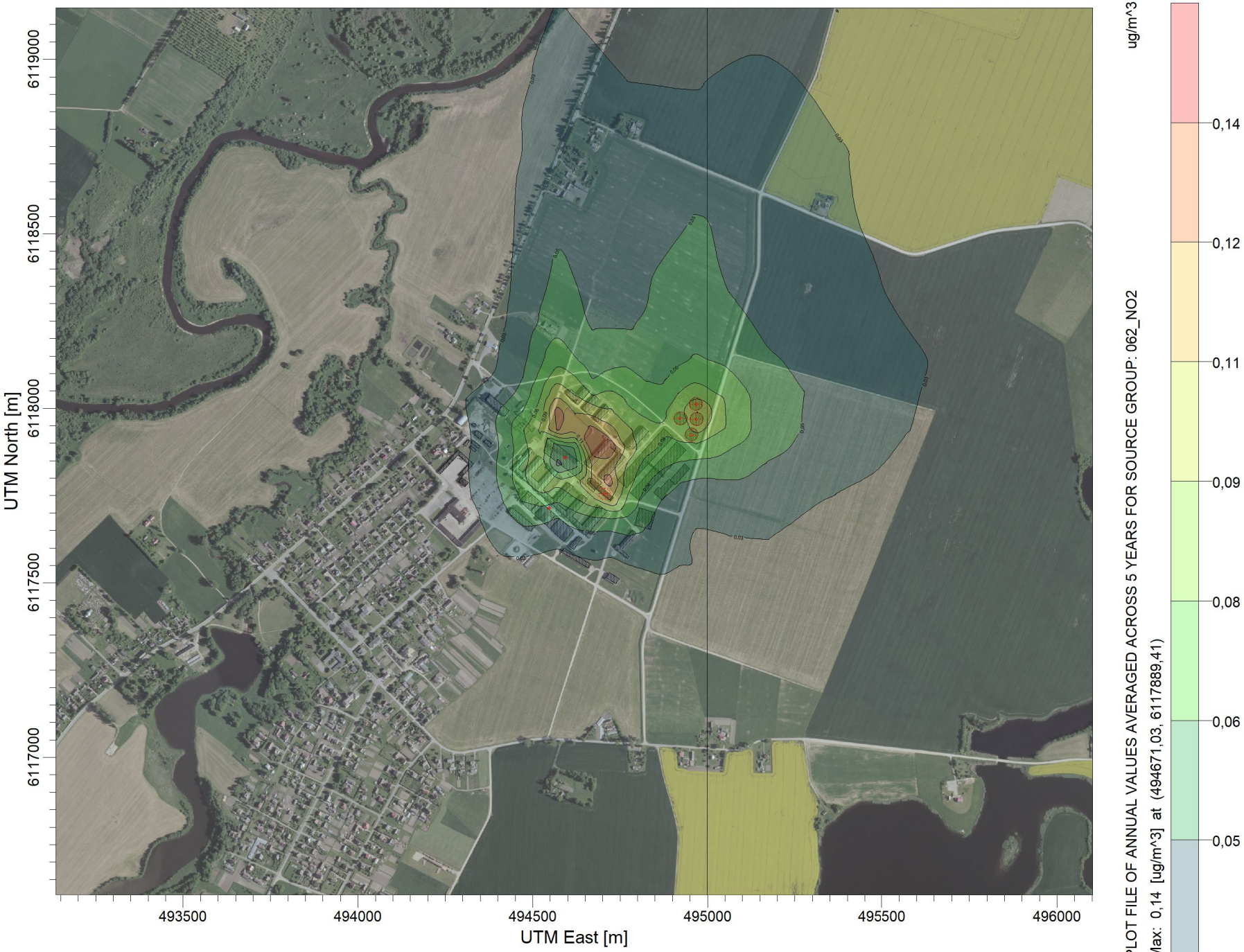

PASTABA:

Be fono

Taršos šaltinių skaičius:

8

Receptorių skaičius:

718

Skaičiavimo išraiška:

Concentration

Maksimali reikšmė:

0,14 ug/m^3

Įmonė:

UAB "Infraplanas"

Vertintojas:

Darius Pratašius

SCALE: 1:15.000

0 0,4 km

UAB INFRAPLANAS

Teršalas.:

NO2- metai

Analizuojamas objektas:
ŽŪB "Labūnava"
NO2 vid. metinė teršalo koncentracija aplinkos ore

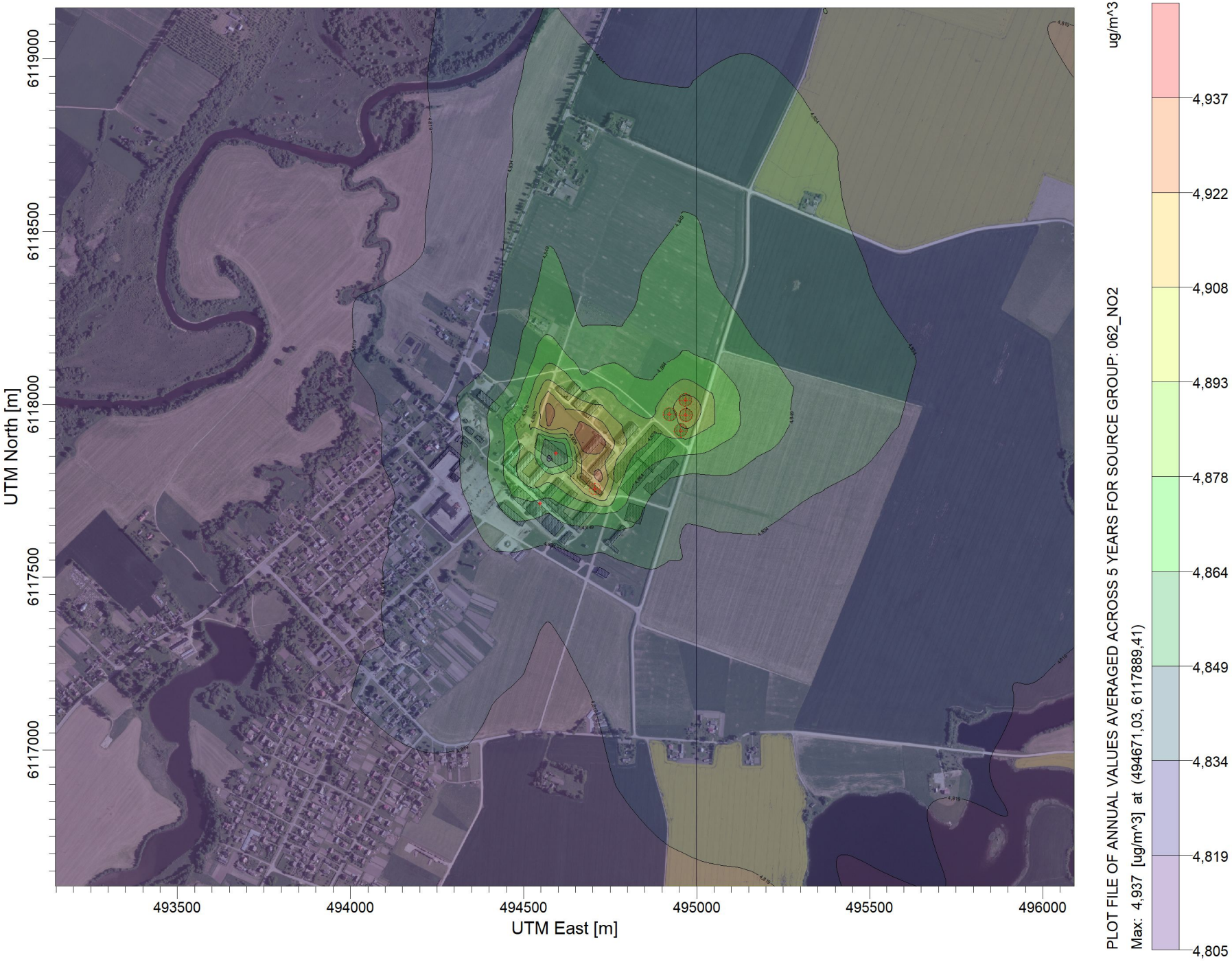

PASTABA:

Su fonu

Taršos šaltinių skaičius:

8

Receptorių skaičius:

718

Skaičiavimo išraiška:

Concentration

Maksimali reikšmė:

4,937 ug/m^3

Įmonė:

UAB "Infraplanas"

Vertintojas:

Darius Pratašius

SCALE: 1:15.000

0 0,4 km

UAB INFRAPLANAS

Teršalas.:

NO2- metai

7 PRIEDAS

Analizuojamas objektas:
ŽŪB "Labūnava"
Kvapo 1 val. koncentracija aplinkos ore (98 procentilis)

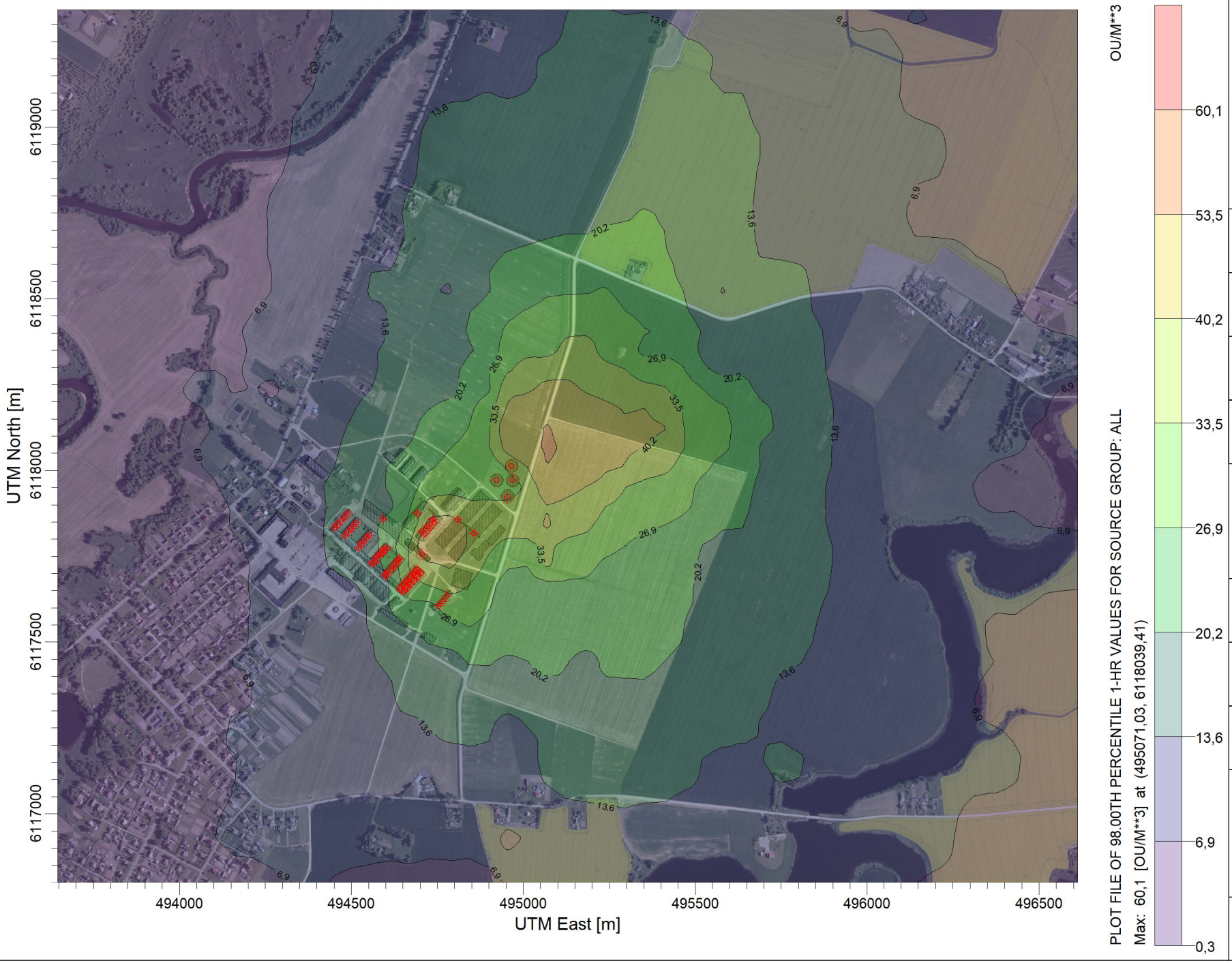

PASTABA:

Visi skysto mėšlo rezervuarai atviro tipo

Taršos šaltinių skaičius:

69

Receptorių skaičius:

718

Skaičiavimo išraiška:

Concentration

Maksimali reikšmė:

60,1 OU/M3**

Įmonė:

UAB "Infraplanas"

Vertintojas:

Darius Pratašius

SCALE: 1:15.000

0 0,4 km

UAB INFRAPLANAS

Teršalas.:

Kvapas-1val.

Analizuojamas objektas:
ŽŪB "Labūnava"
Kvapo 1 val. koncentracija aplinkos ore (98 procentilis)

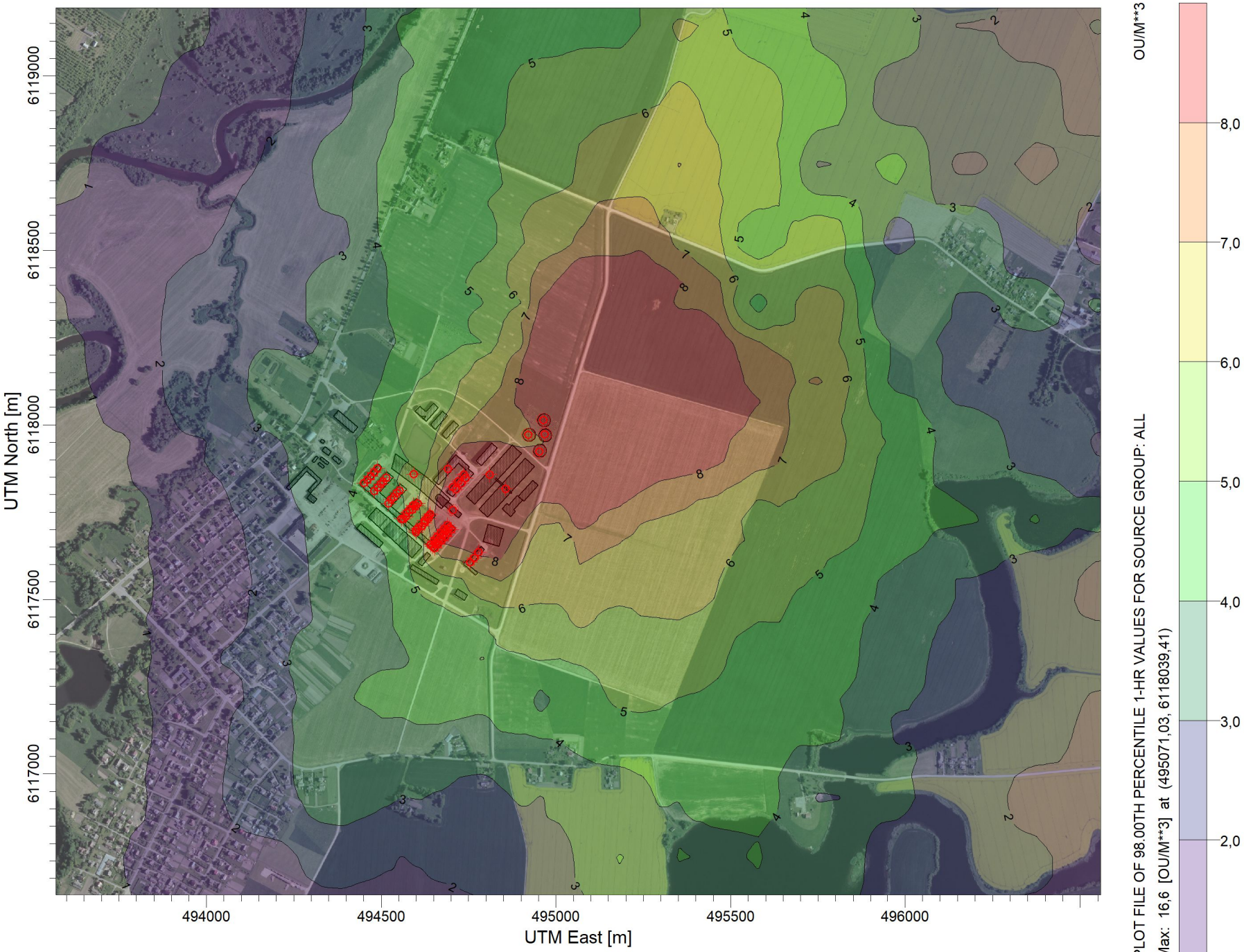

PASTABA:

Visi skysto mėšlo rezervuarai ir kieto mėšlo aikštelė uždengti

Taršos šaltinių skaičius:

69

Receptorių skaičius:

718

Skaičiavimo išraiška:

Concentration

Maksimali reikšmė:

16,6 OU/M3**

Įmonė:

UAB "Infraplanas"

Vertintojas:

Darius Pratašius

SCALE: 1:15.000

0 0,4 km

UAB INFRAPLANAS

Teršalas.:

Kvapas-1val.

8 PRIEDAS

N
Kruopių g.
36
34
22
Bučiūnų g.
Triukšmo lygis dB(A) Ldiena esama situacija
< 35
35 - 40
40 - 45
45 - 50
50 - 55
55 - 60
60 - 65
65 - 70
70 - 75
75 - 80
80 - 85
0
75
150
300 Metrų
Sutartiniai ženklai
Analizuojama teritorija
Gyvenami sklypai
Judėjimo trajektorija
Lengvasis transportas
Ūkio technikos transportas
Aplinkiniai pastatai
Negyvenami pastatai
Gyvenami pastatai
Foninis triukšmo šaltinis kelias nr. 1906
© UAB Hnit-Baltic, 2014; ORT10LT © Nacionalinė Žemės Tarnyba prie ŽŪM, 2012-2013

N
Kruopių g.
36
34
22
Bučiūnų g.
Triukšmo lygis dB(A) Lvakaras esama situacija
< 35
35 - 40
40 - 45
45 - 50
50 - 55
55 - 60
60 - 65
65 - 70
70 - 75
75 - 80
80 - 85
0
75
150
300 Metrų
Sutartiniai ženklai
Analizuojama teritorija
Gyvenami sklypai
Judėjimo trajektorija
Lengvasis transportas
Ūkio technikos transportas
Aplinkiniai pastatai
Negyvenami pastatai
Gyvenami pastatai
Foninis triukšmo šaltinis kelias nr. 1906
© UAB Hnit-Baltic, 2014; ORT10LT © Nacionalinė Žemės Tarnyba prie ŽŪM, 2012-2013

N
Kruopių g.
36
34
22
Bučiūnų g.
Triukšmo lygis dB(A) Lnaktis esama situacija
< 35
35 - 40
40 - 45
45 - 50
50 - 55
55 - 60
60 - 65
65 - 70
70 - 75
75 - 80
80 - 85
0
75
150
300 Metrų
Sutartiniai ženklai
Analizuojama teritorija
Gyvenami sklypai
Judėjimo trajektorija
Lengvasis transportas
Ūkio technikos transportas
Aplinkiniai pastatai
Negyvenami pastatai
Gyvenami pastatai
Foninis triukšmo šaltinis kelias nr. 1906
© UAB Hnit-Baltic, 2014; ORT10LT © Nacionalinė Žemės Tarnyba prie ŽŪM, 2012-2013

N
Kruopių g.
36
34
22
Bučiūnų g.
Triukšmo lygis dB(A) Ldvn esama situacija
< 35
35 - 40
40 - 45
45 - 50
50 - 55
55 - 60
60 - 65
65 - 70
70 - 75
75 - 80
80 - 85
0
75
150
300 Metrų
Sutartiniai ženklai
Analizuojama teritorija
Gyvenami sklypai
Judėjimo trajektorija
Lengvasis transportas
Ūkio technikos transportas
Aplinkiniai pastatai
Negyvenami pastatai
Gyvenami pastatai
Foninis triukšmo šaltinis kelias nr. 1906
© UAB Hnit-Baltic, 2014; ORT10LT © Nacionalinė Žemės Tarnyba prie ŽŪM, 2012-2013

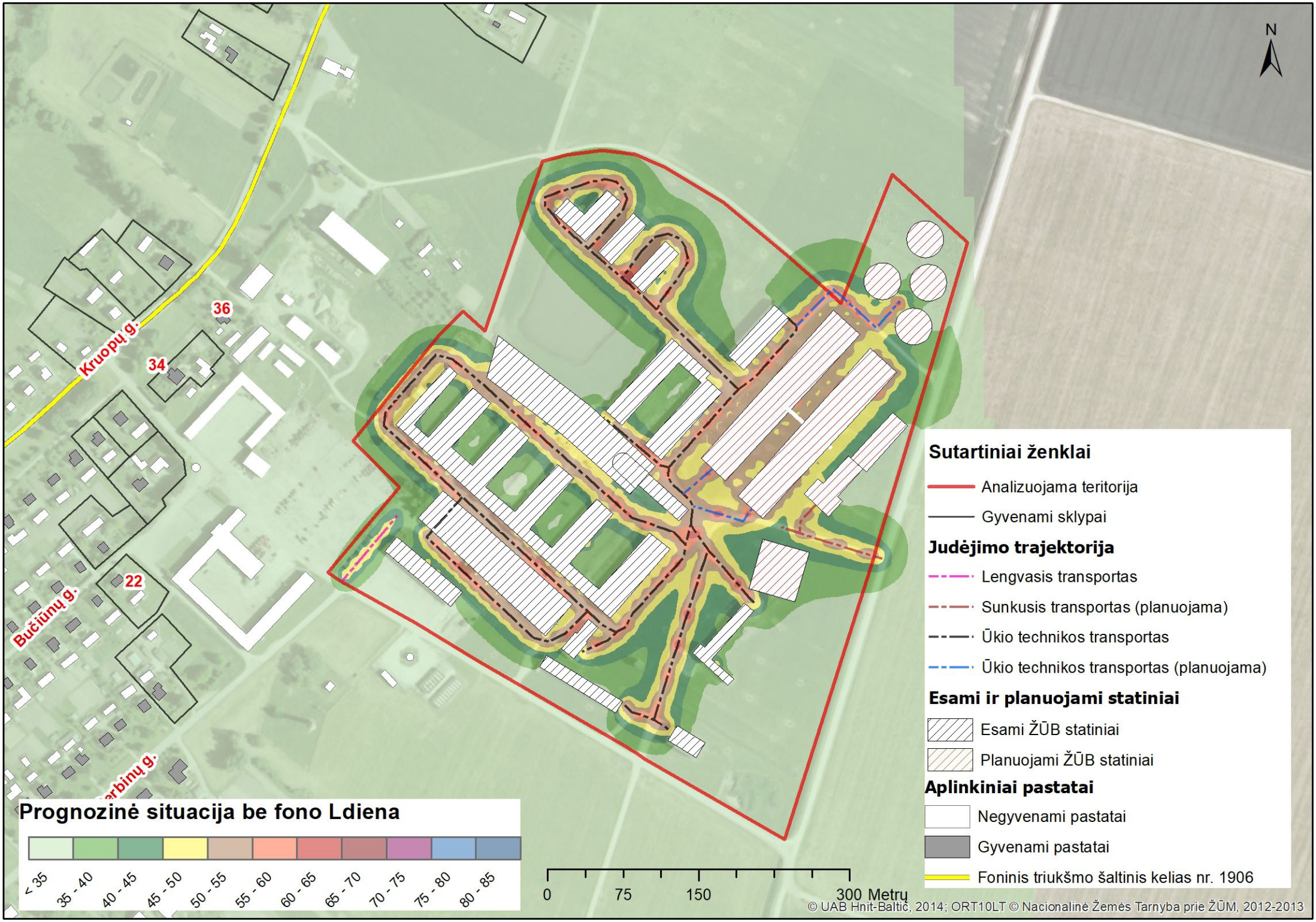
N
Kruopų g.
36
34
22
Bučiūnų g.
Sutartiniai ženklai
Analizuojama teritorija
Gyvenami sklypai
Judėjimo trajektorija
Lengvasis transportas
Sunkusis transportas (planuojama)
Ūkio technikos transportas
Ūkio technikos transportas (planuojama)
Esami ir planuojami statiniai
Esami ŽŪB statiniai
Planuojami ŽŪB statiniai
Aplinkiniai pastatai
Negyvenami pastatai
Gyvenami pastatai
Foninis triukšmo šaltinis kelias nr. 1906
Prognozinė situacija be fono Ldiena
< 35
35 - 40
40 - 45
45 - 50
50 - 55
55 - 60
60 - 65
65 - 70
70 - 75
75 - 80
80 - 85
0
75
150
300 Metrų
© UAB Hnit-Baltic, 2014; ORT10LT © Nacionalinė Žemės Tarnyba prie ŽŪM, 2012-2013

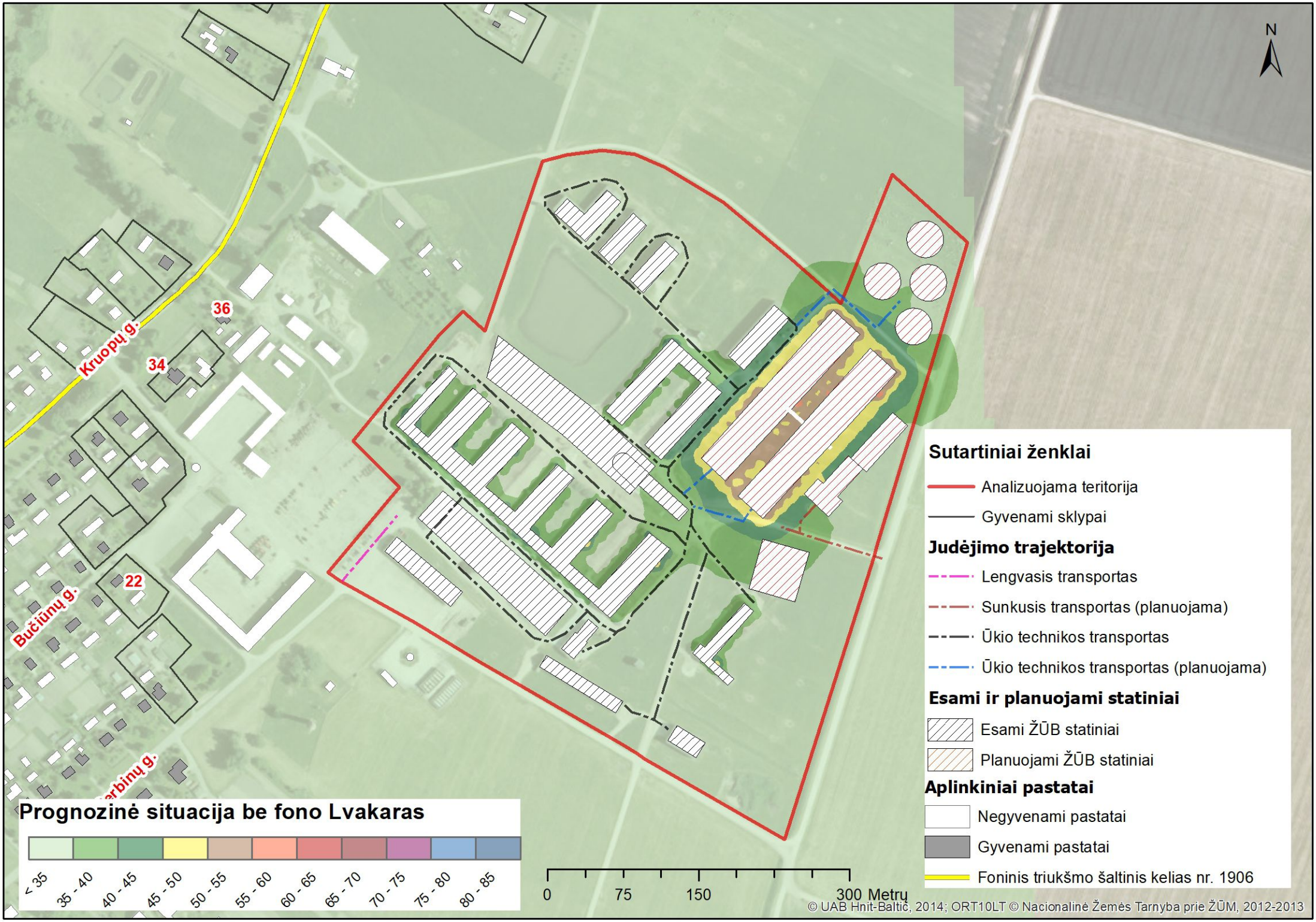
N
Kruopų g.
36
34
22
Bučiūnų g.
Sutartiniai ženklai
Analizuojama teritorija
Gyvenami sklypai
Judėjimo trajektorija
Lengvasis transportas
Sunkusis transportas (planuojama)
Ūkio technikos transportas
Ūkio technikos transportas (planuojama)
Esami ir planuojami statiniai
Esami ŽŪB statiniai
Planuojami ŽŪB statiniai
Aplinkiniai pastatai
Negyvenami pastatai
Gyvenami pastatai
Foninis triukšmo šaltinis kelias nr. 1906
Prognozinė situacija be fono Lvakaras
< 35
35 - 40
40 - 45
45 - 50
50 - 55
55 - 60
60 - 65
65 - 70
70 - 75
75 - 80
80 - 85
0
75
150
300 Metrų
© UAB Hnit-Baltic, 2014; ORT10LT © Nacionalinė Žemės Tarnyba prie ŽŪM, 2012-2013

N
Kruopų g.
36
34
22
Bučiūnų g.
Sutartiniai ženklai
Analizuojama teritorija
Gyvenami sklypai
Judėjimo trajektorija
Lengvasis transportas
Sunkusis transportas (planuojama)
Ūkio technikos transportas
Ūkio technikos transportas (planuojama)
Esami ir planuojami statiniai
Esami ŽŪB statiniai
Planuojami ŽŪB statiniai
Aplinkiniai pastatai
Negyvenami pastatai
Gyvenami pastatai
Foninis triukšmo šaltinis kelias nr. 1906
Prognozinė situacija be fono Lnaktis
< 35
35 - 40
40 - 45
45 - 50
50 - 55
55 - 60
60 - 65
65 - 70
70 - 75
75 - 80
80 - 85
0
75
150
300 Metrų
© UAB Hnit-Baltic, 2014; ORT10LT © Nacionalinė Žemės Tarnyba prie ŽŪM, 2012-2013

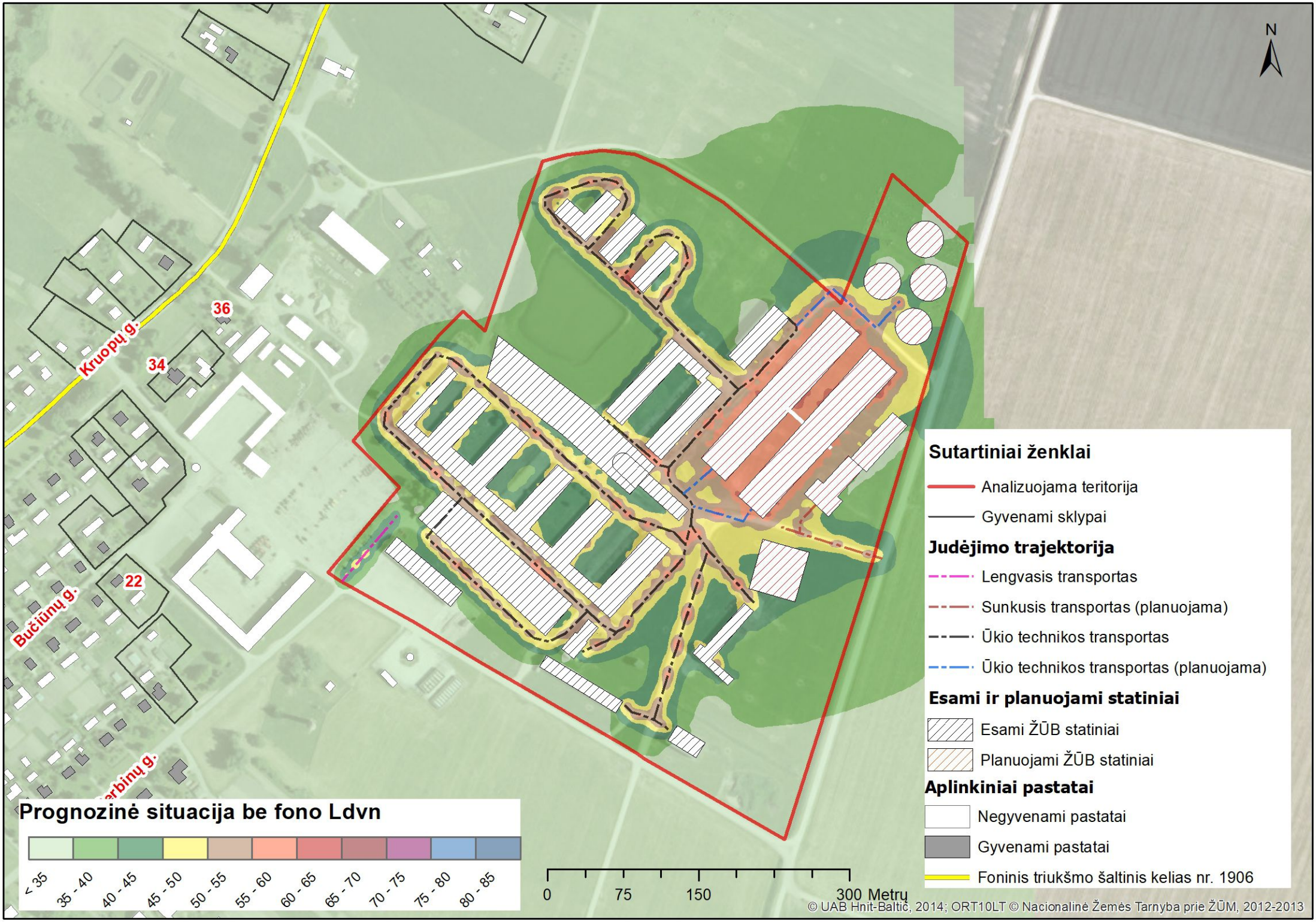
N
Kruopų g.
36
34
22
Bučiūnų g.
Sutartiniai ženklai
Analizuojama teritorija
Gyvenami sklypai
Judėjimo trajektorija
Lengvasis transportas
Sunkusis transportas (planuojama)
Ūkio technikos transportas
Ūkio technikos transportas (planuojama)
Esami ir planuojami statiniai
Esami ŽŪB statiniai
Planuojami ŽŪB statiniai
Aplinkiniai pastatai
Negyvenami pastatai
Gyvenami pastatai
Foninis triukšmo šaltinis kelias nr. 1906
Prognozinė situacija be fono Ldvn
< 35
35 - 40
40 - 45
45 - 50
50 - 55
55 - 60
60 - 65
65 - 70
70 - 75
75 - 80
80 - 85
0
75
150
300 Metrų
© UAB Hnit-Baltic, 2014; ORT10LT © Nacionalinė Žemės Tarnyba prie ŽŪM, 2012-2013

N
Kruopių g.
36
34
22
Bučiūnų g.
Prognozinė situacija su fonu Ldiena
< 35
35 - 40
40 - 45
45 - 50
50 - 55
55 - 60
60 - 65
65 - 70
70 - 75
75 - 80
80 - 85
0
75
150
300 Metrų
Sutartiniai ženklai
Analizuojama teritorija
Gyvenami sklypai
Judėjimo trajektorija
Lengvasis transportas
Sunkusis transportas (planuojama)
Ūkio technikos transportas
Ūkio technikos transportas (planuojama)
Esami ir planuojami statiniai
Esami ŽŪB statiniai
Planuojami ŽŪB statiniai
Aplinkiniai pastatai
Negyvenami pastatai
Gyvenami pastatai
Foninis triukšmo šaltinis kelias nr. 1906
© UAB Hnit-Baltic, 2014; ORT10LT © Nacionalinė Žemės Tarnyba prie ŽŪM, 2012-2013

N
Kruopių g.
36
34
22
Bučiūnų g.
Sutartiniai ženklai
Analizuojama teritorija
Gyvenami sklypai
Judėjimo trajektorija
Lengvasis transportas
Sunkusis transportas (planuojama)
Ūkio technikos transportas
Ūkio technikos transportas (planuojama)
Esami ir planuojami statiniai
Esami ŽŪB statiniai
Planuojami ŽŪB statiniai
Aplinkiniai pastatai
Negyvenami pastatai
Gyvenami pastatai
Foninis triukšmo šaltinis kelias nr. 1906
Prognozinė situacija su fonu Lvakaras
< 35
35 - 40
40 - 45
45 - 50
50 - 55
55 - 60
60 - 65
65 - 70
70 - 75
75 - 80
80 - 85
0
75
150
300 Metrų
© UAB Hnit-Baltic, 2014; ORT10LT © Nacionalinė Žemės Tarnyba prie ŽŪM, 2012-2013

N
Kruopių g.
36
34
22
Bučiūnų g.
Prognozinė situacija su fonu Lnaktis
< 35
35 - 40
40 - 45
45 - 50
50 - 55
55 - 60
60 - 65
65 - 70
70 - 75
75 - 80
80 - 85
0
75
150
300 Metrų
Sutartiniai ženklai
Analizuojama teritorija
Gyvenami sklypai
Judėjimo trajektorija
Lengvasis transportas
Sunkusis transportas (planuojama)
Ūkio technikos transportas
Ūkio technikos transportas (planuojama)
Esami ir planuojami statiniai
Esami ŽŪB statiniai
Planuojami ŽŪB statiniai
Aplinkiniai pastatai
Negyvenami pastatai
Gyvenami pastatai
Foninis triukšmo šaltinis kelias nr. 1906
© UAB Hnit-Baltic, 2014; ORT10LT © Nacionalinė Žemės Tarnyba prie ŽŪM, 2012-2013

N
Kruopių g.
36
34
22
Bučiūnų g.
Sutartiniai ženklai
Analizuojama teritorija
Gyvenami sklypai
Judėjimo trajektorija
Lengvasis transportas
Sunkusis transportas (planuojama)
Ūkio technikos transportas
Ūkio technikos transportas (planuojama)
Esami ir planuojami statiniai
Esami ŽŪB statiniai
Planuojami ŽŪB statiniai
Aplinkiniai pastatai
Negyvenami pastatai
Gyvenami pastatai
Foninis triukšmo šaltinis kelias nr. 1906
Prognozinė situacija su fonu Ldvn
< 35
35 - 40
40 - 45
45 - 50
50 - 55
55 - 60
60 - 65
65 - 70
70 - 75
75 - 80
80 - 85
0
75
150
300 Metrų
© UAB Hnit-Baltic, 2014; ORT10LT © Nacionalinė Žemės Tarnyba prie ŽŪM, 2012-2013

9 PRIEDAS

KĖDAINIŲ RAJONO SAVIVALDYBĖS ADMINISTRACIJA

Biudžetinė įstaiga. J. Basanavičiaus g. 36, 57288 Kėdainiai, tel. (8 347) 69 550, faks. (8 347) 61 125
El. p. administracija@kedainiai.lt. Duomenys kaupiami ir saugomi Juridinių asmenų registre, kodas 188768545

UAB „Sava ranga“ 2018-06-15 Nr. AS-3350

info@savaranga.lt Į 2018-06-08 Nr. prašymą

DĖL PLANUOJAMOS ŪKINĖS VEIKLOS VYKDYMO GALIMYBĖS

Atsakydami į Jūsų 2018 m. birželio 8 d. prašymą (reg. Nr. AG-3258) pateikti informaciją dėl planuojamos ūkinės veiklos – dviejų karvidžių ir trijų skysto mėšlo rezervuarų statybos – žemės ūkio paskirties žemės sklypuose Pelėdnagių sen., Ansainių ir Kruopių k., kadastriniai Nr. 5337/0003:31 ir Nr. 5337/0002:46, galimumo, pranešame, kad šiuose sklypuose tokia veikla yra galima įstatymuose ir kituose teisės aktuose nustatyta tvarka nustačius, kad ūkinė veikla nedarys neigiamos įtakos visuomenės sveikatai. Pagal Kėdainių rajono teritorijos bendrąjį planą, patvirtintą Kėdainių rajono savivaldybės tarybos 2009 m. vasario 27 d. sprendimu Nr. TS-68, buvo rengiami atskirų kaimų daetalieji planai, tikslinantys galimų veiklų būdus bendrajame plane numatytose kaimų plėtros teritorjose. Ansainių ir Kruopių kaimai patenka į Labūnavos kaimo plėtros teritoriją. Labūnavos kaimo detaliajame plane, patvirtintame Kėdainių rajono savivaldybės administracijos direktoriaus 2017 m. birželio 19 d. įsakymu Nr. AD-1-790, teritorijoje aplink esamus galvijų kompleksus yra numatyta numatyta atitinkama veikla, kuri galima SAZ. Labūnavos kaimo detaliojo plano registro numeris TPDR – T00072776.

Atkreipiame dėmesį, kad Jūsų pateiktame žemės sklypo Kruopių k. nuosavybės pažymėjime nėra nurodyta specialioji žemės naudojimo sąlyga – *XV. Pastatų, kuriuose laikomi ūkiniai gyvūnai, su esančiais prie jų mėšlo ir srutų kaupimo įrenginiais arba be jų, sanitarinės apsaugos zona.*

Šis atsakymas per vieną mėnesį nuo jo įteikimo dienos gali būti skundžiamas Lietuvos administracinių ginčų komisijos Kauno apygardos skyriui adresu: Laisvės al. 36, Kaunas, arba Regionų apygardos administraciniam teismui bet kuriuose šio teismo rūmuose.

Administracijos direktoriaus pavaduotojas,
pavaduojantis administracijos direktorių — Viačeslavas Čerenkovas,

Violeta Večėnaitė, (8 347) 69 531, el. paštas violeta.vecenaite@kedainiai.lt

100 Atkurtai Lietuvai