

Žemės sklypo išdėstymo schema



ŽEMĖS SKLYPO PLANAS M 1:2000

Sklypo plotas 13800 m²

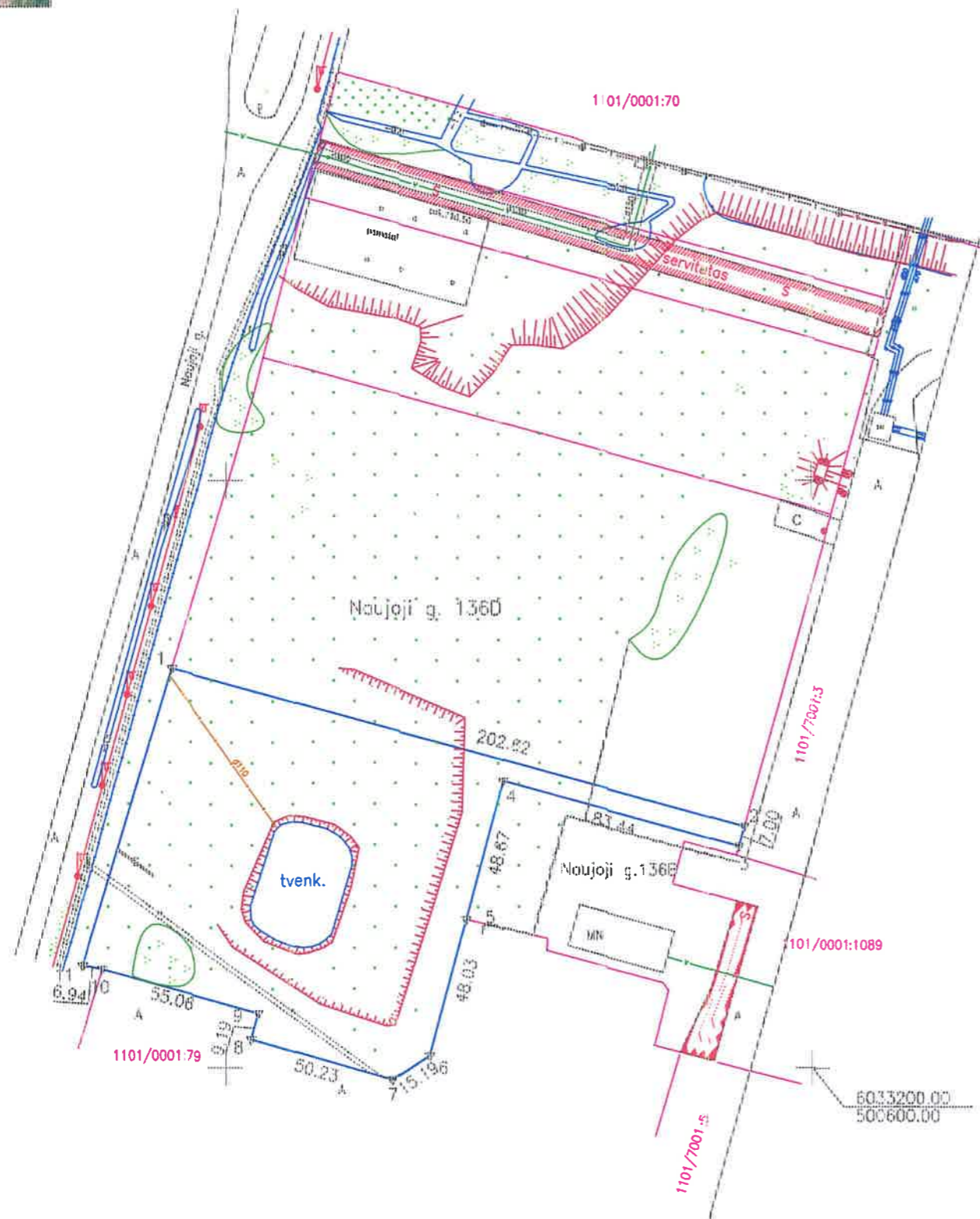
Kadastro:	vietovė	Alytaus	blokas	sklypas
Žemės sklypo kadastro Nr.:			1 1 0 1 0 0 0 1	1 0 6 6
Gatvė, namo Nr.:	Naujoji g. 136C			
Kaimas (miestelis):	-			
Seniūnija:	Alytaus			
Miestas (rajonas):	Alytaus			

Greimybė	Greitimo žemės sklypo kadastro Nr.	Pastabos
1-2		Naujoji g. 136D
3-3	1101/7001:0003	
2-4-5		Naujoji g. 136B
5-6-7-8-9-10	1101/0001:0079	
10-11-1		Naujoji g.

Su paženklinamais vietovėje žemės sklypo ribomis, aprašytomis . . . 2015 . . . m. . . vasario . . mėn. 11. d. žemės sklypo paženklinimo-parodymo akte, ir nustatytu plotu sutinka: Žemės savininkas (naudotojas)

LIETUVOS RESPUBLIKA (gimimas) (data)

Architektūros, urbanistikos ir žemėtvarkos skyriaus vyr. specialistė
Renata Sušinskienė
 Renata Sušinskienė



Nacionalinės žemės tarnybos prie Žemės ūkio ministerijos Alytaus skyrius

Patikrina: vyr. spec. *Grazina Kaminskienė* 2015 03 13
 Suderina: vedėja (data) (vardas, pavardė) tarnybos prie ŽŪM (data)

Ilona M. Jankauskaitė 2015 03 13

UAB "VALAVIČIUS IR CO"

Kvalifikacijos pažymėjimas 2M-M-400
 Įm./k. 160106322, Klevų g. Nr.41 Alytus mob. tel. 8-682-68327

Pareigos	Parašas	Vardas, pavardė	Data
Matavinkas	<i>Arūnas Valavičius</i>	Arūnas Valavičius	2015-02-12


ŽEMĖS SKLYPO PLANAS M 1:1000

Sklypo plotas 13800 m²

Žemės sklypo kadastro Nr. 1 1 0 1 0 0 0 1

KOORDINACIŲ ŽINIARAŠTIS


Koordinacių sistema LKS-94							
Taško Nr.	Kodas	X	Y	Taško Nr.	Kodas	X	Y
1	R	6033335.85	500381.65				
2	R	6033282.19	500577.03				
3	R	6033275.46	500676.18				
4	R	6033297.55	500494.70				
5	R	6033250.54	500482.06				
6	R	6033204.16	500469.59				
7	R	6033195.80	500456.91				
8	R	6033209.65	500406.63				
9	R	6033218.50	500411.12				
10	R	6033233.43	500358.12				
11	R	6033234.81	500351.32				

SKLYPO CENTRO KOORDINATĖS		
Koordinacių sistema	Koordinatės X/Y	Planišetės nomenklatura
Sistema, kurioje vykdyti matavimai		
Valstybinė LKS-1994	X=6033275.56 Y=500404.23	60/26
Žiniaraštį sudarė	 Arūnas Valavičius <small>(parašas)</small>	2015-02-12 <small>(data)</small>

Įtrauka iš Lietuvos Administracinių teisų pažeidimų kodekso:

47 straipsnis. Pastovių žemėnaudos riboženklų sunaikinimas arba gadinimas – užtraukia baudą nuo dviejų šimtų penkiasdešimties iki penkių šimtų litų.

[traukta] GDB


 2015-02-13

Duomenys apie žemės naudojimo apribojimus

eil. Nr.	Kodas	Apribojimai	Žemės plotas, m ²
1	2	3	4
1	20	vandens telkiniai	1100
2	21	žemės sklypai, kuriuose įrengtos valstybei priklausančios melioracijos sistemos bei įrenginiai	600
3	64	Patvirtis vandens telkinių palėpės apsaugos juostos	330
4	50	saugotini telkiniai (mediniai ir krantai), saugantys ne miščių kėlio puslankius žemėje	340
-	-	-	-

SERVITUTAS

eil. Nr.	Kodas	Servituto rūšis	Plotas m ²
-	-	-	-
-	-	-	-
-	-	-	-
-	-	-	-

Inžinerinių komunikacijų linijai užkasti iš Alytaus miesto GDB.