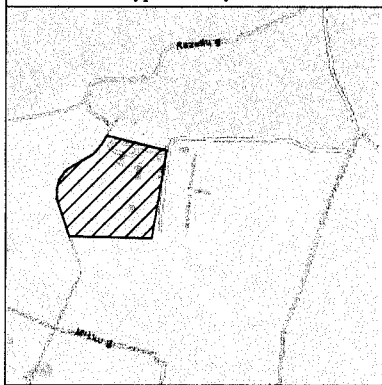


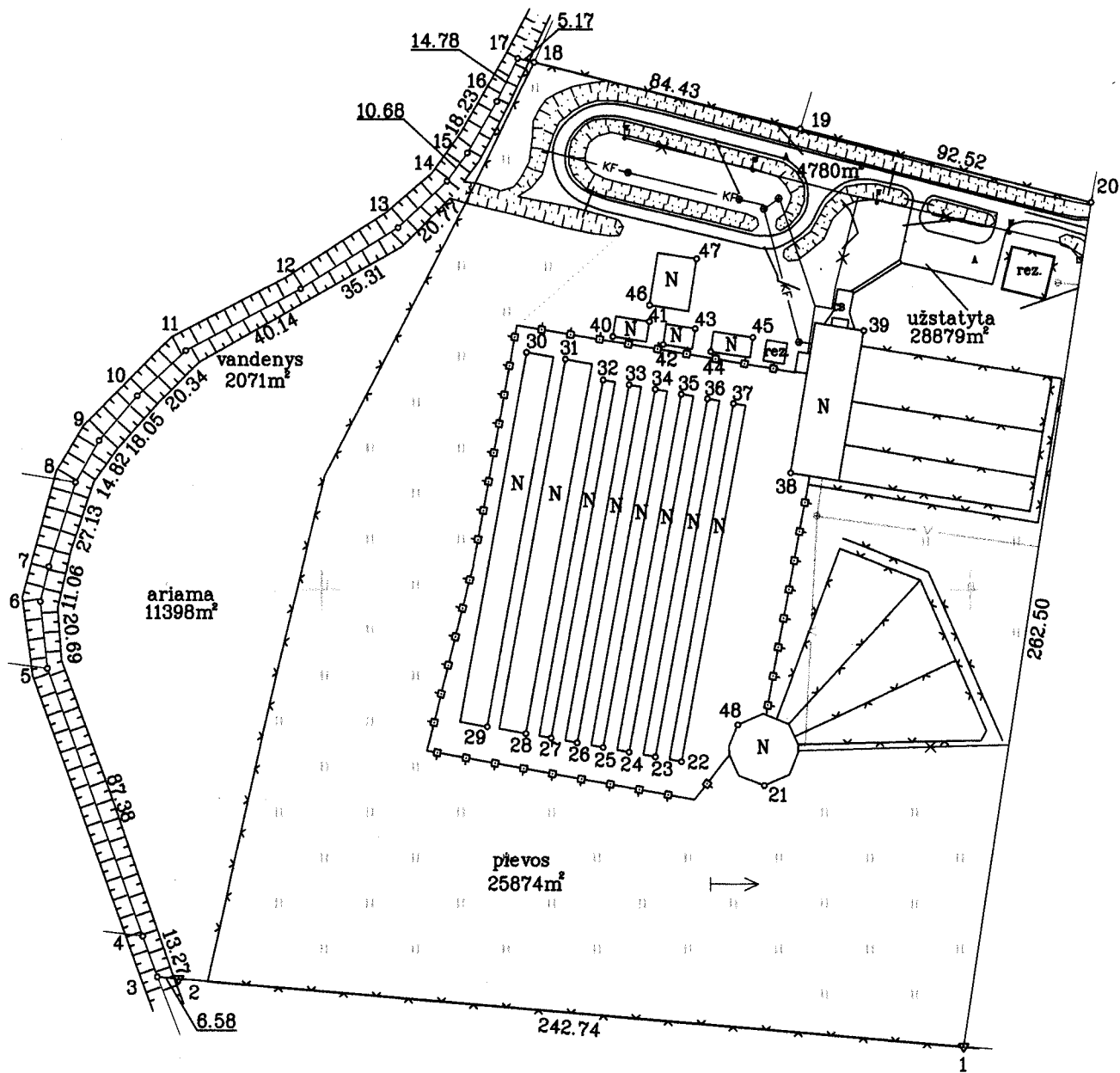
Žemės sklypo išdėstymo schema



ŽEMĖS SKLYPO PLANAS M 1:2000

Sklypo plotas 73002 m²

X=6072800.00
Y=497200.00



Kadastro:	vietovė	Rokų	blokas	sklypas
Žemės sklypo kadastro Nr.:		5 2 7 3	0 0 0 7	0 0 1 8

Gatvė, namo Nr.	Knygnešio P. Varkalos g. 2B
Kaimas (miestelis)	Girininkų
Seniūnija	Rokų
Miestas (rajonas)	Kauno
Apskritis	Kauno

Gretimybė	Gretimo žemės sklypo kadastro Nr.	Pastabos
1-3	5273/0007:105	
3-4	5273/0008:2	
4-5	5273/0008:10	
5-8	5273/0008:19	
8-18		LVŽ
18-19	5273/0007:27	
19-20	5273/0007:8	
20-1	5273/0007:72	

ŽEMĖS SKLYPO RIBOS
PAŽYMĖTOS KADASTRO ŽEMĖLAPYJE
2016-11-21
VI Registrų centro Kauno filialas
Kadastro specialistė asistentė
Alina Gutaravičiūtė
(parašas) (vardas, pavardė) (data)

Anšva Bukonovskaitė
spec. paslaugų
2016.08.30
(parašas) (data)



Su paženklintomis vietovėje žemės sklypo ribomis, aprašytomis 2016 m. gegužės mėn. 10 d. žemės sklypo paženklinimo-parodymo akte, ir nustatytu plotu sutinku:

žemės savininkas (naudotojas):
Žemės ūkio kooperatyvas "SGC"
ZUK "SGC" Valdytojo pavaduotojas gamybai
Arūnas Mikelkevičius

Nacionalinės žemės tarnybos prie Žemės ūkio ministerijos
Kauno rajono skyrius 2016-10-31


Patikrinęs: [Signature]
SUDERINTA: [Signature] 2016-11-07
(Parašas) (Vardas ir pavardė) (Data)

Liucija Bairytė A.V.

II "GEOTOPAS"

Į.k. 300636916, Vinčų g. 5-16, Kaunas
LICENCIJOS NR. G-668-(844) IŠDUOTA 2008 m. rugpjūčio 7 d.

Pareigos	Parašas	Vardas, pavardė	Data
Matininkas	<i>[Signature]</i>	Kęstutis Griškevičius	2016-08-29



ŽEMĖS SKLYPO PLANAS M 1:2000

Sklypo plotas 73002 m²

Žemės sklypo kadastro Nr. 5 2 7 3 0 0 0 7 0 0 1 8

KOORDINACIŲ ŽINIARAŠTIS

Koordinacių sistema LKS-94							
Taško Nr.	Kodas	X	Y	Taško Nr.	Kodas	X	Y
1	R	6072459.66	497197.95	39	NK	6072679.74	497166.67
2	R	6072480.39	496956.10	40	NK	6072677.90	497089.53
3	R	6072480.95	496949.54	41	NK	6072682.52	497100.80
4	R	6072493.44	496945.07	42	NK	6072675.40	497104.98
5	R	6072575.72	496915.65	43	NK	6072680.38	497114.86
6	R	6072596.29	496913.44	44	NK	6072673.21	497119.58
7	R	6072607.04	496916.05	45	NK	6072677.65	497132.62
8	R	6072632.92	496924.18	46	NK	6072687.55	497100.80
9	R	6072645.82	496931.47	47	NK	6072701.78	497115.27
10	R	6072659.55	496943.18	48	NK	6072558.54	497128.14
11	R	6072673.42	496958.06				
12	R	6072692.49	496993.38				
13	R	6072711.27	497023.28				
14	R	6072725.58	497038.34				
15	R	6072734.24	497044.59				
16	R	6072750.07	497053.64				
17	R	6072763.35	497060.13				
18	R	6072762.20	497065.17				
19	R	6072741.71	497147.08				
20	R	6072719.26	497236.84				
21	NK	6072539.80	497136.29				
22	NK	6072547.18	497110.80				
23	NK	6072548.62	497102.76				
24	NK	6072550.06	497094.73				
25	NK	6072551.49	497086.70				
26	NK	6072552.92	497078.71				
27	NK	6072554.36	497070.67				
28	NK	6072555.76	497062.86				
29	NK	6072557.90	497050.91				
30	NK	6072672.98	497062.96				
31	NK	6072670.85	497074.91				
32	NK	6072664.50	497086.54				
33	NK	6072663.06	497094.58				
34	NK	6072661.63	497102.57				
35	NK	6072660.19	497110.60				
36	NK	6072658.76	497118.63				
37	NK	6072657.32	497126.67				
38	NK	6072635.95	497144.24				

SKLYPO CENTRO KOORDINATĖS

Koordinacių sistema	Koordinatės X/Y
Valstybinė LKS-1994	X=6072602 Y=497083
Žiniaraštį sudarė <i>(parašas)</i>	Kęstutis Griškevičius <i>(vardas ir pavardė)</i> 2M-M-483 <i>(kvalifikacijos pažymėjimo Nr.)</i> 2016-06-29 <i>(data)</i>

Duomenys apie žemės naudojimo apribojimus			
Eil. Nr	Kodas	Apribojimai	Žemės plotas, m ²
1	2	3	4
1	6	VI. Elektros linijų apsaugos zonos	602
2	21	XXI. Žemės sklypai, kuriuose įrengtos valstybei priklausančios melioracijos sistemos bei įrenginiai	70482
3	49	XLIX. Vandentiekio, lietaus ir fekalinės kanalizacijos tinklų ir įrenginių apsaugos zonos	1356

SERVITUTAS			
Eil. Nr	Kodas	Servituto rūšis	Plotas, m ²

Ištrauka iš Lietuvos Administracinių teisių pažeidimų kodekso:

47 straipsnis. Pastovių žemėnaudos riboženklų sunaikinimas arba gadinimas - užtraukia baudą nuo septyniasdešimt dviejų iki vieno šimto keturiasdešimt keturių eurų.