

### **3 priedas**

## **PLANUOJAMOS ŪKINĖS VEIKLOS SITUACIJA AKMENĖS RAJONO SAVIVALDYBĖS TERITORIJOS BENDROJO PLANO ATŽVILGIU**

Ištrauka iš Akmenės rajono savivaldybės teritorijos Bendrojo plano Žemės naudojimo ir apsaugos reglamentų brėžinio



Žemės ūkio paskirties žemė	
I-Ug	priemiestinio ūkininkavimo perspektyvių gyvenamųjų vietovių įtakos zona
II-Žlgi	intensyvaus žemės ūkio zona labai geros ir geros ūkinės vertės žemėse
III-Žlgt-gk	tausojamojo žemės ūkio zona labai geros ir geros ūkinės vertės žemėje
IV-Žgvi	intensyvaus žemės ūkio zona vidutinės ir geros ūkinės vertės žemėse
V-Žgvt-gv	tausojamojo žemės ūkio zona vidutinės ir geros ūkinės vertės žemėse
VI-Žgvi-p	pievų ir ekstensyvaus ūkininkavimo zona
VII-ST	saugomų teritorijų zona (joje esančios žemės ūkio naudmenos)

Miškų ūkio paskirties žemė	
I-III grupių miškai	
IV grupės (ūkinių) miškai	

Vandens ūkio paskirties žemė	
valstybinės reikšmės vandens telkiniai	
kiti ežerai, tvenkiniai, upės ir upeliai	

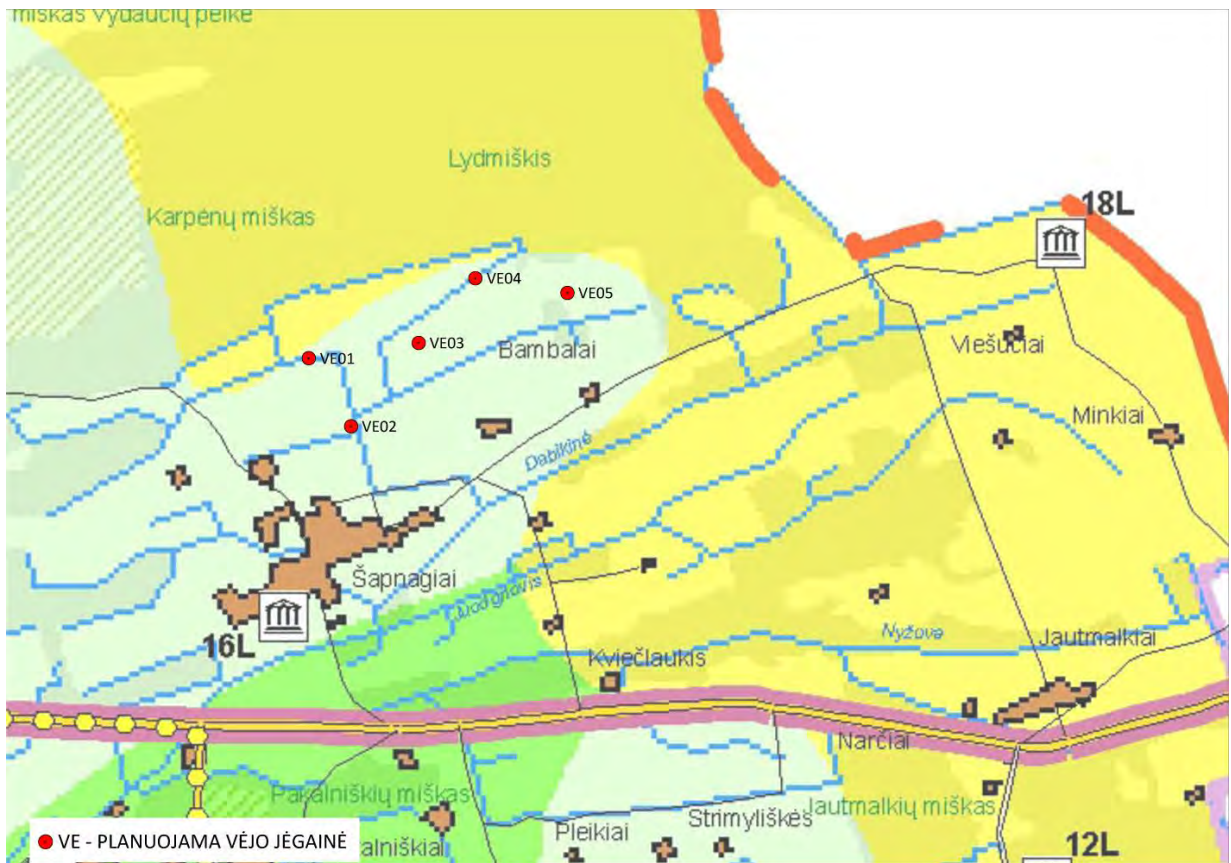
  

Funkcinio prioriteto zonos valstybiniuose parkuose	
konservacinio prioriteto zona - rezervatas	
konservacinio prioriteto zona - draustinis	
ekologinės apsaugos prioriteto zona	
rekreacinio prioriteto zona	
miškų ūkio zona	
žemės ūkio zona	
gyvenamoji zona	

Kitos paskirties žemė	
užstatytos teritorijos	
naudingųjų iškasenų gavybai planuojami žemės plotai	
verslo gamybos ir pramonės teritorijos	
rezervuojama visuomenės poreikiams teritorija	
rezervuojamos visuomenės poreikiams teritorijos (numeris sarase)	
magistraliniai keliai	
krašto keliai	
rajoniniai keliai	
vietinės reikšmės viešieji keliai	
geležinkeliai	
kiti vietinės reikšmės keliai	
saugomų teritorijų ribos	
buferinės apsaugos zonos riba	
Žemės naudmenos	
pelkės	
sodybos	

## Ištrauka iš Akmenės rajono savivaldybės teritorijos Bendrojo plano Rekreacijos, turizmo, gamtos ir kultūros paveldo plėtojimo brėžinio



- Valstybinė siena
- savivaldybės riba
- krašto keliai
- rajoniniai keliai
- vietiniai keliai
- geležinkeliai
- saugomų teritorijų ribos
- upės

- užstatytos teritorijos
- miškai
- sodai
- karjerai
- ežerai, tvenkiniai
- pelkės

- KULTŪROS PAVELDAS**
- į Nekilnojamųjų kultūros vertybių registrą įtraukti kultūros paveldo objektai
  - reikšmingiausi turizmui nekilnojamojo kultūros paveldo objektai
- Nekilnojamųjų kultūros vertybių saugomos teritorijos:**
- kultūriniam rekreaciniam turizmui naudotini arealai:
    - 1 - Ventos
    - 3 - Kainiškių
    - 5 - Kruopių
  - specializuotam pažintiniam kultūriniam turizmui naudotini arealai:
    - 2 - Viliošių
    - 4 - Klykolių

- 5** saugotini Urbanistikos paveldo objektai:
- 1 - Vežeriai
  - 2 - Klykoliai
  - 3 - Akmenė
  - 4 - Kruopiai
  - 5 - Papilė

**PASTABOS:**  
 1 Kultūros paveldo objektų teritorijose ir jų apsaugos zonosse planuojama veikla turi būti reglamentuojama kultūros paveldo specialiaisiais planais bei kultūros paveldo apsauga reglamentuojamaisiais aktais.  
 2 Visų kultūros paveldo objektų teritorijų žemės naudojimo tikslinė paskirtis - konservavimas.

- GAMTOS PAVELDO OBJEKTAI**
- botaniniai:
    - 1 - Užbrascių ažuolas
    - 2 - Rudikių ažuolas
    - 3 - Papilės penkiolikakamienis liepa
    - 4 - Dovydiškių ažuolas
  - geografinis - Papilės atodanga

- REKREACINIAI AREALAI**
- rekreacinio arealo riba
- Rekreacinių arealų indeksai:**

**Rekreacijos plėtros lygmuo**

**Rekreacijos rūšys:**

- poilsis gamtoje
- pažintinė rekreacija
- pramoginė rekreacija
- Verslinė rekreacija

- REKREACIJOS APTARNAVIMO CENTRAI**
- regioninės svarbos
  - vietinės svarbos

- Vystytinos rekreacijos kryptys:**
- bendrasis turizmas
  - pažintinis turizmas
  - poilsinis turizmas

- TERITORIJŲ VAIZDINGUMO LAIPSNIS**
- didelis
  - vidutinis
  - mažas
  - labai mažas

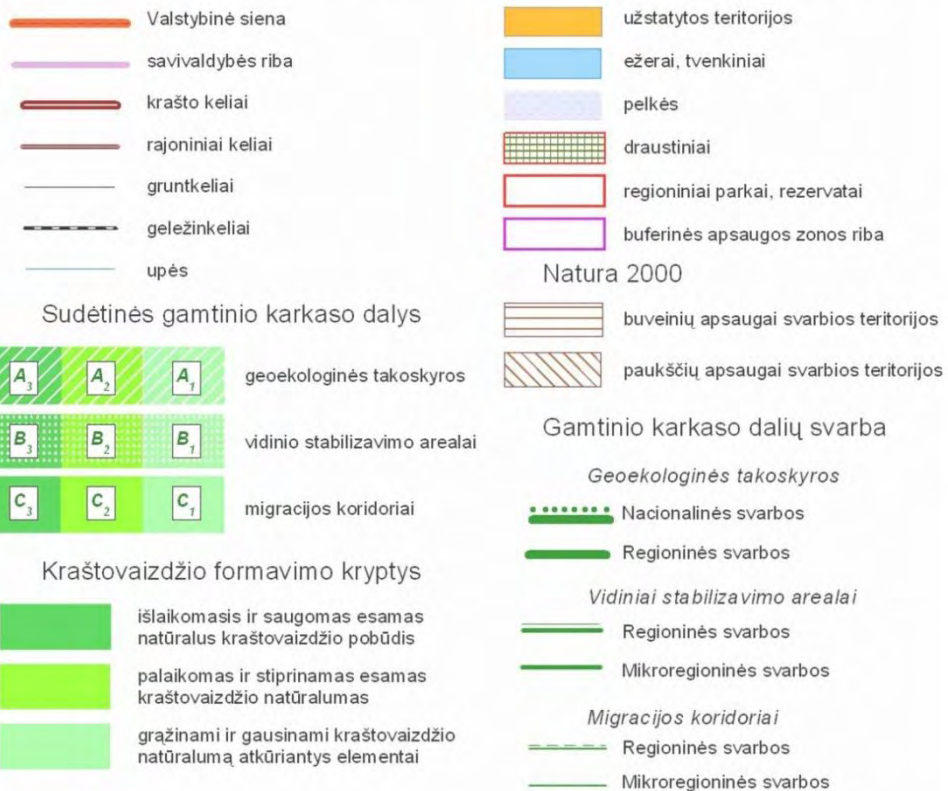
**SVARBIAUSI TURISTŲ JUDĖJIMO KELIAI**  
 (Visi projektuojami dirvačių takai turi būti už kelio juostos ribos)

- Valstybinės reikšmės:**
- rekomenduojamas nacionalinis maršrutas "Lietuvos istorijos ir kultūros vėrinys"
- Regioninės reikšmės:**
- "Žemaitijos parkų žiedas"
- Vietinės reikšmės:**
- Ventos vandens turizmo trasa
  - "Ventos žemė"
  - kitos vandens turizmo trasos

Ištrauka iš Akmenės rajono savivaldybės teritorijos Bendrojo plano Gamtinio karkaso brėžinio



## SUTARTINIAI ŽENKLAI



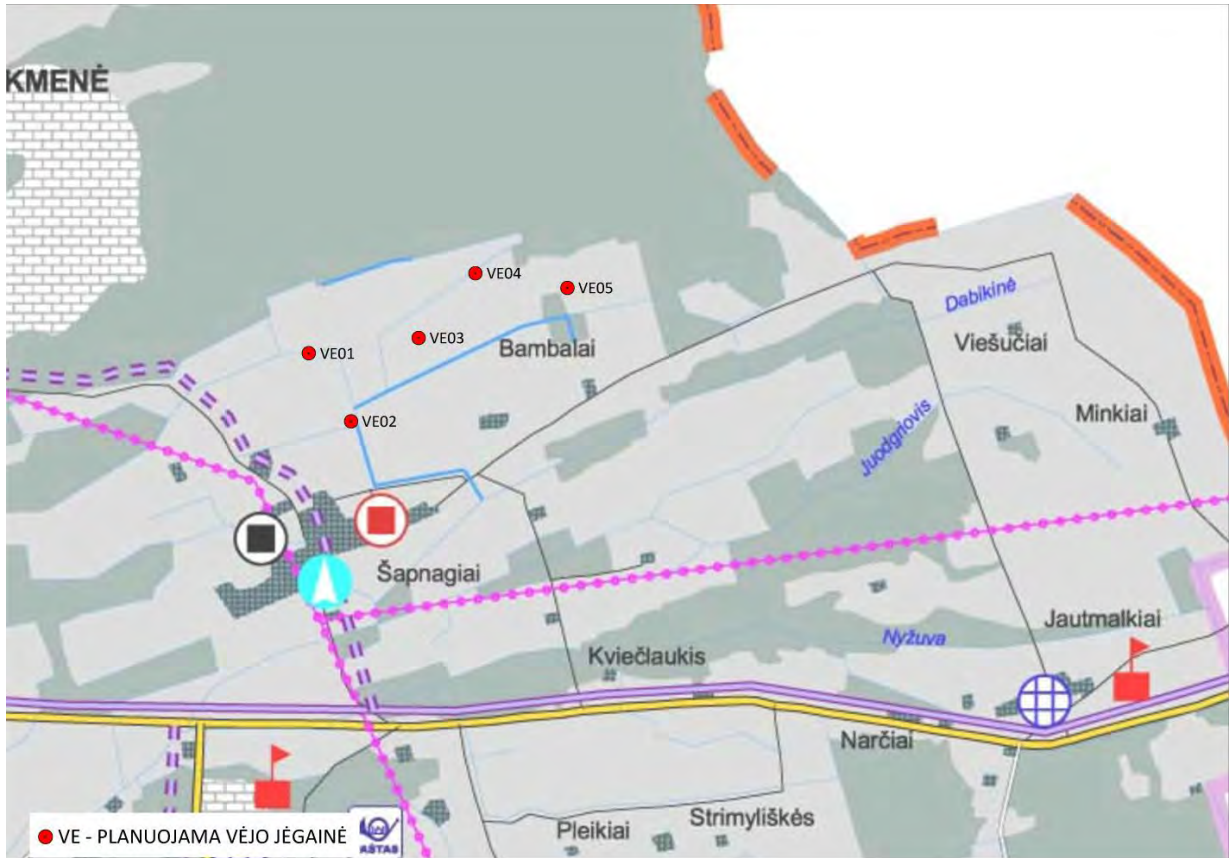
Ištrauka iš Akmenės rajono savivaldybės teritorijos Bendrojo plano Miškų ir NATURA 2000 teritorijų išdėstymo brėžinio



## SUTARTINIAI ŽENKLAI

	Valstybinė siena		Gamtos paveldo objektai
	savivaldybės riba		geologiniai
	saugomų teritorijos ribos		botaniniai
	krašto keliai		Miškų ūkio paskirties žemė
	rajoniniai keliai		valstybinės reikšmės miškai
	grunkeliai		<i>Miškų grupės:</i>
	geležinkeliai		I grupė - rezervatiniai miškai
	gyvenamosios teritorijos		II A grupė - ekosistemų apsaugos miškai
	dirbama žemė		II B grupė - rekreaciniai miškai
	karjerai		III grupė - apsauginiai miškai
	sodai		IV grupė - ūkiniai miškai
	upės, ežerai, tvenkiniai		Natura 2000
	pelkės		buveinių apsaugai svarbios teritorijos
	buferinė apsaugos zona		paukščių apsaugai svarbios teritorijos

Ištrauka iš Akmenės rajono savivaldybės teritorijos Bendrojo plano Teritorijos inžinerinės infrastruktūros ir susisiekimo brėžinio



<ul style="list-style-type: none"> <li> Valstybinė siena</li> <li> savivaldybės riba</li> <li> krašto keliai</li> <li> rajoniniai keliai</li> <li> vietiniai keliai</li> <li> geležinkeliai</li> <li> saugomos teritorijos</li> <li> upės</li> <li> ežerai</li> <li> užstatytos teritorijos</li> <li> karjerai</li> <li> sodai</li> <li> pelkės</li> <li> miškai</li> <li> dirbama žemė</li> </ul>	<ul style="list-style-type: none"> <li> reikalinga rezervuoti teritorijas tik vandentiekio sistemų įrengimui ir/arba renovacijai</li> <li> reikalinga rezervuoti teritorijas lietaus nuotekų sistemos įrengimui</li> <li> esama hidroelektrinė</li> <li> galima hidroelektrinės įrengimo vieta</li> </ul>	<p><b>Sąvartynai:</b></p> <ul style="list-style-type: none"> <li> I etape uždarytini ir reikultivuotini sąvartynai</li> <li> II etape uždarytini ir reikultivuotini sąvartynai</li> <li> atliekų priėmimo punktai</li> <li> biodegraduojančių atliekų kompostavimo aikštelė</li> <li> pesticidų sandėliai</li> </ul>
<ul style="list-style-type: none"> <li> vandenvietė</li> <li> 2 vandenvietės apsaugos zona</li> <li> 3 vandenvietės apsaugos zona</li> <li> esama nuotekų valykla</li> <li> reikalinga rezervuoti teritorijas tik nuotekų valymo sistemų įrengimui ir/arba renovacijai</li> <li> reikalinga rezervuoti teritorijas vandentvarkos sistemų įrengimui</li> </ul>	<ul style="list-style-type: none"> <li> paštas</li> <li> viešasis interneto prieigos taškas</li> <li> esama degalinė</li> <li> numatoma degalinė</li> <li> autoservasas</li> <li> esami judriojo ryšio bokštai</li> <li> planuojami judriojo ryšio bokštai</li> <li> esamos RAIN šviesolaidinės kabelinės linijos</li> <li> planuojamos RAIN šviesolaidinės kabelinės linijos</li> <li> oro uostas</li> <li> oro uosto apsaugos zona</li> <li> autobusų stotis</li> <li> geležinkelio stotis</li> </ul>	<p><b>Energetinė sistema</b></p> <ul style="list-style-type: none"> <li> 35 kV įtampos elektros energijos skirstymo tinklai</li> <li> 110 kV įtampos elektros energijos perdavimo tinklai</li> <li> 330 kV įtampos elektros energijos perdavimo tinklai</li> <li> 110 kV įtampos transformatorių pastotė</li> <li> esamos centralizuoto aprūpinimo šiluma sistemos</li> <li> magistralinis naftotiekis</li> <li> esamas magistralinis dujotiekis</li> <li> planuojamas magistralinis dujotiekis</li> <li> esamas skirstomasis dujotiekis</li> <li> esama dujų apskaitos stotis</li> <li> esama dujų skirstymo stotis</li> <li> dujų skirstymo stoties sanitarinė zona</li> <li> dujų reguliavimo punktas</li> </ul>