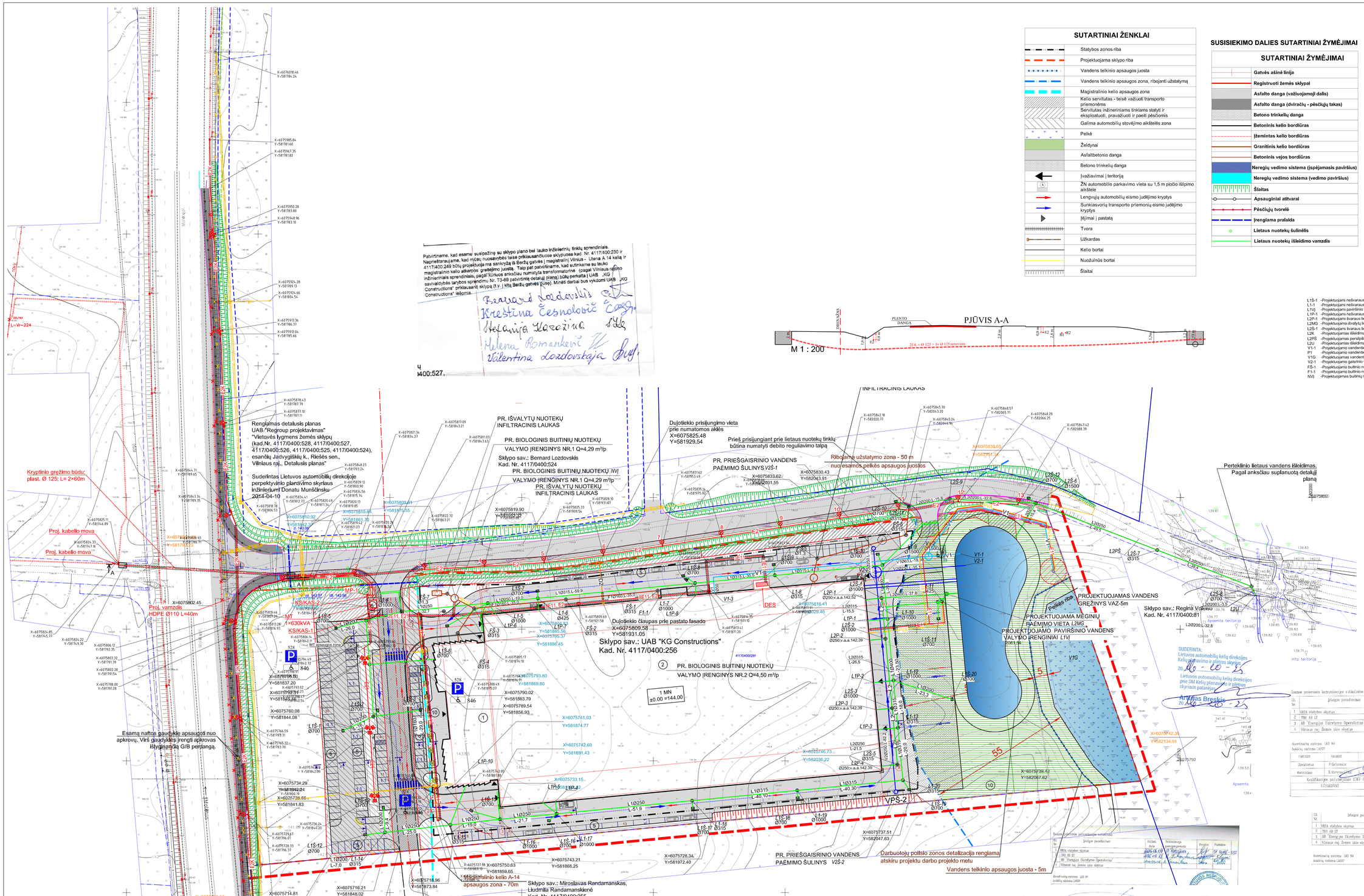

SUTARTINIAI ŽENKLAI

- Statybos zonos riba
- Projektuojama sklypo riba
- Vandens telkinio apsaugos juosta
- Vandens telkinio apsaugos zona, ribojanti užstatymą
- Magistralinio kelio apsaugos zona
- Kelio servitutas - teisė važiuoti transporto priemonėms
- Servitutas inžineriniams tinklams statyti ir eksploatuoti, pravažiuoti ir paeiti pėsčiomis
- Galima automobilių stovėjimo aikštelės zona
- Pelkė
- Želdynai
- Asfaltbetonio danga
- Betono trinkelių danga
- Įvažiavimai į teritoriją
- ŽN automobilio parkavimo vieta su 1,5 m pločio išlipimo aikštele
- Lengvųjų automobilių eismo judėjimo kryptys
- Sunkiasvorių transporto priemonių eismo judėjimo kryptys
- Įėjimai į pastatą
- Tvora
- Užkardas
- Kelio bortai
- Nuožulnūs bortai
- Šlaitai

SUSISIEKIMO DALIES SUTARTINIAI ŽYMĖJIMAI

SUTARTINIAI ŽYMĖJIMAI

- Gatvės ašinė linija
- Registruoti žemės sklypai
- Asfalto danga (važiuojamoji dalis)
- Asfalto danga (dviračių - pėsčiųjų takas)
- Betono trinkelių danga
- Betoninis kelio bordiūras
- Įžemintas kelio bordiūras
- Granitinis kelio bordiūras
- Betoninis vejos bordiūras
- Neregių vedimo sistema (įspėjamasis paviršius)
- Neregių vedimo sistema (vedimo paviršius)
- Šlaitas
- Apsauginiai atitvarai
- Pėsčiųjų tvorelė
- Įrenglama pralaida
- Lietaus nuotekų šulinėlės
- Lietaus nuotekų išleidimo vamzdis

OBJEKTO VIETA

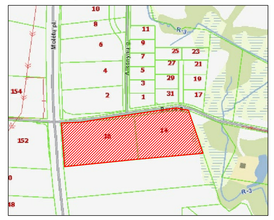

Lapų išdėstymo schema

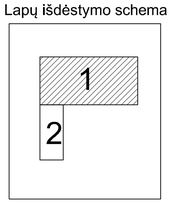

L1Š-1 -Projektuojami neišvarausi lietaus surinkimo šuliniėliai
L1-1 -Projektuojami neišvarausi lietaus šuliniai
L1Vj1 -Projektuojami paviršinio vandens valymo įrenginiai
L1P-1 -Projektuojami neišvarausi lietaus išvadai iš pastato
L2P-1 -Projektuojami išvarausi lietaus išvadai iš pastato
L2MG -Projektuojama išvalytų lietaus nuotekų mėginių paėmimo vieta
L2Š-1 -Projektuojami išvarausi lietaus šuliniai/surinkimo šuliniėliai
L2K -Projektuojamas išleidimas į kūdrą
L2PŠ -Projektuojamas persiplėsimo šulinys
L2U -Projektuojamas išleidimas į upelį
V1-1 -Projektuojamo vandentiekio būdingas taškas
P1 -Projektuojamo vandentiekio posūkis
V1G -Projektuojamas vandentiekio gręžinys
V2-1 -Projektuojamo gaisrinio vandentiekio būdingi taškai
FŠ-1 -Projektuojamo buitinio nuotekyno šulinys
F1-1 -Projektuojamo buitinio nuotekyno išvado vieta
NVj -Projektuojamas buitinių nuotekų valym įrenginys

SUTARTINIAI ŽYMĖJIMAI

ŽYMUO	REIKŠMĖ
	Esamas drenažas
	Esamas žemos įtampos elektros kabelis
	Esama 10 kV elektros oro linija
	Esama 110 kV elektros oro linija
	Esamas ryšio kabelis
V1	Projektuojamas vandentiekio tinklas
V2	Projektuojamas gaisrinio vandentiekio tinklas
F1	Projektuojamas buitinių nuotekų tinklas
L1	Projektuojamas lietaus nuotekų tinklas nuo stogo
L2	Projektuojamas lietaus nuotekų tinklas nuo aikštelės
C2	Projektuojamas vidutinio slėgio dujotiekis
	Proj. vidutinio slėgio dujotiekis dėkle
	Iškallama esama elektros 10kV kabelinė linija
	Projektuojama ryšių kanalizacija
PRG	Perkeliamas esamas ryšio kabelis
VVJ	Projektuojama procesų valdymo ir automatizacijos kanalizacija
E1	Projektuojama elektros 0,4 kV kabelinė linija
E4	Projektuojama elektros 10kV kabelinė linija
E4	Projektuojama elektros 10kV jungiamoji mova
E11	Pr. El. 0,4kV abonentinė kabelinė linija
E2	P. El. 0,4kV gatvės apšvietimo kabelinė linija
E2K	P. El. 0,4kV kelio apšvietimo kabelinė linija
	Projektuojama 0,4 kV kelio apšvietimo atšakojimo mova
E21	P. El. 0,4kV abonentinė apšvietimo kabelinė linija
	Projektuojamas elektros kabelinis šulinys
	Projektuojamas apsauginis vamzdis kabeliams
	Projektuojama apšvietimo atrama su vienu šviestuvu
	Projektuojama apšvietimo atrama su prožektoriais
	Projektuojamas žemėmimo tinklas
	Projektuojamas žemėmimo elektrodas
MT	Projektuojama modulinė transformatorinė
KS/KAS-1, 2	Projektuojamos komutacinės / komercinės apskaitos spintos
MP-1	Projektuojama gatvės apšvietimo valdymo spinta
EKS-1, 2	Projektuojama elektromobilių įkrovimo stotelė
DES	Projektuojama automatinė kontainerinė dyzelinė elektros stotis

Projektas atitinka priešgaisrinius reikalavimus.
Topografijos suderinimu nuorašai tikri P.V. A. Daunoravičius

0	2016-04	Statybos leidimui, konkursui	
Laida	Išleidimo data	Laidos statusas	Keitimo priežastis (jei taikoma)

KVAL. PATVIRTINK. NR. 6000

UAB "CITY projektai", V.Tošnės g. 46, Šiauliai, LT-76285, info@city-projects.lt, www.city-projects.lt

PROJEKTO PAVADINIMAS: Gamybos paskirties pastatas (7.8) Vilniaus r. sav., Riešės sen., Jadvygiškių k., Bertės g. 16 ir Bertės g. 14 (ükl. kad. 4117/0400:291) statybos projektas

A 1938 | PV | A. Daunoravičius | STATINIO NUMERIS IR PAVADINIMAS: Gamybos paskirties pastatas

KVAL. PATVIRTINK. NR. 0001

Projektuotojas: UAB "TM projektai", Valdovų 48, Šiauliai, LT-76348, Lithuania; Tel. 8 683 68863, Tel. 8 640 38158, info@tmprojektai.lt, www.tmprojektai.lt

29981	PDV	S. Markutė	DOKUMENTO PAVADINIMAS: SUVESTINIS INŽINERINIŲ TINKLŲ PLANAS M 1 : 500
24990	PDV	V. Kisielius	LAIDA: 0
20490	PDV	M. Gruodis	

LT | STATYTOJAS: UAB "KG Constructions" | DOKUMENTO ŽYMUO: CP-15/20-01-TP-SP-01 | LAPAS 1 | LAPŲ 2

A0 (841x1189)

SKLYPO,kad. Nr. , TECHNINIAI RODIKLIAI

Eil. Nr.	Pavadinimas	Mato vnt.	Kiekis
1	Sklypo plotas	m²	33560
2	Užstatymo plotas	m²	11700
3	Sklypo užstatymo tankumas	%	0,33
4	Sklypo užstatymo intensyvumas	%	0,39
5	Automobilių parkavimo vietų skaičius	vnt.	151
6	Apželdintas sklypo plotas	m²	11 413,51
7	Asfaltbetonio plotas	m²	8067,43
8	Trinkelių dangos plotas	m²	2435,60

OBJEKTŲ EKSPLIKACIJA

1	Administracinis pastatas
2	Gamybinis pastatas
3	Siurblinė
4	Produkcijos bandymų stendas
5	Automobilių stovėjimo aikštelė
6	Transformatorinė
8	Priešgaisrinė kūdra
9	Aptverta atliekų rūšiavimo konteinerių aikštelė
10	Darbuotojų poilsio zona

PASTABOS

1. Visose pėsčiųjų takų ir važiuojamosios dalies susikirtimo vietose įrengiami nuožulnūs bortai.
2. Projektuojamoje teritorijoje pėsčiųjų takų pločiai, dangos, nuolydžiai,ų ir šalia esančių kliūčių įspėjamieji paviršiai numatomi pagal STR 2.03.01:2001 X skyriaus reikalavimus.
3. Suvestinai dangų, bortų ir kitų elementų klojimo, ardymo, atstatymo darbų kiekiai pateikti sklypo plano projekto medžiagų žiniaraštyje (SP-MZ-001).
4. Vykdant darbus gatvėje turi būti užtikrintas saugus eismas ir suderinta su kelių policija. Leidimų dirbti kelio juostoje išdavimo tvarką reglamentuoja "Kelių priežiūros taisyklės". Darbo vieta turi būti aptverta ir pažymėta pagal "Darbų vietų aptvėrimo automobilių keliuose" instrukcijas, paženklintos kelio ženklais, dirbantieji turi dėvėti oranžines signalines liemenes su atšvaitais. Kiekvieną dieną prieš darbų pradžią turi būti patikrinamos eismo organizavimo priemonės. Projektas atitinka priešgaisrinius reikalavimus.
5. Darbų vykdymas inžinerinių tinklų apsaugos zonose turi būti suderintas ir vykdomas LR įstatymų ar tinklus administruojančių institucijų numatyta tvarka.
6. Esamiems inžineriniams tinklams ir statiniams apsaugoti projektuojamos apsauginės priemonės - elektros, vandentiekio ir dujų tinklai klojami apsauginuose kanaluose. Inžinerinių tinklų apsaugos priemonės nurodytos suvestiniame inžinerinių tinklų plano brėžinyje .
7. Eismo rodyklių ir kitų nužymėjimai dažomi pagal LST 1379:1995.
8. Projektas atitiktas vadovaujantis AB „Energijos skirstymo operatorius" išduotomis prisijungimo sąlygomis Nr.16-05825D, 2016-06-29;
9. Projektuojamo dujotiekio prisijungimas galimas tik sumontavus numatomą dujotiekį;
10. Sumontavus projektuojamą dujotiekį dangas atstatyti pagal pirmykštę padėtį;
11. Dujotiekio apsaugos zoną sudaro žemės juosta išilgai vamzdynų trasos, kurios plotis - po 2 metrus abipus vamzdyno ašies;
12. Įrenglant dujotiekį po važiuojamąja gatvės dalimi užtikrinti nenutraukiamą eismo dalyvių judėjimą.

Techninis ir projektų rengimo skyrius
Inžinerinės tilių priežiūra
Gintaras Kostiukevičius
Įgyvalt. atestato Nr. 20889
2016.10.25

Lietuvos automobilių kelių direkcijos prie SM
Valstybinių kelių priežiūros skyriaus
vyriausiojo specialisto
Almantas Rainys

Lietuvos automobilių kelių direkcijos prie SM
Šiaurės rajono skyriaus vedėjas
Nemunas Abukauskas

4-1010/16/12798
PRITARTA
AB Energijos skirstymo operatorius
20 16 12 09
Elektros tinklo projektavimo grupės projektų vadovė
Jelena Lasickienė