










## **Priedas Nr. 1**

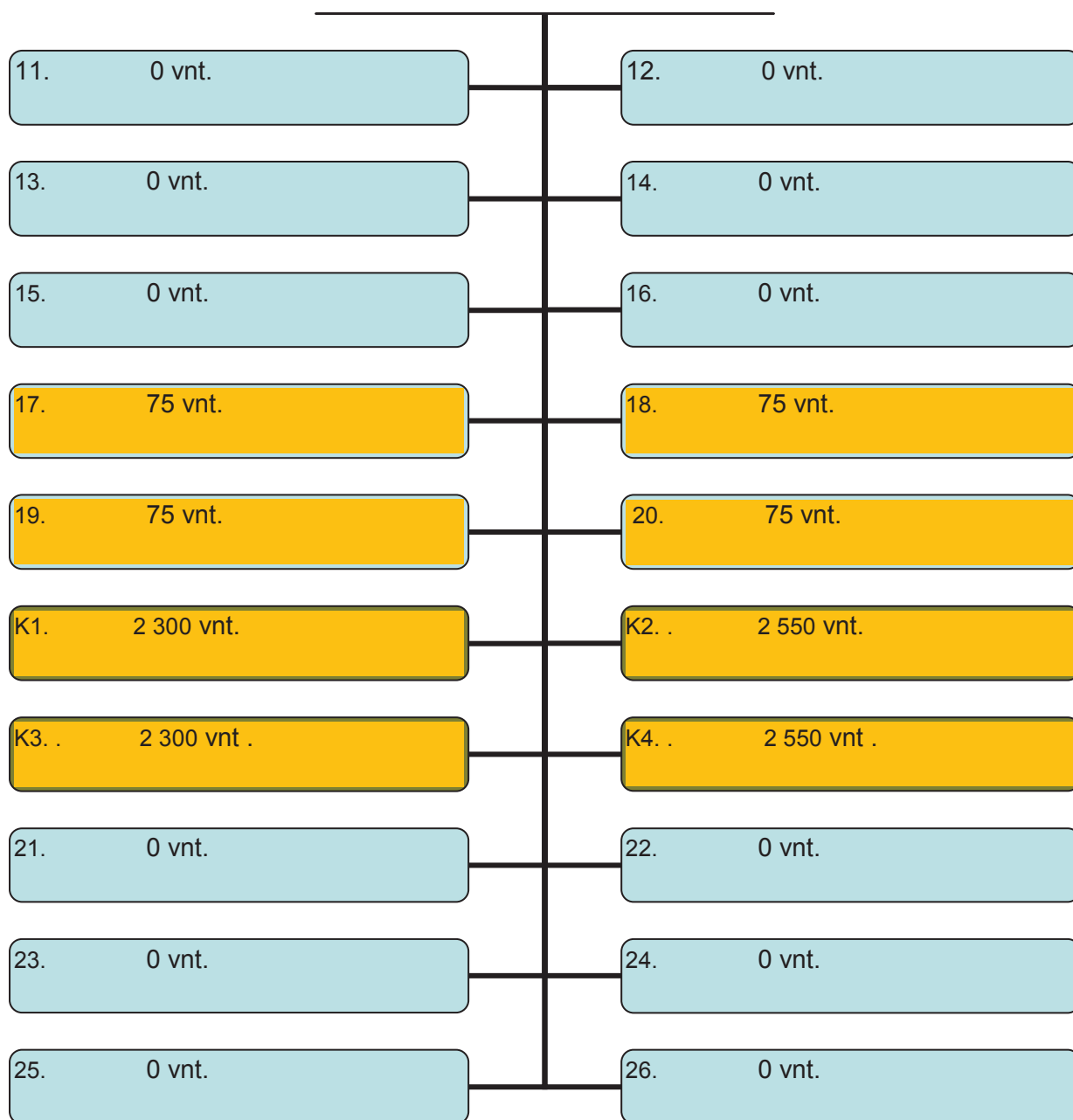
Grafinė medžiaga

# SITUACINĖ SCHEMA SU GREITIMYBĖMIS



-  UAB "Įdavang" Kulvarijos komplekso gamybinė teritorija
-  Artrinausai gyvenamieji namai
-  Aplėista, negyvenama sodyba
-  1 Juozo Šnapkausko mišrus ūkis
-  2 Marijonos Balytienės karvių ūkis
-  3 Vido Norvilos karvių ūkis
-  4 Kulvarijos gimnazijos Jusevičių skyrius, medienos punktas
-  5 Nemunaičių mokykla
-  6 Medžio apdirbimo įmonė

## UAB "IDAVANG" 06 tvartų schema



K1 – K4 - atjunkytų paršelių tvartai

11 – 26 - penimų kiaulių tvartai





Geologinės informacijos sistema © LGT

**SUTARTINIAI ŽYMĖJIMAI**

- teritorijos vieta
- 7998 - Iaršos židinio vieta ir numenis
- 5555 - Arrezinio gręžinio vieta ir numenis
- 4965 - UAB "Idavang" vandenvietės gręžinys ir jo numenis
- 3b - UAB "Idavang" vandenvietės SAZ cheminės taršos apribojimo (3-osios 3b sektoriaus) juosta

UAB "Idavang" vandenvietės teritorijos apylinkių schema su gręžinių SAZ cheminės taršos apribojimo (3-oji) juosta M 1:6000



